



Version web

# Ville de La Roque-Gageac

Présenté par

**BIEN** dans  
ma **VILLE** 

# Sommaire

Situation géographique .....	3
Statistiques sur la population .....	4
Evolution du nombre d'habitants .....	4
Tranche d'âge .....	5
0-14 ans .....	5
15-29 ans .....	5
30-44 ans .....	5
45-59 ans .....	5
60-74 ans .....	5
75-89 ans .....	5
90 ans et + .....	5
Activité professionnelle .....	5
Agriculteurs .....	5
Artisans, Commerçants .....	5
Cadres et sup. ....	5
Professions intermédiaires .....	5
Employé .....	5
Ouvrier .....	5
Retraité .....	5
Autres .....	5
Niveau de diplôme .....	6
Sans diplôme ou CEP .....	6
Brevet, BEPC, DNB .....	6
CAP-BEP ou équivalent .....	6
BAC ou équivalent .....	6
BAC+2 .....	6
BAC+3 ou +4 .....	6
BAC+5 ou plus .....	6
Composition des ménages .....	6
Couple sans enfant .....	6
Couple avec enfant(s) .....	6
Famille monoparentale .....	6
Colocation / Autre .....	6
Personnes seules .....	6
Profil électoraux .....	7
Premier tour .....	7
Sécurité .....	8
Evolution du nombre d'infractions .....	8
Pour comparer .....	9
Services à la population .....	10
Commerce .....	10
Éducation .....	10
Villes autour de La Roque-Gageac .....	12
Avis sur la ville de La Roque-Gageac .....	13
Moyenne par critère .....	13
Villes autour de La Roque-Gageac .....	13
Répartition des avis par note .....	13
Répartition des avis par note .....	13

# Situation géographique



## i Informations clés

- **Région** : Nouvelle-Aquitaine
- **Département** : Dordogne
- **Code postal** : 24250
- **Superficie** : 7 km<sup>2</sup>



# Statistiques sur la population



Nombre d'habitants

**448**



Age moyen

**52 ans**



Pop active

**40.2%**



Taux chômage

**11.8%**



Pop densité

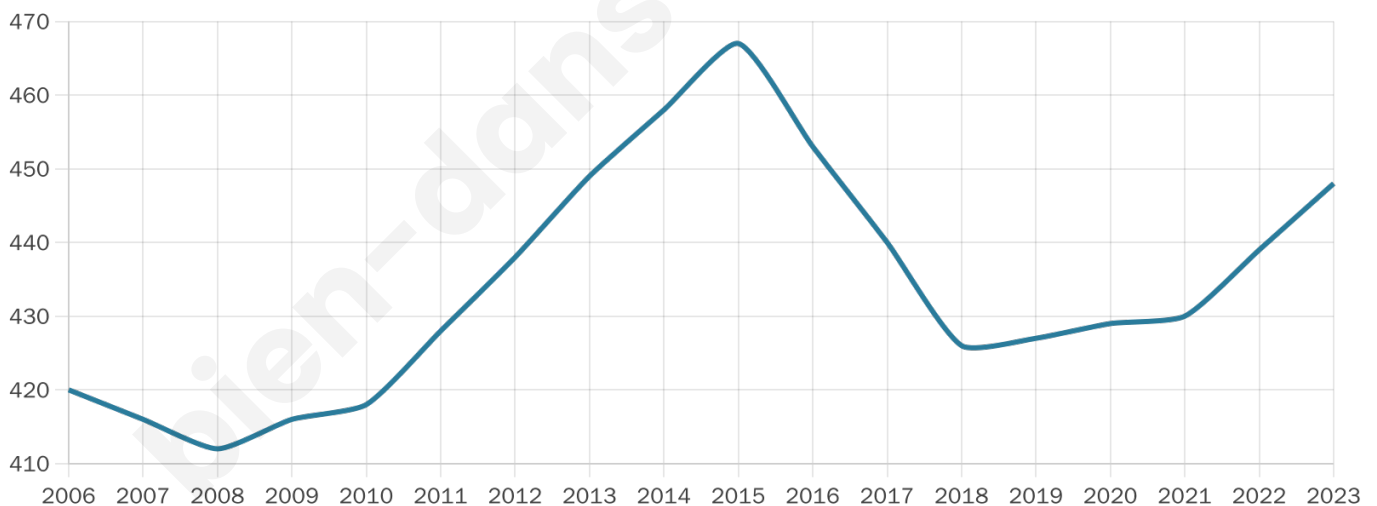
**64 h/km<sup>2</sup>**



Revenu moyen

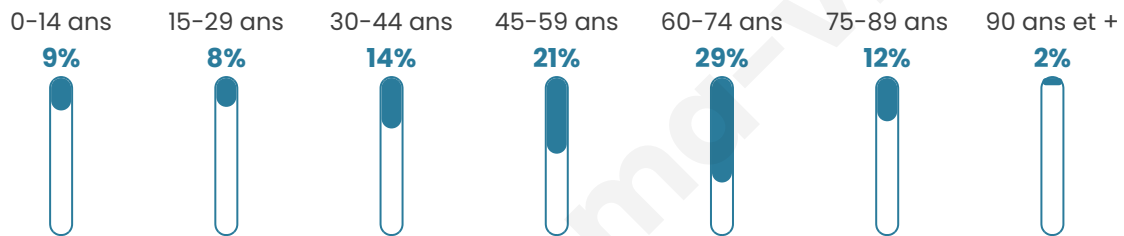
**23 030 €/an**

## Evolution du nombre d'habitants

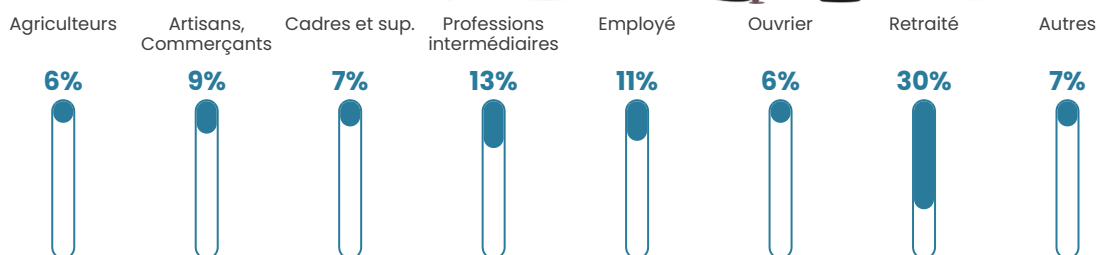


Sources : Institut national de la statistique et des études économiques (insee) selon Les dernières parutions officielles de 2024 portant sur les années 2020, 2021 et 2022.


## Tranche d'âge



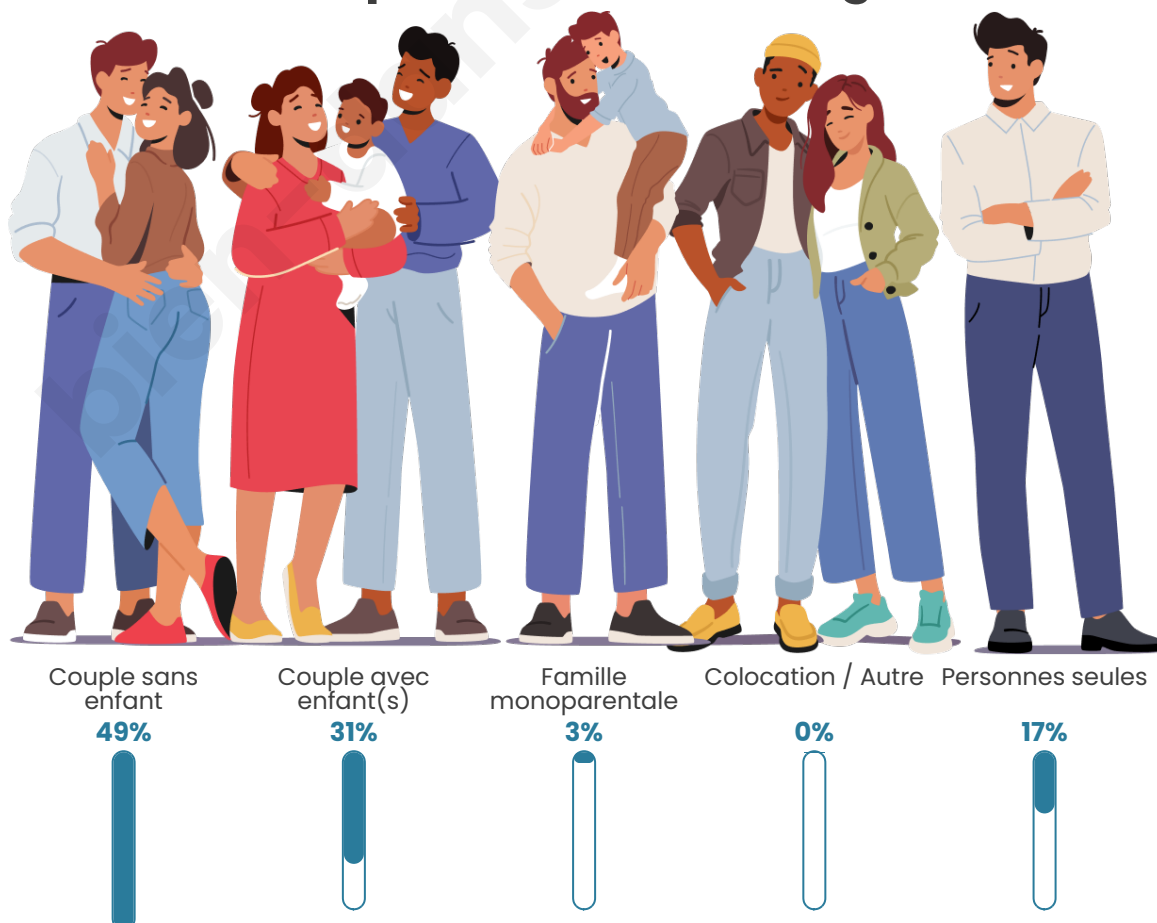
## Activité professionnelle



## Niveau de diplôme




## Composition des ménages





# Profils électoraux

## Premier tour

	Emmanuel MACRON	33.43 %
	Jean-Luc MÉLENCHON	18.00 %
	Marine LE PEN	16.86 %
	Valérie PÉCRESE	6.29 %
	Éric ZEMMOUR	6.00 %
	Jean LASSALLE	5.43 %
	Fabien ROUSSEL	4.57 %
	Anne HIDALGO	3.43 %
	Yannick JADOT	2.86 %
	Nicolas DUPONT-AIGNAN	2.29 %
	Philippe POUTOU	0.86 %
	Nathalie ARTHAUD	0.00 %

## Second tour

	Emmanuel MACRON	65,42 %
	Marine LE PEN	34,58 %

### 423 inscrits

Participation : 80.14%

Votes blancs : 9.14%

Votes nuls : 3.83%

### 423 inscrits

Participation : 83.69%

Votes blancs : 0.00%

Votes nuls : 1.13%

# Sécurité



Agressions physiques / sexuelles

0



Cambriolages

0



Vols / dégradations

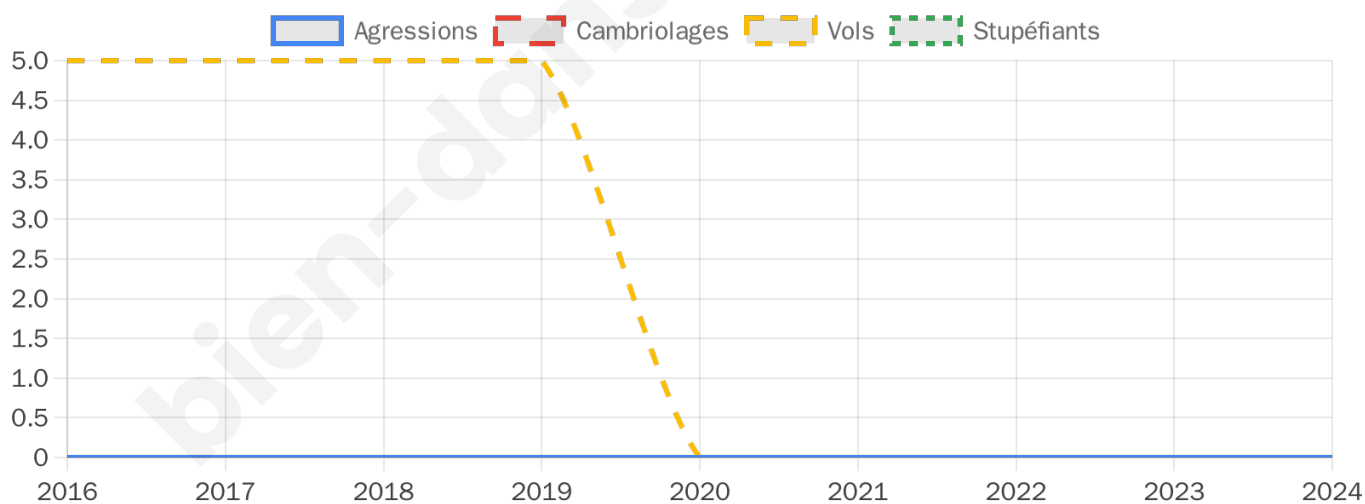
0



Stupéfiants

0

## Evolution du nombre d'infractions



## Pour comparer

(en proportion du nombre d'habitants)



Sources : Bases statistiques communale, départementale et régionale de la délinquance enregistrée par la police et la gendarmerie nationales selon les dernières parutions officielles de 2025 portant sur l'année 2024 ([data.gouv](https://data.gouv.fr)).

Agressions physiques / sexuelles : Violences sexuelles, coups et blessures volontaires intrafamiliaux, coups et blessures volontaires, autres coups, blessures volontaires et vols violents sans arme.

Cambriolages : Cambriolages de logements.

Vols : Vols avec armes, vols d'accessoires sur véhicules, vols dans les véhicules, vols de véhicules, vols sans violence contre des personnes, destructions, dégradations volontaires et escroqueries.

Stupéfiants : Trafic de stupéfiants dont (AFD) et usage de stupéfiants.

# Services à la population



## Commerce

Hypermarché	X <a href="#">Sarlat-la-Canéda</a> 5km
Supermarché	X <a href="#">Cénac-et-Saint-Julien</a> 4km
Superette	1
Boulangerie	X <a href="#">Beynac-et-Cazenac</a> 4km
Boucherie	1
Restaurant	12
Garage	X <a href="#">Vézac</a> 2km
Station-service	1
Banque	X <a href="#">Sarlat-la-Canéda</a> 5km
La poste	X <a href="#">Vézac</a> 3km
Coiffeur	X <a href="#">Vitrac</a> 2km
Tabac	X <a href="#">Sarlat-la-Canéda</a> 6km
Bars / discothèque	3
Bibliothèque	X <a href="#">Sarlat-la-Canéda</a> 6km
Cinéma	X <a href="#">Sarlat-la-Canéda</a> 6km
Vétérinaire	X <a href="#">Sarlat-la-Canéda</a> 4km



## Santé

Pharmacie	X <a href="#">Cénac-et-Saint-Julien</a> 4km
Hôpital	X <a href="#">Sarlat-la-Canéda</a> 7km
Laboratoire d'analyses médicales	X <a href="#">Sarlat-la-Canéda</a> 6km
Etablissement pour handicapé	X <a href="#">Sarlat-la-Canéda</a> 6km
EHPA	X <a href="#">Domme</a> 4km
Médecin	X <a href="#">Vitrac</a> 2km
Dentiste	X <a href="#">Vitrac</a> 2km
Chirurgien	X <a href="#">Sarlat-la-Canéda</a> 5km
Dermatologue	X <a href="#">Brive-la-Gaillarde</a> 43km
Anesthésiste	X <a href="#">Le Vignion-en-Quercy</a> 40km
Gastro-entérologue	X <a href="#">Sarlat-la-Canéda</a> 7km
Gynécologue	X <a href="#">Sarlat-la-Canéda</a> 6km
Cancérologue	X <a href="#">Périgueux</a> 54km
Neurologue	X <a href="#">Brive-la-Gaillarde</a> 45km
Ophthalmologue	X <a href="#">Le Bugue</a> 23km
ORL	X <a href="#">Sarlat-la-Canéda</a> 7km
Cardiologue	X <a href="#">Carsac-Aillac</a> 7km
Pédiatre	X <a href="#">Sarlat-la-Canéda</a> 8km
Pneumologue	X <a href="#">Brive-la-Gaillarde</a> 43km
Psychologue	X <a href="#">Sarlat-la-Canéda</a> 8km
Radiologue	X <a href="#">Sarlat-la-Canéda</a> 4km
Rhumatologue	X <a href="#">Brive-la-Gaillarde</a> 45km
Sage-femme	X <a href="#">Saint-Cyprien</a> 13km



## Éducation

Crèche	X <a href="#">Sarlat-la-Canéda</a> 4km
Ecole maternelle Public	X <a href="#">Sarlat-la-Canéda</a> 5km
Ecole maternelle Privé	X <a href="#">Molières</a> 57km
Ecole primaire Public	X <a href="#">Vitrac</a> 2km
Ecole primaire Privé	X <a href="#">Sarlat-la-Canéda</a> 6km
Collège Public	X <a href="#">Sarlat-la-Canéda</a> 6km
Collège Privé	X <a href="#">Sarlat-la-Canéda</a> 6km
Lycée Public	X <a href="#">Sarlat-la-Canéda</a> 4km

Lycée Privé

X Sarlat-la-Canéda  
6km

Sources : Base Sirene des entreprises et de leurs établissements selon les dernières parutions officielles de 2025 portant sur l'année 2024 ([data.gouv](#)). Liste, localisation et tarifs des professionnels de santé selon les dernières parutions officielles de 2025 portant sur l'année 2024 ([opendatasoft](#)) et FINESS Extraction du Fichier des établissements selon les dernières parutions officielles de 2025 portant sur l'année 2024 ([data.gouv](#)). Adresse et géolocalisation des établissements d'enseignement du premier et second degrés selon les dernières parutions officielles de 2025 portant sur l'année 2024 ([data.education.gouv](#))

bien-dans-ma-ville.fr

## Villes autour de La Roque-Gageac

Ville	Habitants	Superficie	Pop densité	Pop active	Taux chômage	Revenu moyen	Prix immobilier
Vézac	533	13 km <sup>2</sup>	41 h/km <sup>2</sup>	38.1%	4.3%	22 000 €/an	1 600 €/m <sup>2</sup>
Cénac-et-Saint-Julien (2 avis)	1 183	19 km <sup>2</sup>	62 h/km <sup>2</sup>	41.6%	4.7%	21 790 €/an	1 883 €/m <sup>2</sup>
Domme	906	24 km <sup>2</sup>	38 h/km <sup>2</sup>	38.5%	4.6%	21 430 €/an	2 104 €/m <sup>2</sup>
Vitrac (1 avis)	863	14 km <sup>2</sup>	62 h/km <sup>2</sup>	45.4%	5.8%	22 490 €/an	1 756 €/m <sup>2</sup>
Carsac-Aillac (2 avis)	1 586	17 km <sup>2</sup>	93 h/km <sup>2</sup>	38.9%	5%	22 730 €/an	2 444 €/m <sup>2</sup>
Beynac-et-Cazenac	397	12 km <sup>2</sup>	33 h/km <sup>2</sup>	52.4%	4.5%	21 910 €/an	1 624 €/m <sup>2</sup>
Castelnaud-la-Chapelle (1 avis)	451	20 km <sup>2</sup>	23 h/km <sup>2</sup>	42.1%	5.3%	21 250 €/an	1 563 €/m <sup>2</sup>
Saint-André-d'Allas (1 avis)	888	28 km <sup>2</sup>	32 h/km <sup>2</sup>	45.6%	6.2%	22 880 €/an	1 916 €/m <sup>2</sup>
Sarlat-la-Canéda (20 avis)	8 763	47 km <sup>2</sup>	186 h/km <sup>2</sup>	42.4%	7.6%	21 280 €/an	1 804 €/m <sup>2</sup>
Saint-Cybranet	384	10 km <sup>2</sup>	38 h/km <sup>2</sup>	44.3%	5.2%	20 230 €/an	1 602 €/m <sup>2</sup>
Saint-Vincent-le-Paluel	293	6 km <sup>2</sup>	49 h/km <sup>2</sup>	49.8%	4.4%	23 450 €/an	714 €/m <sup>2</sup>
Saint-Vincent-de-Cosse	388	7 km <sup>2</sup>	55 h/km <sup>2</sup>	40.5%	6.7%	19 900 €/an	2 019 €/m <sup>2</sup>
Groléjac	686	12 km <sup>2</sup>	57 h/km <sup>2</sup>	40.7%	5.2%	22 420 €/an	1 641 €/m <sup>2</sup>
Veyrines-de-Domme	236	11 km <sup>2</sup>	21 h/km <sup>2</sup>	47.5%	5.5%	21 120 €/an	2 083 €/m <sup>2</sup>
Veyrignac	326	9 km <sup>2</sup>	36 h/km <sup>2</sup>	50.6%	6.1%	20 220 €/an	1 646 €/m <sup>2</sup>

# Avis sur la ville de La Roque-Gageac



## Moyenne par critère



## Villes autour de La Roque-Gageac

Ville	Note globale	Sécurité	Éducation	Sport Loisir	Environnement	Vie pratique
Vézac	-	-	-	-	-	-
Cénac-et-Saint-Julien (2 avis)	<b>4.4</b>	<b>5.0</b>	<b>4.5</b>	3.5	<b>5.0</b>	<b>4.0</b>
Domme	-	-	-	-	-	-
Vitrac (1 avis)	<b>4.0</b>	<b>4.0</b>	<b>4.0</b>	<b>4.0</b>	<b>4.0</b>	<b>4.0</b>
Carsac-Aillac (2 avis)	<b>4.4</b>	<b>4.5</b>	<b>4.5</b>	<b>4.5</b>	<b>4.5</b>	<b>4.0</b>
Beynac-et-Cazenac	-	-	-	-	-	-
Castelnaud-la-Chapelle (1 avis)	<b>0.6</b>	<b>0.0</b>	2.0	<b>1.0</b>	<b>0.0</b>	<b>0.0</b>
Saint-André-d'Allas (1 avis)	3.4	<b>5.0</b>	3.0	3.0	<b>5.0</b>	<b>1.0</b>
Sarlat-la-Canéda (20 avis)	3.5	<b>4.0</b>	3.7	3.2	3.9	3.0
Saint-Cybranet	-	-	-	-	-	-
Saint-Vincent-le-Paluel	-	-	-	-	-	-
Saint-Vincent-de-Cosse	-	-	-	-	-	-
Groléjac	-	-	-	-	-	-
Veyrines-de-Domme	-	-	-	-	-	-
Veyrignac	-	-	-	-	-	-



# **Vous aimez votre ville ? Notez-la !**

Et faites-nous part de vos remarques constructives



Avec

**BIEN** dans ma **VILLE** 