



Version web

Ville de Ronchin

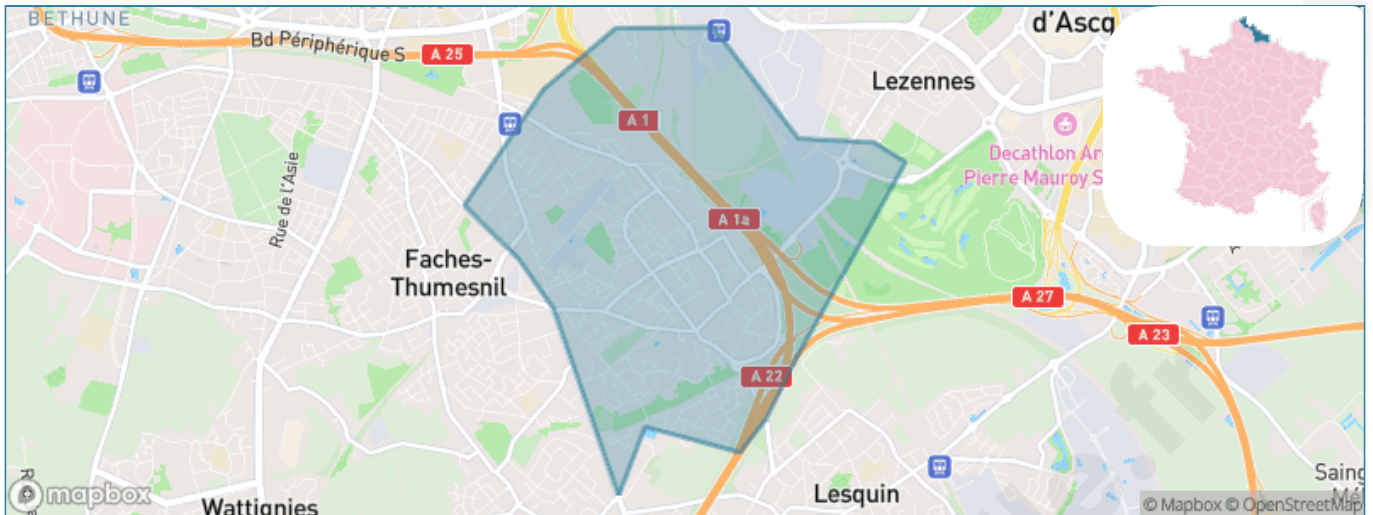
Présenté par

BIEN dans
ma **VILLE** 

Sommaire

Situation géographique	3
Statistiques sur la population	4
Evolution du nombre d'habitants	4
Tranche d'âge	5
0-14 ans	5
15-29 ans	5
30-44 ans	5
45-59 ans	5
60-74 ans	5
75-89 ans	5
90 ans et +	5
Activité professionnelle	5
Agriculteurs	5
Artisans, Commerçants	5
Cadres et sup.	5
Professions intermédiaires	5
Employé	5
Ouvrier	5
Retraité	5
Autres	5
Niveau de diplôme	6
Sans diplôme ou CEP	6
Brevet, BEPC, DNB	6
CAP-BEP ou équivalent	6
BAC ou équivalent	6
BAC+2	6
BAC+3 ou +4	6
BAC+5 ou plus	6
Composition des ménages	6
Couple sans enfant	6
Couple avec enfant(s)	6
Famille monoparentale	6
Colocation / Autre	6
Personnes seules	6
Profil électoraux	7
Premier tour	7
Sécurité	8
Evolution du nombre d'infractions	8
Pour comparer	9
Services à la population	10
Commerce	10
Éducation	10
Villes autour de Ronchin	11
Avis sur la ville de Ronchin	12
Moyenne par critère	12
Villes autour de Ronchin	12
Répartition des avis par note	12
Répartition des avis par note	12

Situation géographique



i Informations clés

- **Région** : Hauts-de-France
- **Département** : Nord
- **Métropole** : Métropole Européenne de Lille
- **Code postal** : 59790
- **Superficie** : 5 km²



Région
Hauts-de-France



Statistiques sur la population



Nombre d'habitants

19 787



Age moyen

38 ans



Pop active

45.1%



Taux chômage

9.8%



Pop densité

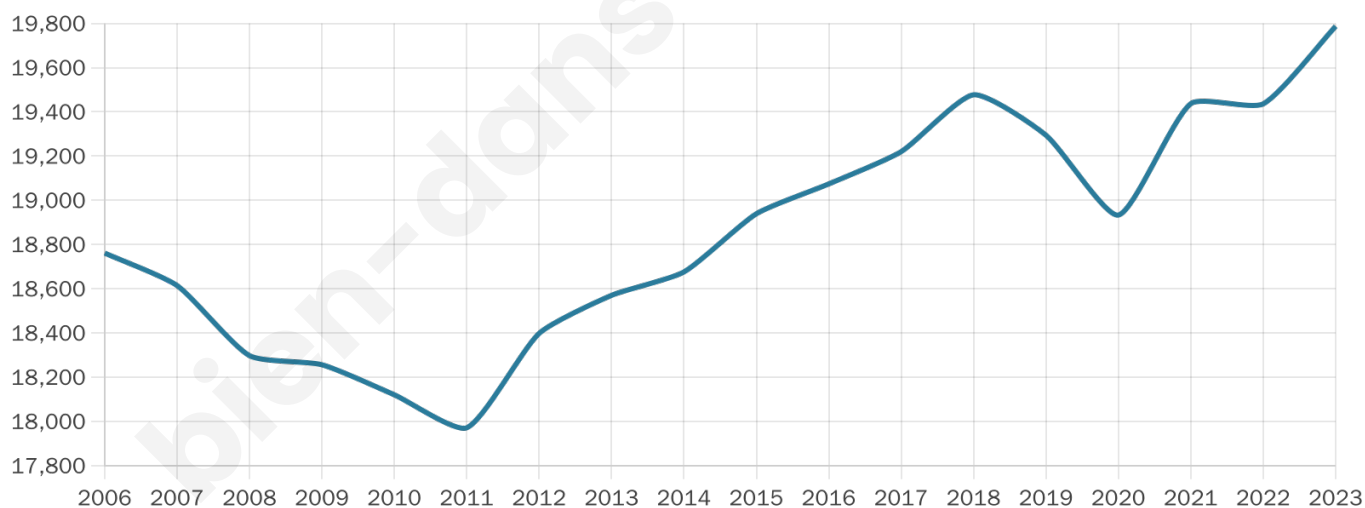
3 957 h/km²



Revenu moyen

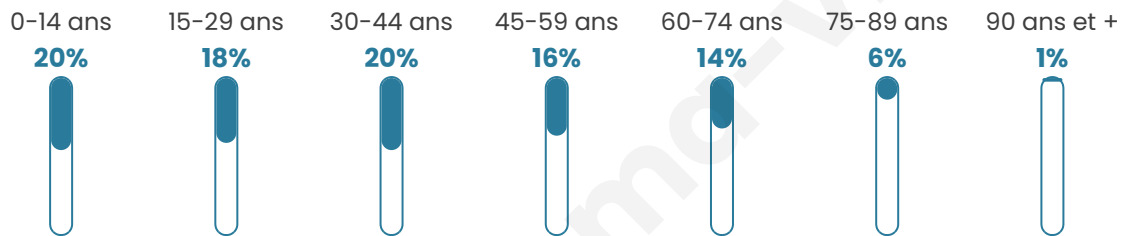
22 130 €/an

Evolution du nombre d'habitants

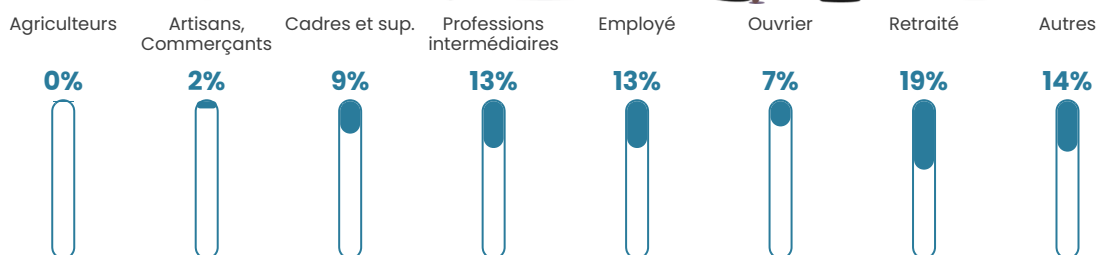


Sources : Institut national de la statistique et des études économiques (insee) selon Les dernières parutions officielles de 2024 portant sur les années 2020, 2021 et 2022.


Tranche d'âge




Activité professionnelle



Niveau de diplôme















Composition des ménages



Profils électoraux

Premier tour

	Jean-Luc MÉLENCHON	31.48 %
	Emmanuel MACRON	27.13 %
	Marine LE PEN	19.80 %
	Yannick JADOT	4.74 %
	Éric ZEMMOUR	4.28 %
	Fabien ROUSSEL	3.11 %
	Valérie PÉCRESE	2.72 %
	Anne HIDALGO	2.43 %
	Jean LASSALLE	1.50 %
	Nicolas DUPONT- AIGNAN	1.28 %
	Nathalie ARTHAUD	0.77 %
	Philippe POUTOU	0.76 %



12 249 inscrits

Participation : 73.64%

Votes blancs : 1.43%

Votes nuls : 0.51%

Second tour

	Emmanuel MACRON	66,33 %
	Marine LE PEN	33,67 %

12 257 inscrits

Participation : 70.99%

Votes blancs : 6.37%

Votes nuls : 2.32%

Sécurité



Agressions physiques / sexuelles

135



Cambriolages

89



Vols / dégradations

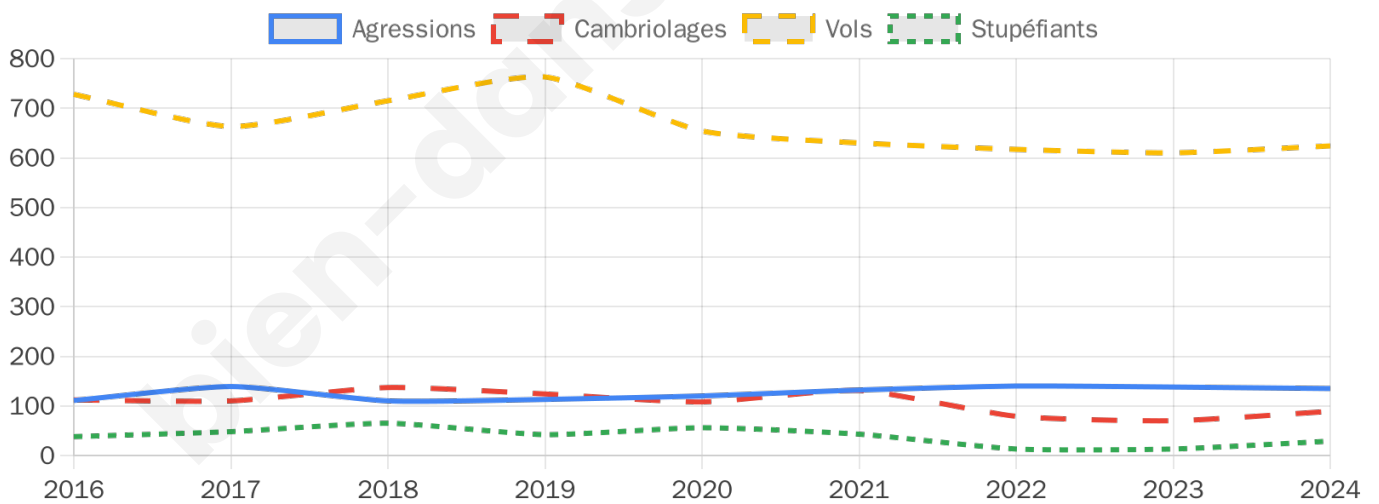
624



Stupéfiants

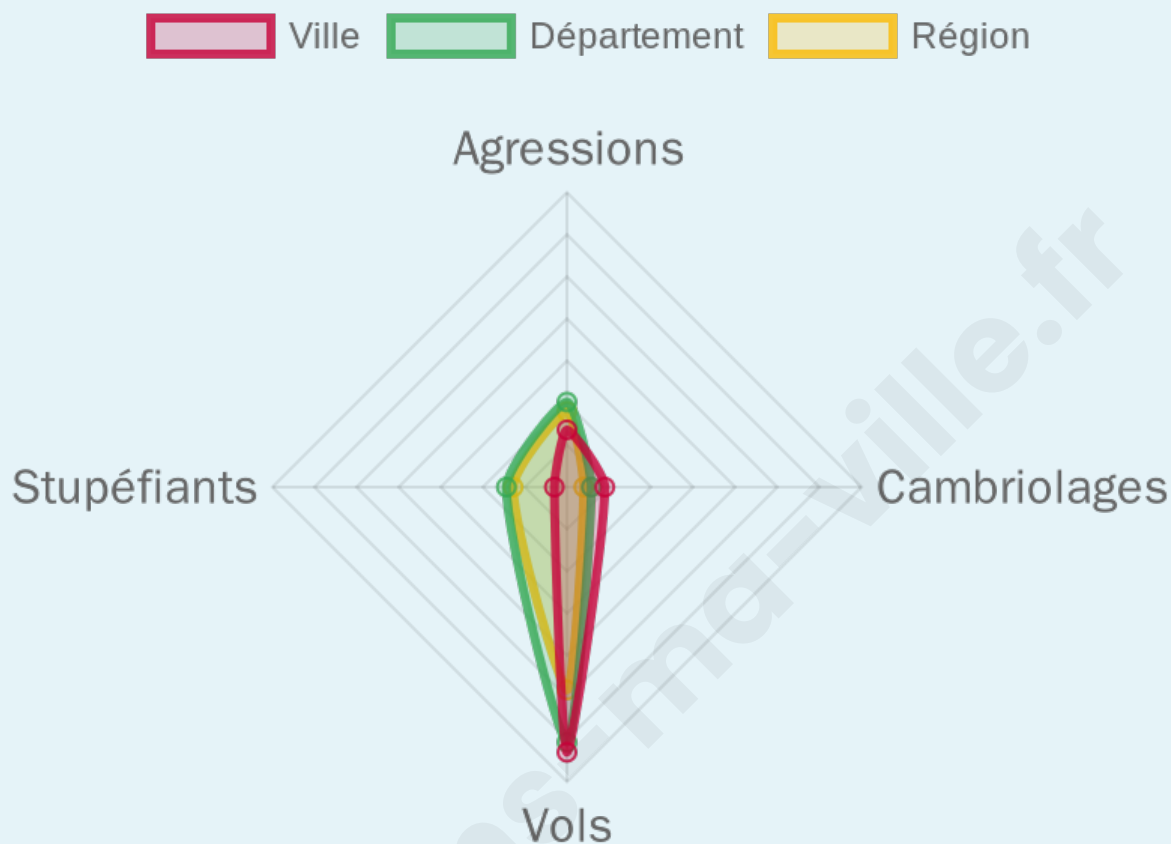
29

Evolution du nombre d'infractions



Pour comparer

(en proportion du nombre d'habitants)



Sources : Bases statistiques communale, départementale et régionale de la délinquance enregistrée par la police et la gendarmerie nationales selon les dernières parutions officielles de 2025 portant sur l'année 2024 ([data.gouv](https://data.gouv.fr)).

Agressions physiques / sexuelles : Violences sexuelles, coups et blessures volontaires intrafamiliaux, coups et blessures volontaires, autres coups, blessures volontaires et vols violents sans arme.

Cambriolages : Cambriolages de logements.

Vols : Vols avec armes, vols d'accessoires sur véhicules, vols dans les véhicules, vols de véhicules, vols sans violence contre des personnes, destructions, dégradations volontaires et escroqueries.

Stupéfiants : Trafic de stupéfiants dont (AFD) et usage de stupéfiants.

Services à la population



Commerce

Hypermarché	X <u>Faches-Thumesnil</u> 2km
Supermarché	5
Superette	1
Boulangerie	4
Boucherie	1
Restaurant	9
Garage	15
Station-service	1
Banque	8
La poste	129
Coiffeur	13
Tabac	1
Bars / discothèque	8
Bibliothèque	X <u>Lille</u> 3km
Cinéma	1
Vétérinaire	1



Santé

Pharmacie	7
Hôpital	X <u>Lille</u> 4km
Laboratoire d'analyses médicales	1
Etablissement pour handicapé	3
EHPA	1
Médecin	12
Dentiste	9
Chirurgien	X <u>Lesquin</u> 1km
Dermatologue	X <u>Lille</u> 3km
Anesthésiste	X <u>Lesquin</u> 1km
Gastro-entérologue	X <u>Lille</u> 4km
Gynécologue	X <u>Lille</u> 2km
Cancérologue	X <u>Lille</u> 5km
Neurologue	X <u>Lille</u> 3km
Ophtalmologue	X <u>Lesquin</u> 2km
ORL	1
Cardiologue	X <u>Lille</u> 3km
Pédiatre	X <u>Lille</u> 3km
Pneumologue	X <u>Lille</u> 4km
Psychologue	X <u>Faches-Thumesnil</u> 2km
Radiologue	X <u>Lesquin</u> 1km
Rhumatologue	X <u>Lille</u> 3km
Sage-femme	3



Éducation

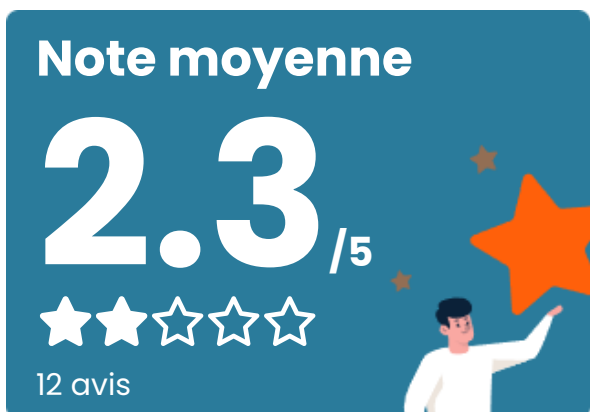
Crèche	9
Ecole maternelle Public	6
Ecole maternelle Privé	X <u>Hem</u> 9km
Ecole primaire Public	4
Ecole primaire Privé	1
Collège Public	2
Collège Privé	X <u>Lesquin</u> 2km
Lycée Public	X <u>Lille</u> 2km
Lycée Privé	X <u>Lille</u> 4km

Sources : Base Sirene des entreprises et de leurs établissements selon les dernières parutions officielles de 2025 portant sur l'année 2024 ([data.gouv](#)). Liste, localisation et tarifs des professionnels de santé selon les dernières parutions officielles de 2025 portant sur l'année 2024 ([opendatasoft](#)) et FINISS Extraction du Fichier des établissements selon les dernières parutions officielles de 2025 portant sur l'année 2024 ([data.gouv](#)). Adresse et géolocalisation des établissements d'enseignement du premier et second degrés selon les dernières parutions officielles de 2025 portant sur l'année 2024 ([data.education.gouv](#))

Villes autour de Ronchin

Ville	Habitants	Superficie	Pop densité	Pop active	Taux chômage	Revenu moyen	Prix immobilier
Lezennes (7 avis)	2 978	2 km ²	1 489 h/km ²	49%	4.3%	25 880 €/an	2 486 €/m ²
Lesquin (3 avis)	9 600	8 km ²	1 200 h/km ²	49.2%	4.2%	25 570 €/an	2 432 €/m ²
Faches-Thumesnil (15 avis)	18 619	4 km ²	4 655 h/km ²	45.4%	5.7%	22 280 €/an	2 221 €/m ²
Wattignies (16 avis)	15 525	6 km ²	2 588 h/km ²	45.6%	6.8%	21 990 €/an	2 172 €/m ²
Lille (295 avis)	238 246	34 km ²	7 007 h/km ²	49.5%	8.4%	20 520 €/an	3 132 €/m ²
Vendeville (2 avis)	1 654	2 km ²	827 h/km ²	48.6%	3.7%	29 430 €/an	1 930 €/m ²
Mons-en-Baroeul (20 avis)	21 105	2 km ²	10 553 h/km ²	46.5%	7.7%	19 570 €/an	2 103 €/m ²
Villeneuve-d'Ascq (29 avis)	62 868	27 km ²	2 328 h/km ²	44.2%	7.2%	22 000 €/an	2 730 €/m ²
Sainghin-en-Mélantois (5 avis)	2 840	10 km ²	284 h/km ²	47%	2.8%	31 510 €/an	2 635 €/m ²
Templemars (3 avis)	3 669	4 km ²	917 h/km ²	48.8%	4.6%	26 250 €/an	2 356 €/m ²
Péronne-en-Mélantois (1 avis)	1 025	1 km ²	1 025 h/km ²	51.9%	4.7%	30 020 €/an	3 003 €/m ²
La Madeleine (14 avis)	21 790	2 km ²	10 895 h/km ²	55.2%	7.2%	25 270 €/an	2 970 €/m ²
Fretin (3 avis)	3 214	13 km ²	247 h/km ²	50%	3.5%	26 580 €/an	2 311 €/m ²
Loos (22 avis)	22 567	7 km ²	3 224 h/km ²	48.7%	8.6%	19 610 €/an	2 172 €/m ²
Noyelles-lès-Seclin (2 avis)	838	2 km ²	419 h/km ²	45.6%	2.6%	28 500 €/an	3 263 €/m ²

Avis sur la ville de Ronchin



Moyenne par critère



Villes autour de Ronchin

Ville	Note globale	Sécurité	Éducation	Sport Loisir	Environnement	Vie pratique
Lezennes (7 avis)	4.1	3.6	4.4	4.4	3.6	4.6
Lesquin (3 avis)	3.3	3.0	3.3	3.7	2.3	4.3
Faches-Thumesnil (15 avis)	2.9	2.5	2.9	3.7	2.5	2.9
Wattignies (16 avis)	3.0	2.5	3.1	3.3	3.0	3.3
Lille (295 avis)	3.4	2.9	3.7	3.7	2.7	3.8
Vendeville (2 avis)	3.2	4.0	3.5	3.0	3.0	2.5
Mons-en-Baroeul (20 avis)	2.9	2.2	3.4	3.3	2.7	3.1
Villeneuve-d'Ascq (29 avis)	3.5	3.1	3.6	3.8	3.3	3.6
Sainghin-en-Mélantois (5 avis)	4.0	4.0	4.6	3.2	3.8	4.2
Templemars (3 avis)	3.9	3.7	4.3	3.7	3.7	4.0
Péronne-en-Mélantois (1 avis)	2.2	2.0	3.0	2.0	2.0	2.0
La Madeleine (14 avis)	3.9	3.6	4.0	3.9	3.5	4.4
Fretin (3 avis)	3.9	4.0	4.7	4.7	2.7	3.7
Loos (22 avis)	2.6	2.3	2.9	2.8	1.8	3.2
Noyelles-lès-Seclin (2 avis)	2.3	2.5	2.5	2.5	3.0	1.0



Vous aimez votre ville ? Notez-la !

Et faites-nous part de vos remarques constructives



Avec

BIEN dans ma **VILLE** 