



Version web

Ville de Ronchères

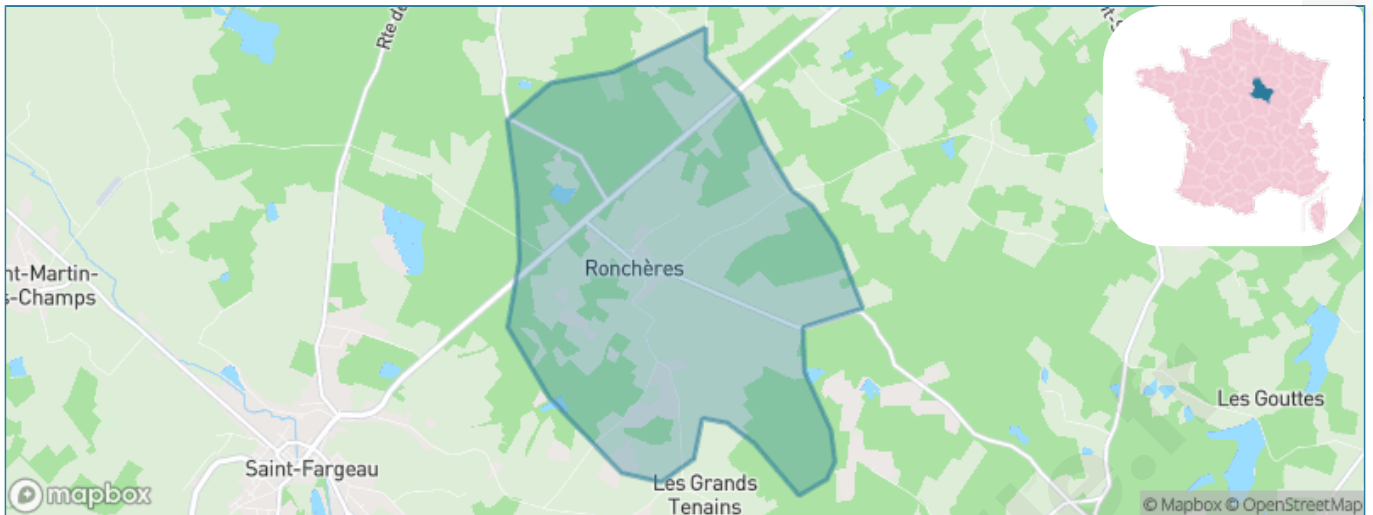
Présenté par

BIEN dans
ma **VILLE** 

Sommaire

Situation géographique	3
Statistiques sur la population	4
Evolution du nombre d'habitants	4
Tranche d'âge	5
0-14 ans	5
15-29 ans	5
30-44 ans	5
45-59 ans	5
60-74 ans	5
75-89 ans	5
90 ans et +	5
Activité professionnelle	5
Agriculteurs	5
Artisans, Commerçants	5
Cadres et sup.	5
Professions intermédiaires	5
Employé	5
Ouvrier	5
Retraité	5
Autres	5
Niveau de diplôme	6
Sans diplôme ou CEP	6
Brevet, BEPC, DNB	6
CAP-BEP ou équivalent	6
BAC ou équivalent	6
BAC+2	6
BAC+3 ou +4	6
BAC+5 ou plus	6
Composition des ménages	6
Couple sans enfant	6
Couple avec enfant(s)	6
Famille monoparentale	6
Colocation / Autre	6
Personnes seules	6
Profils électoraux	7
Premier tour	7
Sécurité	8
Evolution du nombre d'infractions	8
Pour comparer	9
Services à la population	10
Commerce	10
Éducation	10
Villes autour de Ronchères	11

Situation géographique



i Informations clés

- **Région** : Bourgogne-Franche-Comté
- **Département** : Yonne
- **Code postal** : 89170
- **Superficie** : 11 km²

RÉGION
BOURGOGNE
FRANCHE
COMTE



l'Yonne
CONSEIL GÉNÉRAL

Statistiques sur la population



Nombre d'habitants

86



Age moyen

47 ans



Pop active

43%



Taux chômage

7.5%



Pop densité

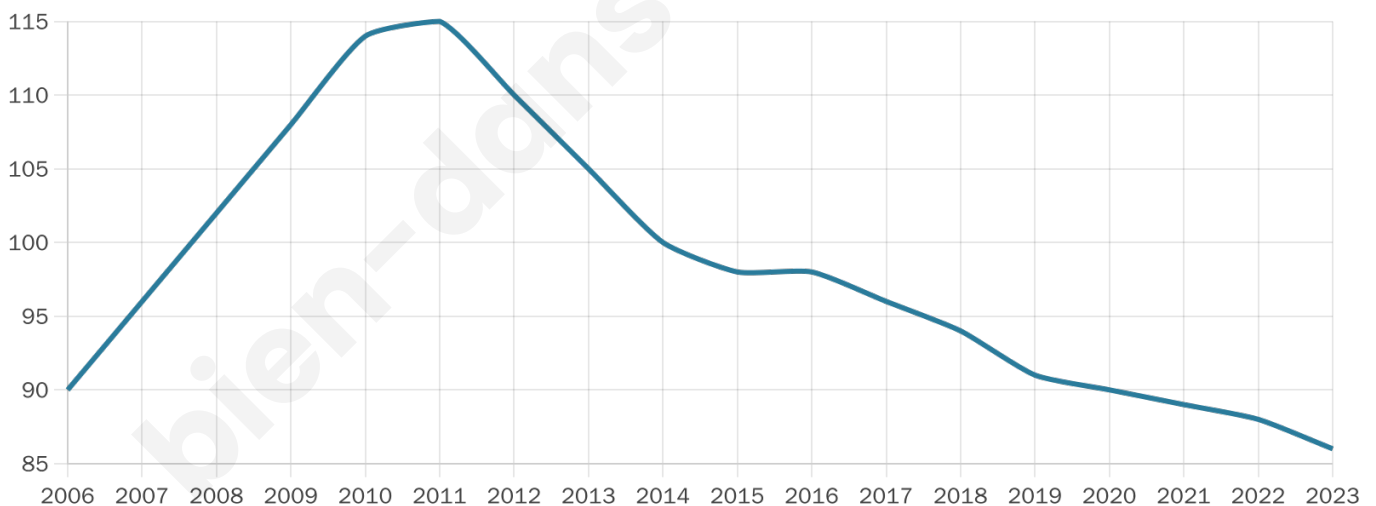
8 h/km²



Revenu moyen

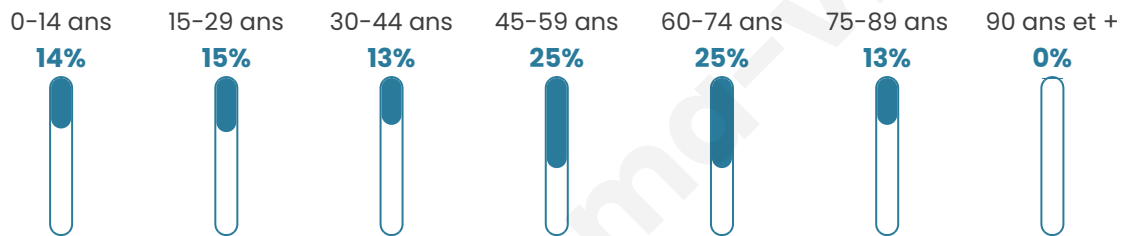
NC

Evolution du nombre d'habitants

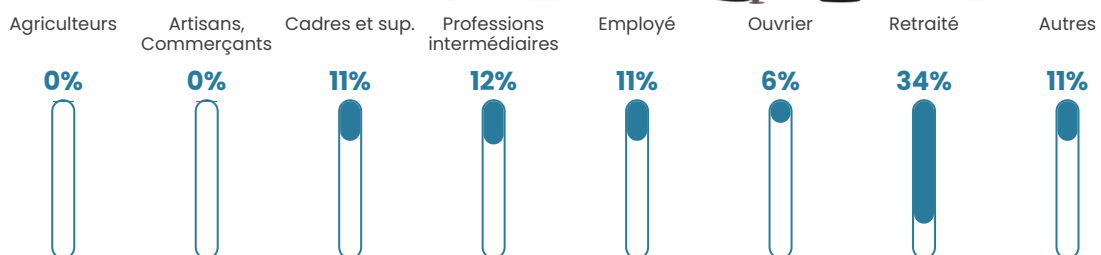


Sources : Institut national de la statistique et des études économiques (insee) selon Les dernières parutions officielles de 2024 portant sur les années 2020, 2021 et 2022.


Tranche d'âge




Activité professionnelle



Niveau de diplôme















Composition des ménages



Profils électoraux

Premier tour

	Marine LE PEN	44.07 %
	Emmanuel MACRON	25.42 %
	Jean-Luc MÉLENCHON	11.86 %
	Éric ZEMMOUR	8.47 %
	Fabien ROUSSEL	5.08 %
	Valérie PÉCRESSE	3.39 %
	Anne HIDALGO	1.69 %
	Nathalie ARTHAUD	0.00 %
	Jean LASSALLE	0.00 %
	Yannick JADOT	0.00 %
	Philippe POUTOU	0.00 %
	Nicolas DUPONT-AIGNAN	0.00 %



73 inscrits

Participation : 82.19%

Votes blancs : 0.00%

Votes nuls : 1.67%

Second tour

	Emmanuel MACRON	45,61 %
	Marine LE PEN	54,39 %

73 inscrits

Participation : 78.08%

Votes blancs : 0%

Votes nuls : 0%

Sécurité



Agressions physiques / sexuelles

0



Cambriolages

0



Vols / dégradations

0



Stupéfiants

0

Evolution du nombre d'infractions



Pour comparer

(en proportion du nombre d'habitants)



Sources : Bases statistiques communale, départementale et régionale de la délinquance enregistrée par la police et la gendarmerie nationales selon les dernières parutions officielles de 2025 portant sur l'année 2024 ([data.gouv](https://data.gouv.fr)).

Agressions physiques / sexuelles : Violences sexuelles, coups et blessures volontaires intrafamiliaux, coups et blessures volontaires, autres coups, blessures volontaires et vols violents sans arme.

Cambriolages : Cambriolages de logements.

Vols : Vols avec armes, vols d'accessoires sur véhicules, vols dans les véhicules, vols de véhicules, vols sans violence contre des personnes, destructions, dégradations volontaires et escroqueries.

Stupéfiants : Trafic de stupéfiants dont (AFD) et usage de stupéfiants.

Services à la population



Commerce

Hypermarché	X Gien 36km
Supermarché	X Saint-Fargeau 4km
Superette	X Saint-Fargeau 4km
Boulangerie	X Saint-Fargeau 4km
Boucherie	X Saint-Fargeau 4km
Restaurant	X Saint-Fargeau 3km
Garage	X Saint-Fargeau 3km
Station-service	X Saint-Fargeau 4km
Banque	X Saint-Fargeau 4km
La poste	X Toucy 17km
Coiffeur	X Saint-Fargeau 4km
Tabac	X Saint-Amand-en-Puisaye 14km
Bars / discothèque	X Saint-Fargeau 3km
Bibliothèque	X Arquian 15km
Cinéma	X Toucy 16km
Vétérinaire	X Saint-Sauveur-en-Puisaye 7km



Santé

Pharmacie	X Saint-Fargeau 4km
Hôpital	X Cosne-Cours-sur-Loire 30km
Laboratoire d'analyses médicales	X Briare 28km
Etablissement pour handicapé	X Saint-Fargeau 3km
EHPA	X Saint-Fargeau 4km
Médecin	X Saint-Fargeau 4km
Dentiste	X Champignelles 15km
Chirurgien	X Saint-Privé 9km
Dermatologue	X Léré 27km
Anesthésiste	X Saint-Privé 9km
Gastro-entérologue	X Saint-Privé 10km
Gynécologue	X Saint-Privé 9km
Cancérologue	X Cosne-Cours-sur-Loire 31km
Neurologue	X Auxerre 37km
Ophthalmologue	X Villiers-Saint-Benoît 16km
ORL	X Saint-Privé 10km
Cardiologue	X Saint-Privé 10km
Pédiatre	X Cosne-Cours-sur-Loire 31km
Pneumologue	X Auxerre 37km
Psychologue	X Cosne-Cours-sur-Loire 30km
Radiologue	X Gien 36km
Rhumatologue	X Gien 36km
Sage-femme	X Bléneau 14km



Éducation

Crèche	X Saint-Fargeau 3km
Ecole maternelle Public	X Saint-Fargeau 4km
Ecole maternelle Privé	X Bourges 86km
Ecole primaire Public	X Saint-Fargeau 4km
Ecole primaire Privé	X Saint-Sauveur-en-Puisaye 7km
Collège Public	X Saint-Fargeau 4km
Collège Privé	X Saint-Sauveur-en-Puisaye 7km
Lycée Public	X Toucy 17km
Lycée Privé	X Couloutre 28km

Sources : Base Sirene des entreprises et de leurs établissements selon les dernières parutions officielles de 2025 portant sur l'année 2024 ([data.gouv](#)). Liste, localisation et tarifs des professionnels de santé selon les dernières parutions officielles de 2025 portant sur l'année 2024 ([opendatasoft](#)) et FINISS Extraction du Fichier des établissements selon les dernières parutions officielles de 2025 portant sur l'année 2024 ([data.gouv](#)). Adresse et géolocalisation des établissements d'enseignement du premier et second degrés selon les dernières parutions officielles de 2025 portant sur l'année 2024 ([data.education.gouv](#))

Villes autour de Ronchères

Ville	Habitants	Superficie	Pop densité	Pop active	Taux chômage	Revenu moyen	Prix immobilier
Saint-Fargeau	1 439	67 km ²	21 h/km ²	39.7%	5.5%	19 860 €/an	1 020 €/m ²
Saint-Martin-des-Champs	258	34 km ²	8 h/km ²	44.2%	7.8%	22 250 €/an	1 380 €/m ²
Moutiers-en-Puisaye	268	31 km ²	9 h/km ²	42.5%	6.7%	20 800 €/an	953 €/m ²
Mézilles	520	52 km ²	10 h/km ²	41.7%	4.8%	20 850 €/an	1 220 €/m ²
Saint-Sauveur-en-Puisaye (1 avis)	905	30 km ²	30 h/km ²	31.4%	4.1%	20 380 €/an	888 €/m ²
Tannerre-en-Puisaye	269	28 km ²	10 h/km ²	52%	8.2%	21 270 €/an	1 422 €/m ²
Villeneuve-les-Genêts	312	24 km ²	13 h/km ²	42%	4.2%	20 040 €/an	1 197 €/m ²
Saint-Privé	515	41 km ²	13 h/km ²	39.2%	5.6%	21 280 €/an	1 349 €/m ²
Saints-en-Puisaye	548	27 km ²	20 h/km ²	44%	3.1%	20 540 €/an	1 166 €/m ²
Lavau	392	55 km ²	7 h/km ²	35.5%	3.8%	20 240 €/an	867 €/m ²
Treigny-Perreuse-Sainte-Colombe	1 083	67 km ²	16 h/km ²	36.4%	6%	19 550 €/an	988 €/m ²
Fontaines	459	25 km ²	18 h/km ²	44.2%	3.5%	22 180 €/an	1 611 €/m ²
Champignelles	905	53 km ²	17 h/km ²	34.8%	4.2%	20 340 €/an	1 159 €/m ²
Bléneau (2 avis)	1 153	39 km ²	30 h/km ²	34.1%	6.3%	20 190 €/an	896 €/m ²
Fontenoy	305	15 km ²	20 h/km ²	38.7%	3.6%	20 680 €/an	1 222 €/m ²

bien-dans-ma-ville.fr



Vous aimez votre ville ? Notez-la !

Et faites-nous part de vos remarques constructives



Avec

BIEN dans
ma **VILLE** 