



Version web

Ville de Ronchamp

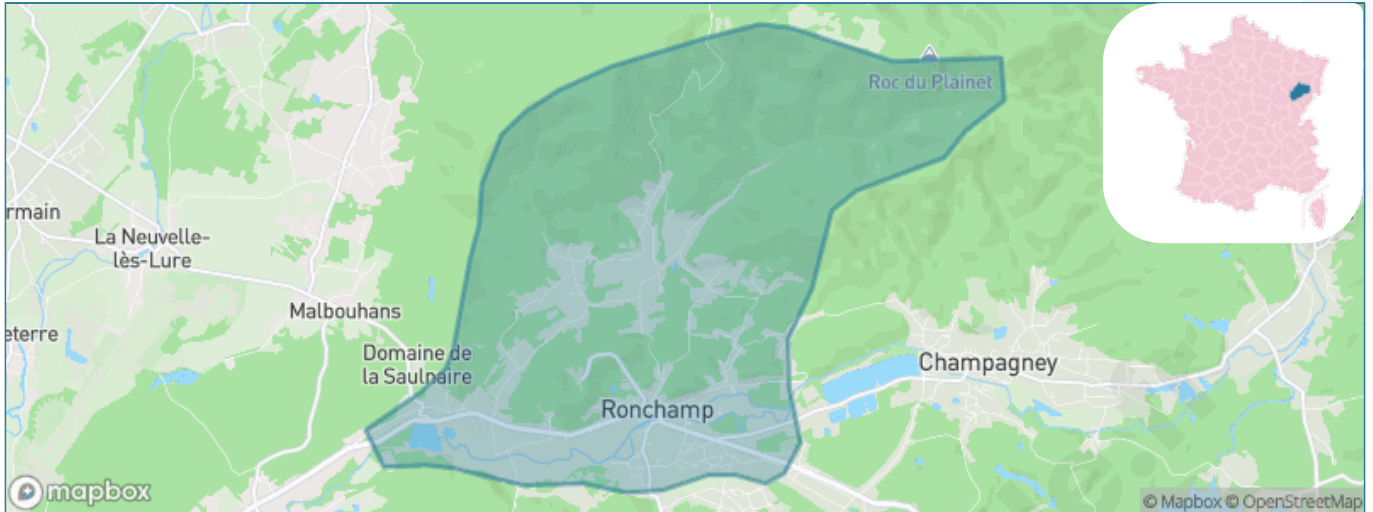
Présenté par

BIEN dans
ma **VILLE** 

Sommaire

Situation géographique	3
Statistiques sur la population	4
Evolution du nombre d'habitants	4
Tranche d'âge	5
0-14 ans	5
15-29 ans	5
30-44 ans	5
45-59 ans	5
60-74 ans	5
75-89 ans	5
90 ans et +	5
Activité professionnelle	5
Agriculteurs	5
Artisans, Commerçants	5
Cadres et sup.	5
Professions intermédiaires	5
Employé	5
Ouvrier	5
Retraité	5
Autres	5
Niveau de diplôme	6
Sans diplôme ou CEP	6
Brevet, BEPC, DNB	6
CAP-BEP ou équivalent	6
BAC ou équivalent	6
BAC+2	6
BAC+3 ou +4	6
BAC+5 ou plus	6
Composition des ménages	6
Couple sans enfant	6
Couple avec enfant(s)	6
Famille monoparentale	6
Colocation / Autre	6
Personnes seules	6
Profil électoraux	7
Premier tour	7
Sécurité	8
Evolution du nombre d'infractions	8
Pour comparer	9
Services à la population	10
Commerce	10
Éducation	10
Villes autour de Ronchamp	11
Avis sur la ville de Ronchamp	12
Moyenne par critère	12
Villes autour de Ronchamp	12
Répartition des avis par note	12
Répartition des avis par note	12

Situation géographique



i Informations clés

- **Région** : Bourgogne-Franche-Comté
- **Département** : Haute-Saône
- **Code postal** : 70250
- **Superficie** : 23 km²

RÉGION
BOURGOGNE
FRANCHE
COMTE



Statistiques sur la population



Nombre d'habitants

2 737



Age moyen

44 ans



Pop active

43.3%



Taux chômage

11.1%



Pop densité

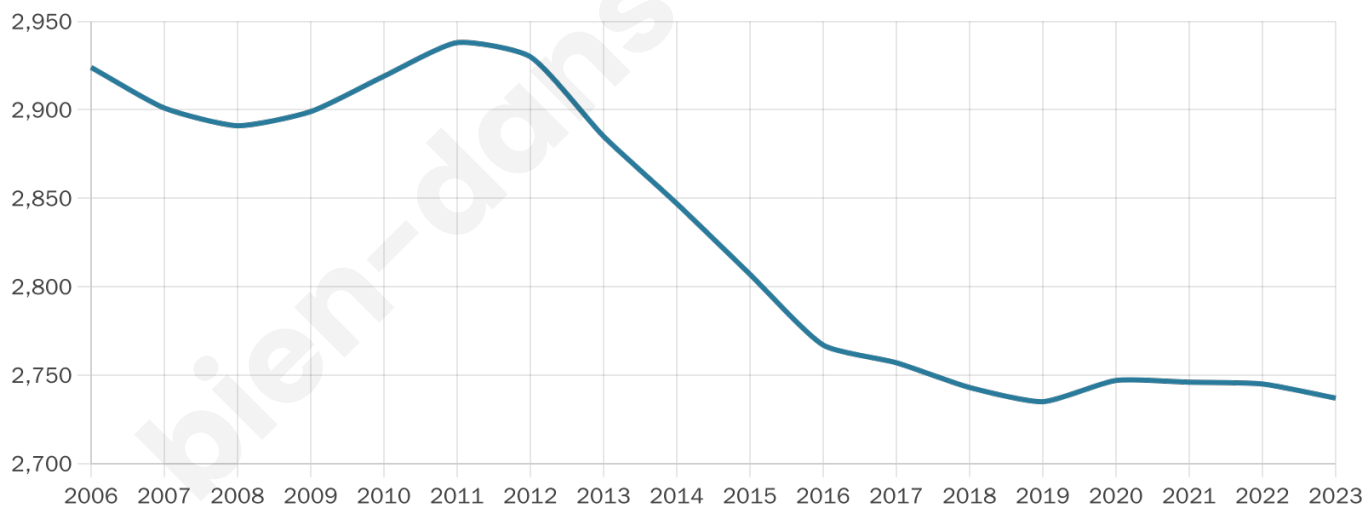
119 h/km²



Revenu moyen

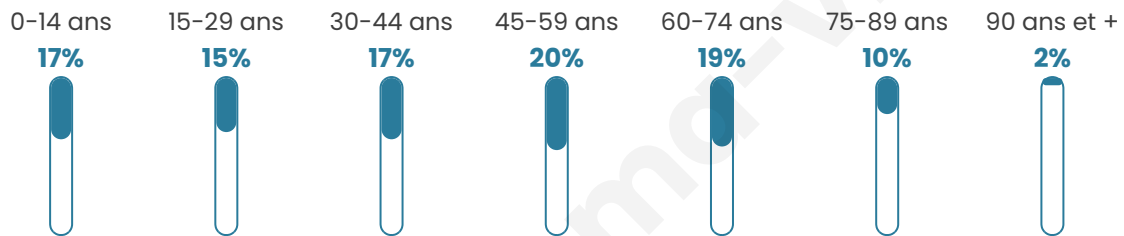
20 050 €/an

Evolution du nombre d'habitants

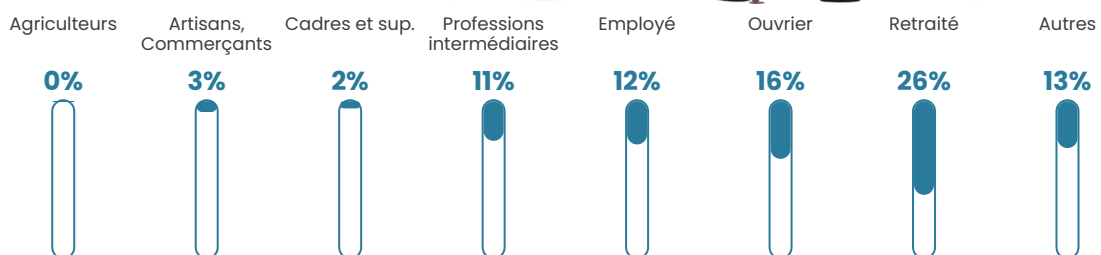


Sources : Institut national de la statistique et des études économiques (insee) selon Les dernières parutions officielles de 2024 portant sur les années 2020, 2021 et 2022.


Tranche d'âge



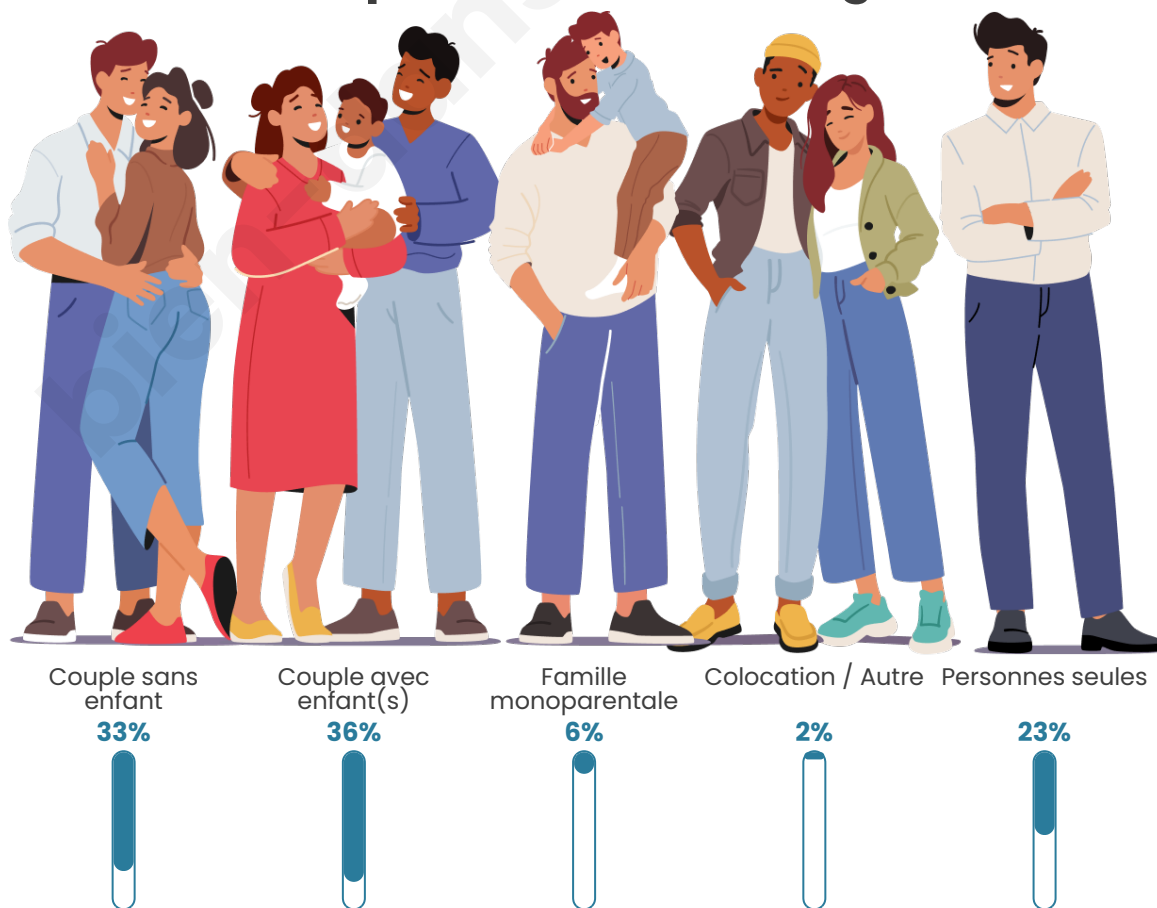
Activité professionnelle



Niveau de diplôme















Composition des ménages



Profils électoraux

Premier tour

	Marine LE PEN	44.23 %
	Emmanuel MACRON	15.42 %
	Jean-Luc MÉLENCHON	15.15 %
	Éric ZEMMOUR	8.08 %
	Fabien ROUSSEL	4.14 %
	Jean LASSALLE	2.38 %
	Valérie PÉCRESE	2.24 %
	Anne HIDALGO	2.17 %
	Nicolas DUPONT-AIGNAN	2.11 %
	Nathalie ARTHAUD	1.49 %
	Yannick JADOT	1.43 %
	Philippe POUTOU	1.15 %



2 011 inscrits

Participation : 74.64%

Votes blancs : 0.80%

Votes nuls : 1.13%

Second tour

	Emmanuel MACRON	32,11 %
	Marine LE PEN	67,89 %

2 010 inscrits

Participation : 72.59%

Votes blancs : 6.31%

Votes nuls : 2.12%

Sécurité



Agressions physiques / sexuelles

27



Cambriolages

0



Vols / dégradations

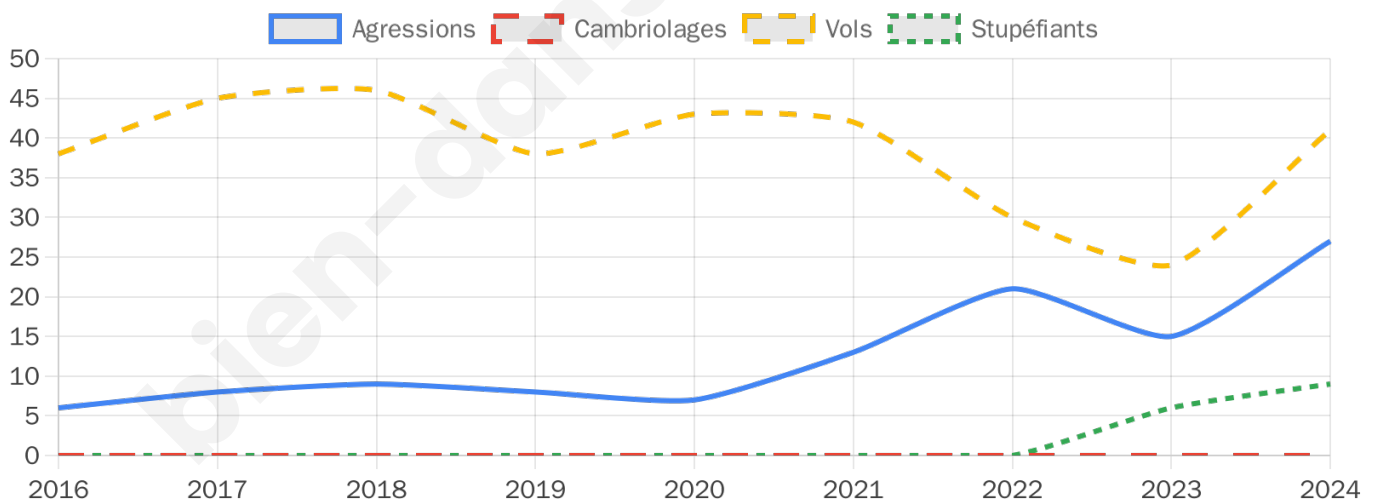
41



Stupéfiants

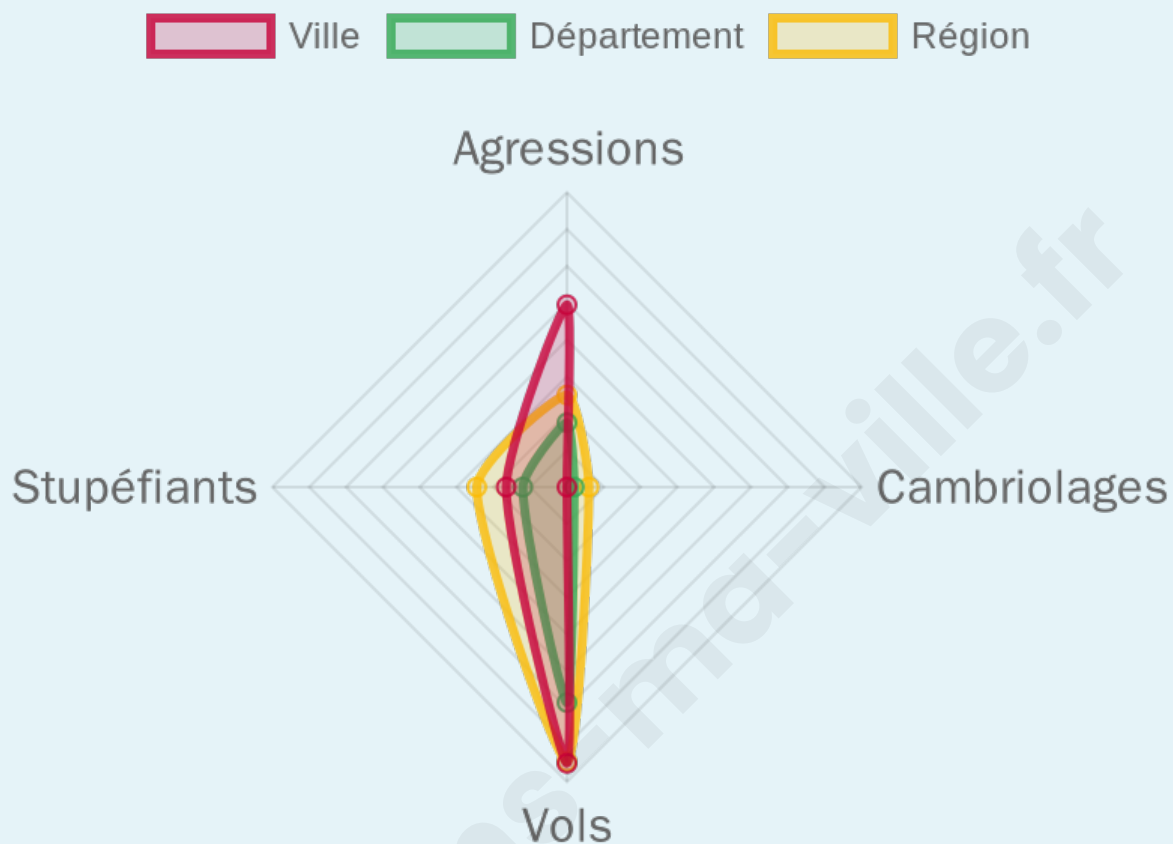
9

Evolution du nombre d'infractions



Pour comparer

(en proportion du nombre d'habitants)



Sources : Bases statistiques communale, départementale et régionale de la délinquance enregistrée par la police et la gendarmerie nationales selon les dernières parutions officielles de 2025 portant sur l'année 2024 ([data.gouv](https://data.gouv.fr)).

Agressions physiques / sexuelles : Violences sexuelles, coups et blessures volontaires intrafamiliaux, coups et blessures volontaires, autres coups, blessures volontaires et vols violents sans arme.

Cambriolages : Cambriolages de logements.

Vols : Vols avec armes, vols d'accessoires sur véhicules, vols dans les véhicules, vols de véhicules, vols sans violence contre des personnes, destructions, dégradations volontaires et escroqueries.

Stupéfiants : Trafic de stupéfiants dont (AFD) et usage de stupéfiants.

Services à la population



Commerce

Hypermarché	X <u>Luré</u> 10km
Supermarché	2
Superette	1
Boulangerie	3
Boucherie	X <u>Champagney</u> 2km
Restaurant	5
Garage	12
Station-service	1
Banque	4
La poste	2
Coiffeur	6
Tabac	X <u>Plancher-Bas</u> 7km
Bars / discothèque	1
Bibliothèque	X <u>Évette-Salbert</u> 10km
Cinéma	X <u>Plancher-les-Mines</u> 10km
Vétérinaire	X <u>Frotey-lès-Lure</u> 9km



Santé

Pharmacie	2
Hôpital	X <u>Luré</u> 11km
Laboratoire d'analyses médicales	X <u>Luré</u> 12km
Etablissement pour handicapé	X <u>Luré</u> 11km
EHPA	1
Médecin	2
Dentiste	1
Chirurgien	X <u>Belfort</u> 16km
Dermatologue	X <u>Belfort</u> 16km
Anesthésiste	X <u>Plancher-les-Mines</u> 11km
Gastro-entérologue	X <u>Héricourt</u> 16km
Gynécologue	X <u>Belfort</u> 16km
Cancérologue	X 0km
Neurologue	X <u>Luré</u> 10km
Ophtalmologue	X <u>Belfort</u> 15km
ORL	X <u>Belfort</u> 17km
Cardiologue	X <u>Luré</u> 11km
Pédiatre	X <u>Luré</u> 12km
Pneumologue	X <u>Luré</u> 11km
Psychologue	X <u>Giromagny</u> 14km
Radiologue	X <u>Luré</u> 11km
Rhumatologue	X <u>Belfort</u> 17km
Sage-femme	X <u>Champagney</u> 3km



Éducation

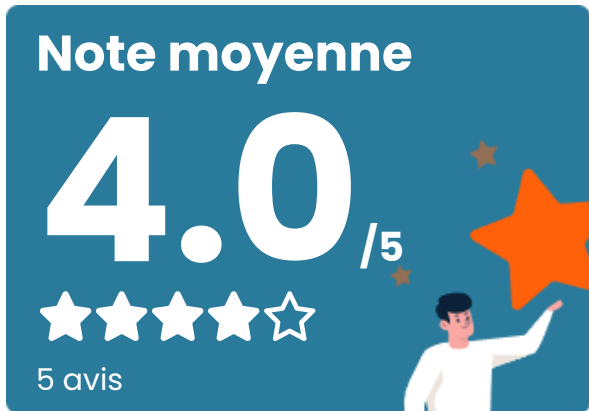
Crèche	1
Ecole maternelle Public	1
Ecole maternelle Privé	X <u>Lutterbach</u> 48km
Ecole primaire Public	1
Ecole primaire Privé	X <u>Luré</u> 12km
Collège Public	X <u>Champagney</u> 2km
Collège Privé	X <u>Luré</u> 12km
Lycée Public	X <u>Luré</u> 11km
Lycée Privé	X <u>Luré</u> 12km

Sources : Base Sirene des entreprises et de leurs établissements selon les dernières parutions officielles de 2025 portant sur l'année 2024 ([data.gouv](#)). Liste, localisation et tarifs des professionnels de santé selon les dernières parutions officielles de 2025 portant sur l'année 2024 ([opendatasoft](#)) et FINISS Extraction du Fichier des établissements selon les dernières parutions officielles de 2025 portant sur l'année 2024 ([data.gouv](#)). Adresse et géolocalisation des établissements d'enseignement du premier et second degrés selon les dernières parutions officielles de 2025 portant sur l'année 2024 ([data.education.gouv](#))

Villes autour de Ronchamp

Ville	Habitants	Superficie	Pop densité	Pop active	Taux chômage	Revenu moyen	Prix immobilier
Champagney (4 avis)	3 647	36 km ²	101 h/km ²	45.6%	5%	21 710 €/an	1 386 €/m ²
Clairegoutte	347	10 km ²	35 h/km ²	53%	5.8%	23 030 €/an	761 €/m ²
Magny-Danigon	450	7 km ²	64 h/km ²	44.4%	3.3%	21 890 €/an	1 213 €/m ²
Malbouhans	337	7 km ²	48 h/km ²	44.8%	4.5%	22 310 €/an	956 €/m ²
La Côte	549	6 km ²	92 h/km ²	43.9%	5.3%	22 000 €/an	1 136 €/m ²
Fresse (2 avis)	687	27 km ²	25 h/km ²	41.9%	6.4%	20 580 €/an	709 €/m ²
Frédéric-Fontaine	278	3 km ²	93 h/km ²	52.2%	2.9%	24 720 €/an	1 434 €/m ²
Étobon	273	12 km ²	23 h/km ²	48.4%	2.6%	24 410 €/an	935 €/m ²
Plancher-Bas (1 avis)	1 846	29 km ²	64 h/km ²	48.6%	4.3%	22 920 €/an	1 319 €/m ²
Magny-Jobert	137	3 km ²	46 h/km ²	43.8%	2.9%	23 090 €/an	2 042 €/m ²
Andornay	175	1 km ²	175 h/km ²	57.7%	2.9%	25 940 €/an	1 023 €/m ²
Belverne (1 avis)	134	6 km ²	22 h/km ²	56%	5.2%	24 360 €/an	1 115 €/m ²
Saint-Barthélemy	1 085	13 km ²	83 h/km ²	49.5%	4%	21 870 €/an	1 194 €/m ²
Mélisey (2 avis)	1 625	20 km ²	81 h/km ²	44.7%	5%	20 880 €/an	1 214 €/m ²
Lyoffans	452	4 km ²	113 h/km ²	48.9%	2.7%	22 710 €/an	1 043 €/m ²

Avis sur la ville de Ronchamp



Moyenne par critère



Villes autour de Ronchamp

Ville	Note globale	Sécurité	Éducation	Sport Loisir	Environnement	Vie pratique
Champagney (4 avis)	3.9	3.8	3.8	4.0	4.0	3.8
Clairegoutte	-	-	-	-	-	-
Magny-Danigon	-	-	-	-	-	-
Malbouhans	-	-	-	-	-	-
La Côte	-	-	-	-	-	-
Fresse (2 avis)	3.1	4.5	3.5	1.0	4.5	2.0
Frédéric-Fontaine	-	-	-	-	-	-
Étobon	-	-	-	-	-	-
Plancher-Bas (1 avis)	4.2	5.0	5.0	3.0	5.0	3.0
Magny-Jobert	-	-	-	-	-	-
Andornay	-	-	-	-	-	-
Belverne (1 avis)	3.0	4.0	4.0	1.0	3.0	3.0
Saint-Barthélemy	-	-	-	-	-	-
Mélisey (2 avis)	4.1	4.0	4.0	4.0	4.0	4.5
Lyoiffans	-	-	-	-	-	-



Vous aimez votre ville ? Notez-la !

Et faites-nous part de vos remarques constructives



Avec

BIEN dans ma **VILLE** 