



Version web

# Ville de Romilly-sur-Seine

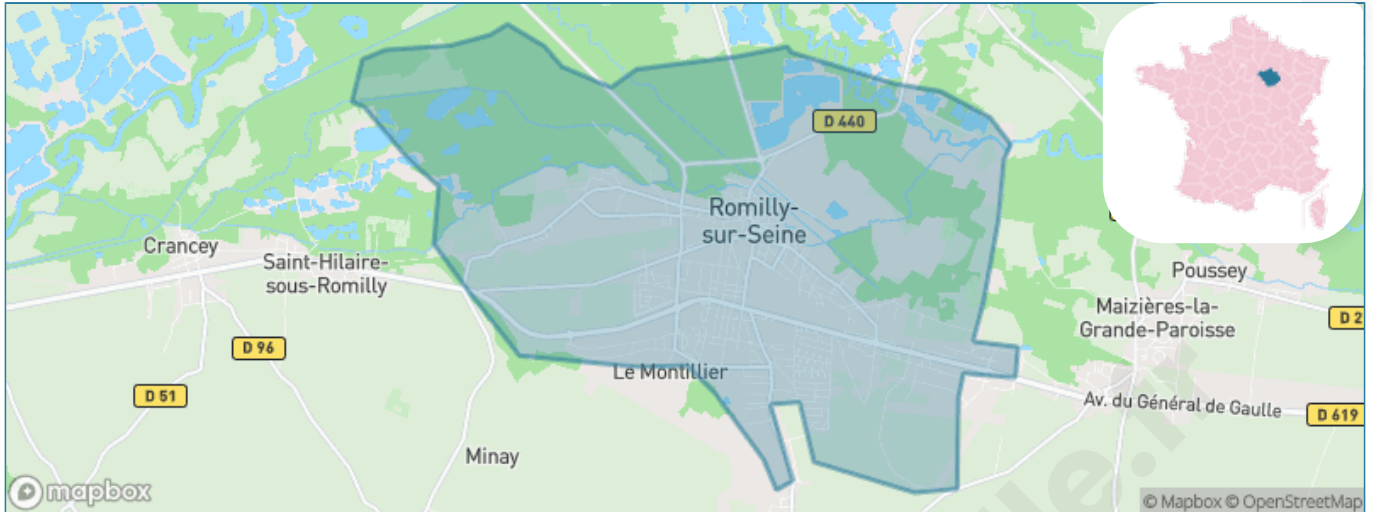
Présenté par

**BIEN** dans  
ma **VILLE** 

# Sommaire

Situation géographique .....	3
Statistiques sur la population .....	4
Evolution du nombre d'habitants .....	4
Tranche d'âge .....	5
0-14 ans .....	5
15-29 ans .....	5
30-44 ans .....	5
45-59 ans .....	5
60-74 ans .....	5
75-89 ans .....	5
90 ans et + .....	5
Activité professionnelle .....	5
Agriculteurs .....	5
Artisans, Commerçants .....	5
Cadres et sup. ....	5
Professions intermédiaires .....	5
Employé .....	5
Ouvrier .....	5
Retraité .....	5
Autres .....	5
Niveau de diplôme .....	6
Sans diplôme ou CEP .....	6
Brevet, BEPC, DNB .....	6
CAP-BEP ou équivalent .....	6
BAC ou équivalent .....	6
BAC+2 .....	6
BAC+3 ou +4 .....	6
BAC+5 ou plus .....	6
Composition des ménages .....	6
Couple sans enfant .....	6
Couple avec enfant(s) .....	6
Famille monoparentale .....	6
Colocation / Autre .....	6
Personnes seules .....	6
Profil électoraux .....	7
Premier tour .....	7
Sécurité .....	8
Evolution du nombre d'infractions .....	8
Pour comparer .....	9
Services à la population .....	10
Commerce .....	10
Éducation .....	10
Villes autour de Romilly-sur-Seine .....	11
Avis sur la ville de Romilly-sur-Seine .....	12
Moyenne par critère .....	12
Villes autour de Romilly-sur-Seine .....	12
Répartition des avis par note .....	12
Répartition des avis par note .....	12

# Situation géographique



## i Informations clés

- **Région** : Grand Est
- **Département** : Aube
- **Code postal** : 10100
- **Superficie** : 25 km<sup>2</sup>



# Statistiques sur la population



Nombre d'habitants

**14 959**



Age moyen

**42 ans**



Pop active

**39.3%**



Taux chômage

**18.5%**



Pop densité

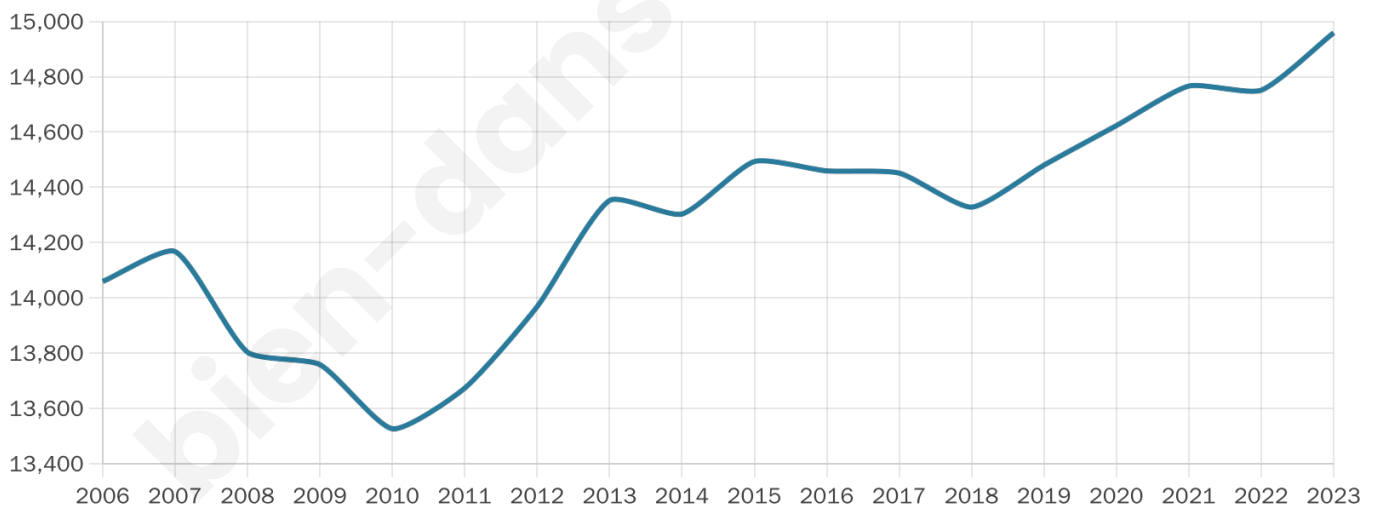
**598 h/km<sup>2</sup>**



Revenu moyen

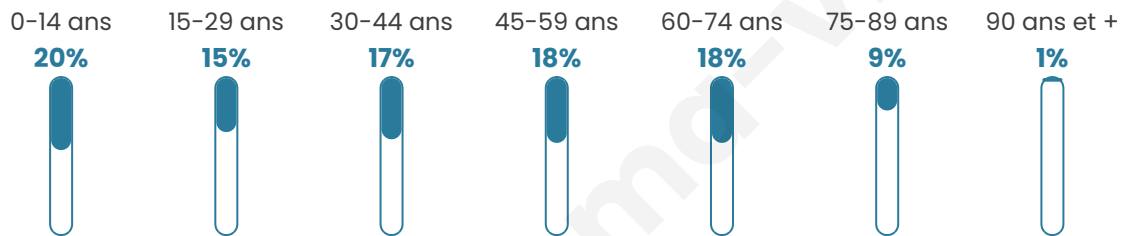
**17 610 €/an**

## Evolution du nombre d'habitants

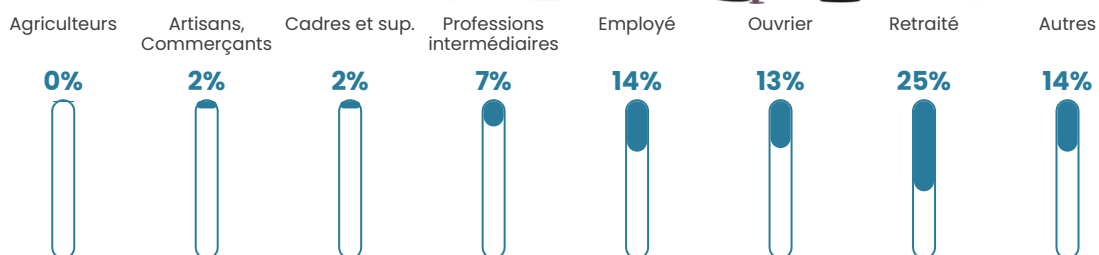


Sources : Institut national de la statistique et des études économiques (insee) selon Les dernières parutions officielles de 2024 portant sur les années 2020, 2021 et 2022.


## Tranche d'âge




## Activité professionnelle



## Niveau de diplôme









## Composition des ménages



# Profils électoraux

## Premier tour

	Marine LE PEN	30.12 %
	Jean-Luc MÉLENCHON	25.56 %
	Emmanuel MACRON	20.62 %
	Éric ZEMMOUR	6.81 %
	Fabien ROUSSEL	4.63 %
	Valérie PÉCRESSE	3.52 %
	Yannick JADOT	2.42 %
	Jean LASSALLE	2.09 %
	Nicolas DUPONT-AIGNAN	2.01 %
	Anne HIDALGO	0.86 %
	Philippe POUTOU	0.73 %
	Nathalie ARTHAUD	0.62 %



### 8 237 inscrits

Participation : 67.76%

Votes blancs : 0.99%

Votes nuls : 1.16%

## Second tour

	Emmanuel MACRON	47,27 %
	Marine LE PEN	52,73 %

### 8 239 inscrits

Participation : 65.72%

Votes blancs : 5.1%

Votes nuls : 3.29%

# Sécurité



Agressions physiques / sexuelles

**236**



Cambriolages

**32**



Vols / dégradations

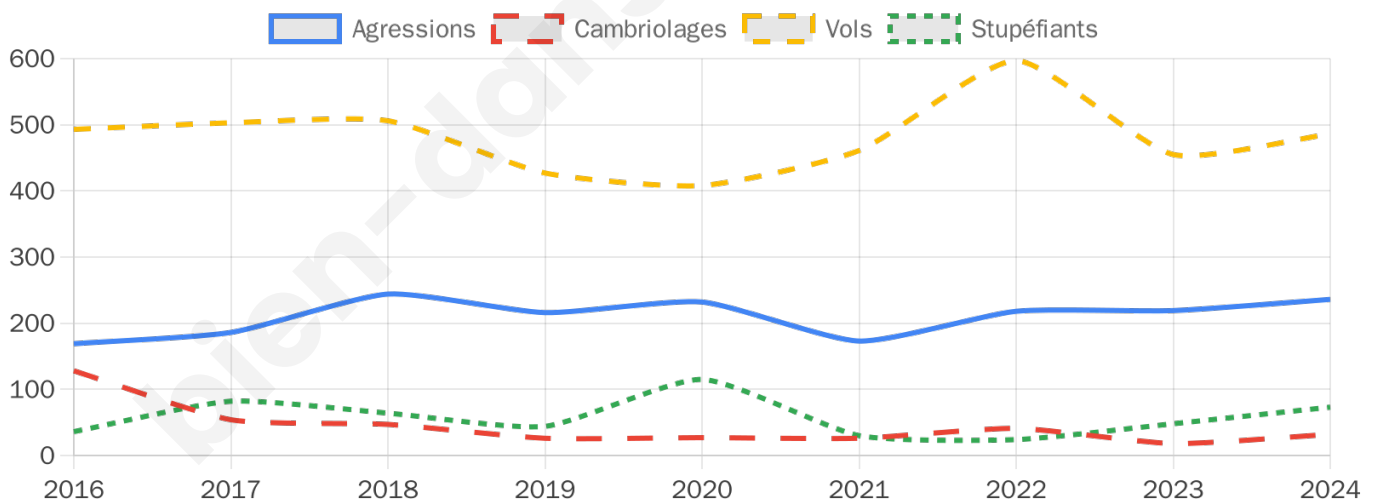
**486**



Stupéfiants

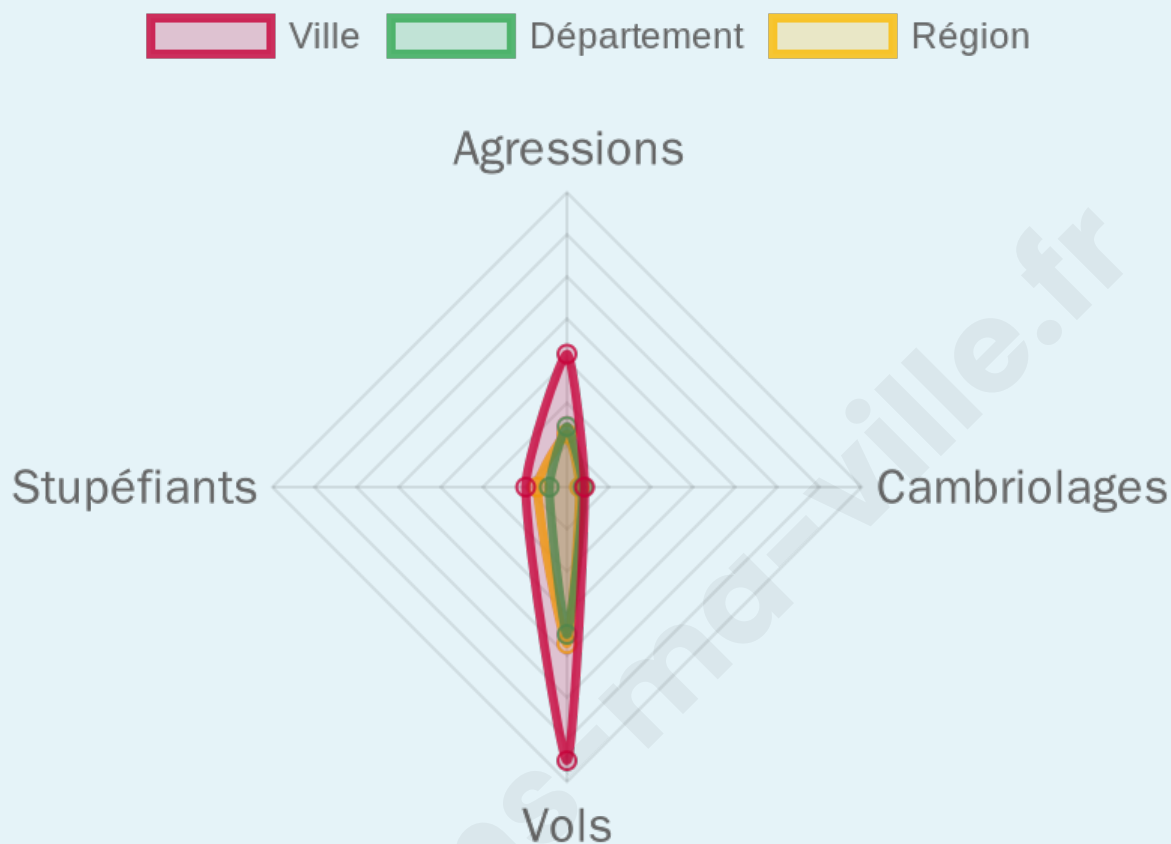
**73**

## Evolution du nombre d'infractions



## Pour comparer

(en proportion du nombre d'habitants)



Sources : Bases statistiques communale, départementale et régionale de la délinquance enregistrée par la police et la gendarmerie nationales selon les dernières parutions officielles de 2025 portant sur l'année 2024 ([data.gouv](https://data.gouv.fr)).

Agressions physiques / sexuelles : Violences sexuelles, coups et blessures volontaires intrafamiliaux, coups et blessures volontaires, autres coups, blessures volontaires et vols violents sans arme.

Cambriolages : Cambriolages de logements.

Vols : Vols avec armes, vols d'accessoires sur véhicules, vols dans les véhicules, vols de véhicules, vols sans violence contre des personnes, destructions, dégradations volontaires et escroqueries.

Stupéfiants : Trafic de stupéfiants dont (AFD) et usage de stupéfiants.

# Services à la population



## Commerce

Hypermarché	1
Supermarché	5
Superette	21
Boulangerie	12
Boucherie	9
Restaurant	19
Garage	17
Station-service	4
Banque	9
La poste	32
Coiffeur	33
Tabac	1
Bars / discothèque	8
Bibliothèque	2
Cinéma	1
Vétérinaire	1



## Santé

Pharmacie	7
Hôpital	2
Laboratoire d'analyses médicales	1
Etablissement pour handicapé	3
EHPA	4
Médecin	5
Dentiste	11
Chirurgien	7
Dermatologue	X <u>La Chapelle-Saint-Luc</u> 33km
Anesthésiste	2
Gastro-entérologue	2
Gynécologue	1
Cancérologue	X <u>Auxerre</u> 80km
Neurologue	X <u>Troyes</u> 37km
Ophtalmologue	4
ORL	X <u>Provins</u> 31km
Cardiologue	1
Pédiatre	1
Pneumologue	X <u>Charly-sur-Marne</u> 60km
Psychologue	X <u>La Chapelle-Saint-Luc</u> 33km
Radiologue	1
Rhumatologue	1
Sage-femme	1



## Éducation

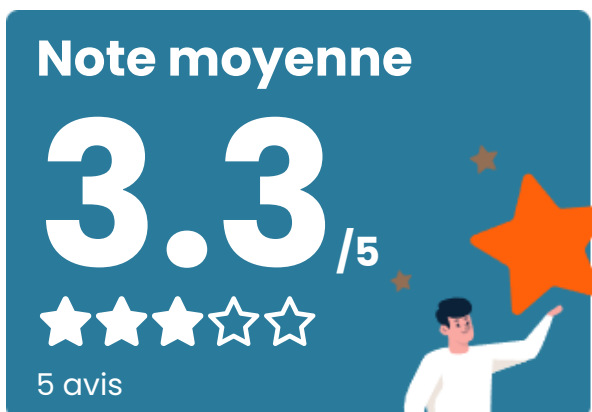
Crèche	2
Ecole maternelle Public	2
Ecole maternelle Privé	X <u>Avon</u> 74km
Ecole primaire Public	6
Ecole primaire Privé	1
Collège Public	2
Collège Privé	1
Lycée Public	2
Lycée Privé	X <u>Sainte-Maure</u> 31km

Sources : Base Sirene des entreprises et de leurs établissements selon les dernières parutions officielles de 2025 portant sur l'année 2024 ([data.gouv](https://data.gouv.fr)). Liste, localisation et tarifs des professionnels de santé selon les dernières parutions officielles de 2025 portant sur l'année 2024 ([opendatasoft](https://opendatasoft.com)) et FINISS Extraction du Fichier des établissements selon les dernières parutions officielles de 2025 portant sur l'année 2024 ([data.gouv](https://data.gouv.fr)). Adresse et géolocalisation des établissements d'enseignement du premier et second degrés selon les dernières parutions officielles de 2025 portant sur l'année 2024 ([data.education.gouv](https://data.education.gouv.fr))

## Villes autour de Romilly-sur-Seine

Ville	Habitants	Superficie	Pop densité	Pop active	Taux chômage	Revenu moyen	Prix immobilier
Saint-Hilaire-sous-Romilly	331	20 km <sup>2</sup>	17 h/km <sup>2</sup>	49.8%	3.3%	23 580 €/an	1 321 €/m <sup>2</sup>
Pars-lès-Romilly (1 avis)	845	17 km <sup>2</sup>	50 h/km <sup>2</sup>	40.7%	5.6%	22 080 €/an	1 208 €/m <sup>2</sup>
Conflans-sur-Seine	602	6 km <sup>2</sup>	100 h/km <sup>2</sup>	48%	5.1%	21 360 €/an	NC
Esclavolles-Lurey	647	9 km <sup>2</sup>	72 h/km <sup>2</sup>	45.1%	4.2%	22 990 €/an	NC
Gélannes	694	12 km <sup>2</sup>	58 h/km <sup>2</sup>	42.9%	5.5%	22 210 €/an	774 €/m <sup>2</sup>
Maizières-la-Grande-Paroisse (3 avis)	1 528	20 km <sup>2</sup>	76 h/km <sup>2</sup>	43.3%	5.6%	22 670 €/an	1 240 €/m <sup>2</sup>
Saron-sur-Aube	268	16 km <sup>2</sup>	17 h/km <sup>2</sup>	47.4%	1.5%	26 720 €/an	NC
Marcilly-sur-Seine (2 avis)	622	10 km <sup>2</sup>	62 h/km <sup>2</sup>	40.7%	6.3%	21 950 €/an	NC
Crancey	691	8 km <sup>2</sup>	86 h/km <sup>2</sup>	43.4%	5.6%	20 870 €/an	1 082 €/m <sup>2</sup>
Saint-Just-Sauvage (2 avis)	1 456	17 km <sup>2</sup>	86 h/km <sup>2</sup>	45.3%	5.6%	21 950 €/an	NC
Origny-le-Sec	604	16 km <sup>2</sup>	38 h/km <sup>2</sup>	42.4%	4.5%	22 280 €/an	1 045 €/m <sup>2</sup>
Périgny-la-Rose	154	6 km <sup>2</sup>	26 h/km <sup>2</sup>	39%	5.2%	21 900 €/an	1 136 €/m <sup>2</sup>
Villiers-aux-Corneilles	113	5 km <sup>2</sup>	23 h/km <sup>2</sup>	43.4%	6.2%	23 740 €/an	NC
La Villeneuve-au-Châtelot	146	6 km <sup>2</sup>	24 h/km <sup>2</sup>	49.3%	3.4%	21 720 €/an	608 €/m <sup>2</sup>
Pont-sur-Seine	1 089	16 km <sup>2</sup>	68 h/km <sup>2</sup>	45%	7.6%	21 520 €/an	NC

# Avis sur la ville de Romilly-sur-Seine



## Moyenne par critère



## Villes autour de Romilly-sur-Seine

Ville	Note globale	Sécurité	Éducation	Sport Loisir	Environnement	Vie pratique
Saint-Hilaire-sous-Romilly	-	-	-	-	-	-
Pars-lès-Romilly (1 avis)	2.8	3.0	3.0	2.0	3.0	3.0
Conflans-sur-Seine	-	-	-	-	-	-
Esclavolles-Lurey	-	-	-	-	-	-
Gélannes	-	-	-	-	-	-
Maizières-la-Grande-Paroisse (3 avis)	3.2	3.3	3.0	3.7	3.7	2.3
Saron-sur-Aube	-	-	-	-	-	-
Marcilly-sur-Seine (2 avis)	3.0	3.5	2.5	2.5	<b>4.0</b>	2.5
Crancey	-	-	-	-	-	-
Saint-Just-Sauvage (2 avis)	3.3	2.5	3.5	<b>4.0</b>	<b>4.0</b>	2.5
Origny-le-Sec	-	-	-	-	-	-
Périgny-la-Rose	-	-	-	-	-	-
Villiers-aux-Corneilles	-	-	-	-	-	-
La Villeneuve-au-Châtelot	-	-	-	-	-	-
Pont-sur-Seine	-	-	-	-	-	-



# Vous aimez votre ville ? Notez-la !

Et faites-nous part de vos remarques constructives



Avec

**BIEN** dans ma **VILLE** 