



Version web

# Ville de Romiguières

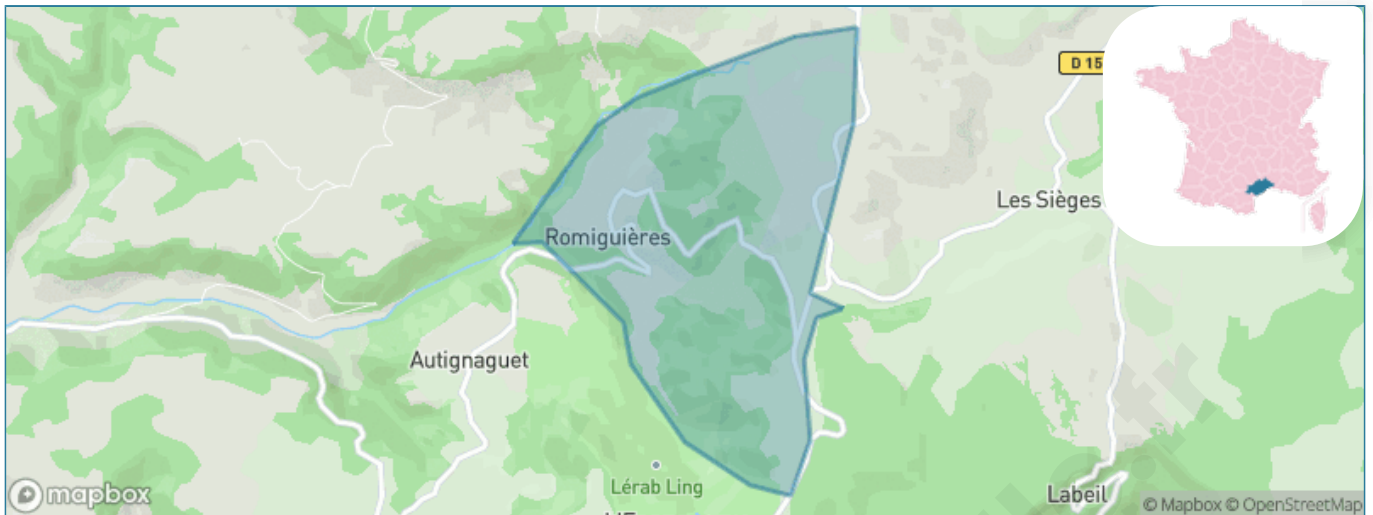
Présenté par

**BIEN** dans  
ma **VILLE** 

# Sommaire

Situation géographique .....	3
Statistiques sur la population .....	4
Evolution du nombre d'habitants .....	4
Tranche d'âge .....	5
0-14 ans .....	5
15-29 ans .....	5
30-44 ans .....	5
45-59 ans .....	5
60-74 ans .....	5
75-89 ans .....	5
90 ans et + .....	5
Activité professionnelle .....	5
Agriculteurs .....	5
Artisans, Commerçants .....	5
Cadres et sup. ....	5
Professions intermédiaires .....	5
Employé .....	5
Ouvrier .....	5
Retraité .....	5
Autres .....	5
Niveau de diplôme .....	6
Sans diplôme ou CEP .....	6
Brevet, BEPC, DNB .....	6
CAP-BEP ou équivalent .....	6
BAC ou équivalent .....	6
BAC+2 .....	6
BAC+3 ou +4 .....	6
BAC+5 ou plus .....	6
Composition des ménages .....	6
Couple sans enfant .....	6
Couple avec enfant(s) .....	6
Famille monoparentale .....	6
Colocation / Autre .....	6
Personnes seules .....	6
Profils électoraux .....	7
Premier tour .....	7
Sécurité .....	8
Evolution du nombre d'infractions .....	8
Pour comparer .....	9
Services à la population .....	10
Commerce .....	10
Éducation .....	10
Villes autour de Romiguières .....	11

# Situation géographique



## i Informations clés

- **Région** : Occitanie
- **Département** : Hérault
- **Code postal** : 34650
- **Superficie** : 3 km<sup>2</sup>



# Statistiques sur la population



Nombre d'habitants

**24**



Age moyen

**48 ans**



Pop active

**41.7%**



Taux chômage

**41.7%**



Pop densité

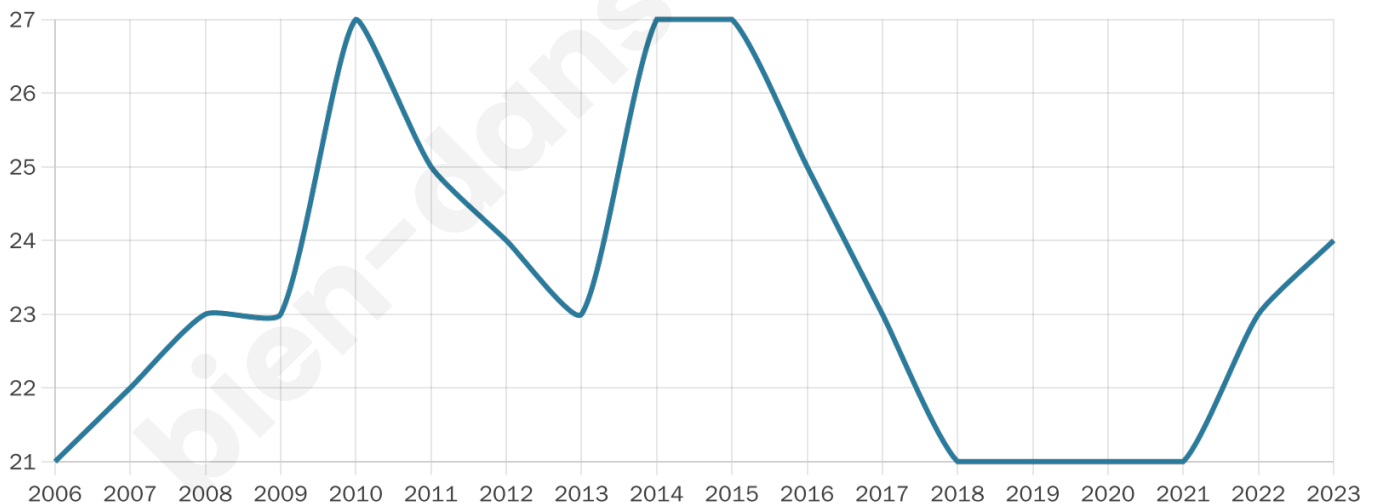
**8 h/km<sup>2</sup>**



Revenu moyen

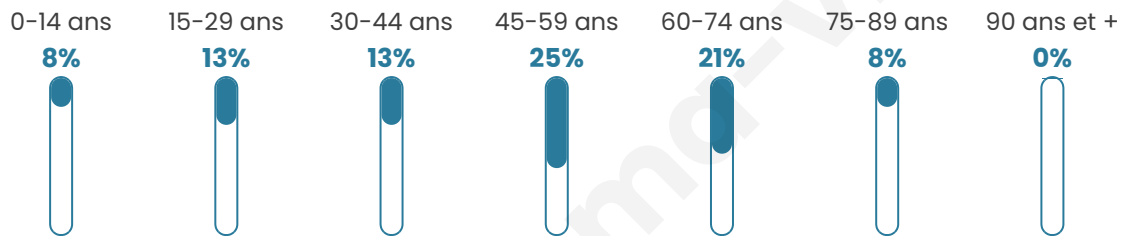
**NC**

## Evolution du nombre d'habitants

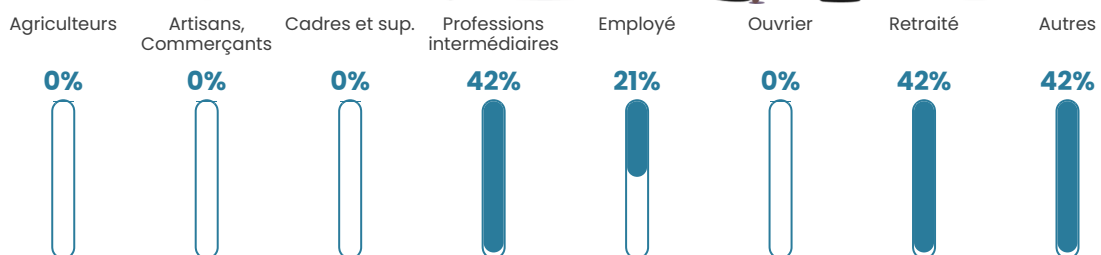


Sources : Institut national de la statistique et des études économiques (insee) selon Les dernières parutions officielles de 2024 portant sur les années 2020, 2021 et 2022.

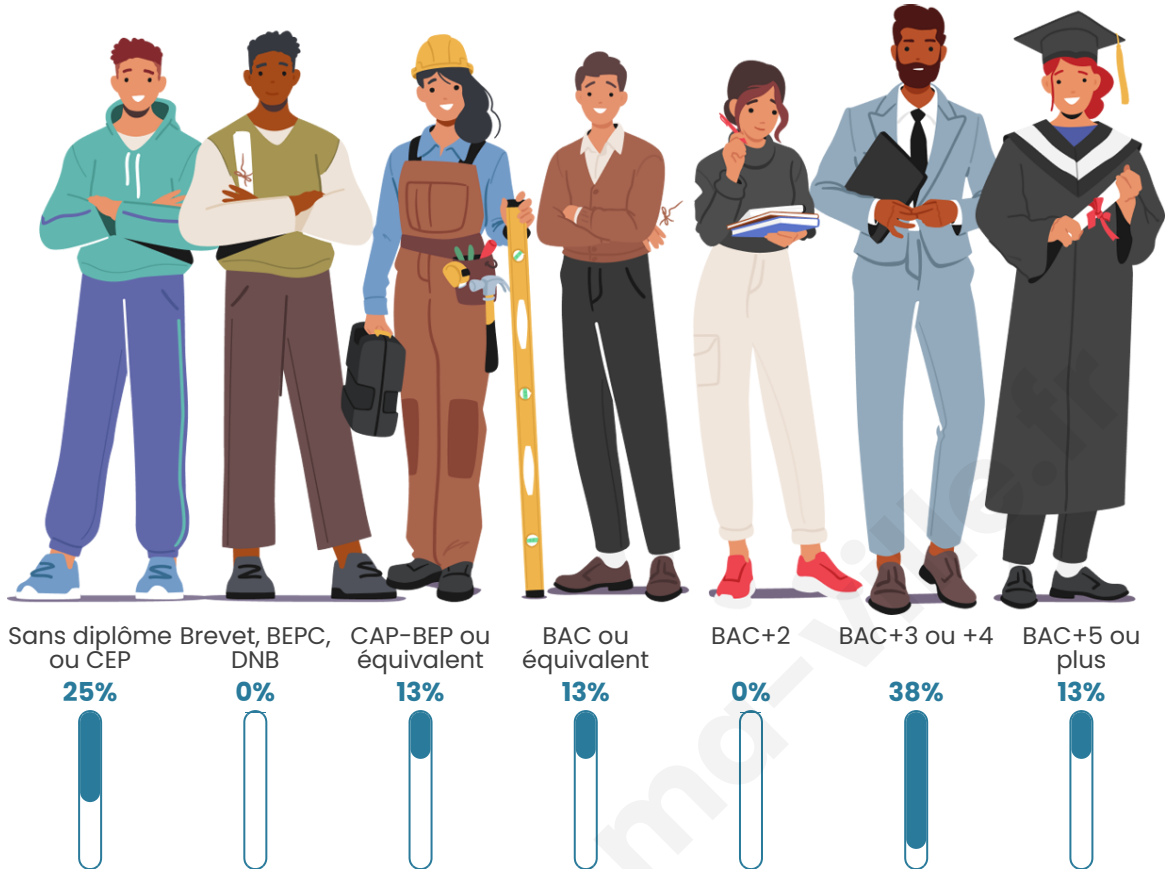
## Tranche d'âge



## Activité professionnelle



## Niveau de diplôme



## Composition des ménages



# Profils électoraux

## Premier tour

	Emmanuel MACRON	30.00 %
	Anne HIDALGO	20.00 %
	Jean-Luc MÉLENCHON	15.00 %
	Jean LASSALLE	10.00 %
	Éric ZEMMOUR	10.00 %
	Marine LE PEN	5.00 %
	Yannick JADOT	5.00 %
	Valérie PÉCRESSÉ	5.00 %
	Nathalie ARTHAUD	0.00 %
	Fabien ROUSSEL	0.00 %
	Philippe POUTOU	0.00 %
	Nicolas DUPONT- AIGNAN	0.00 %



### 23 inscrits

Participation : 91.3%

Votes blancs : 4.76%

Votes nuls : 0.00%

## Second tour

	Emmanuel MACRON	84,21 %
	Marine LE PEN	15,79 %

### 23 inscrits

Participation : 91.3%

Votes blancs : 9.52%

Votes nuls : 0%

# Sécurité



Agressions physiques / sexuelles

0



Cambriolages

0



Vols / dégradations

0



Stupéfiants

0

## Evolution du nombre d'infractions



## Pour comparer

(en proportion du nombre d'habitants)



Sources : Bases statistiques communale, départementale et régionale de la délinquance enregistrée par la police et la gendarmerie nationales selon les dernières parutions officielles de 2025 portant sur l'année 2024 ([data.gouv](https://data.gouv.fr)).

Agressions physiques / sexuelles : Violences sexuelles, coups et blessures volontaires intrafamiliaux, coups et blessures volontaires, autres coups, blessures volontaires et vols violents sans arme.

Cambriolages : Cambriolages de logements.

Vols : Vols avec armes, vols d'accessoires sur véhicules, vols dans les véhicules, vols de véhicules, vols sans violence contre des personnes, destructions, dégradations volontaires et escroqueries.

Stupéfiants : Trafic de stupéfiants dont (AFD) et usage de stupéfiants.

# Services à la population



## Commerce

Hypermarché	X <a href="#">Le Bosc</a> 17km
Supermarché	X <a href="#">Lodève</a> 12km
Superette	X <a href="#">Le Caylar</a> 8km
Boulangerie	X <a href="#">Le Caylar</a> 8km
Boucherie	X <a href="#">Fondamente</a> 11km
Restaurant	X <a href="#">Lauroux</a> 3km
Garage	X <a href="#">Cornus</a> 6km
Station-service	X <a href="#">Le Caylar</a> 7km
Banque	X <a href="#">Lodève</a> 12km
La poste	X <a href="#">Plans</a> 8km
Coiffeur	X <a href="#">Lauroux</a> 8km
Tabac	X <a href="#">Le Caylar</a> 8km
Bars / discothèque	X <a href="#">Le Caylar</a> 9km
Bibliothèque	X <a href="#">Lodève</a> 12km
Cinéma	X <a href="#">Nant</a> 24km
Vétérinaire	X <a href="#">Lodève</a> 10km



## Santé

Pharmacie	X <a href="#">Le Caylar</a> 9km
Hôpital	X <a href="#">Lodève</a> 12km
Laboratoire d'analyses médicales	X <a href="#">Lodève</a> 12km
Etablissement pour handicapé	X <a href="#">Le Caylar</a> 9km
EHPA	X <a href="#">Soubès</a> 11km
Médecin	X <a href="#">Lodève</a> 12km
Dentiste	X <a href="#">Le Caylar</a> 9km
Chirurgien	X <a href="#">Lodève</a> 12km
Dermatologue	X <a href="#">Lodève</a> 12km
Anesthésiste	X <a href="#">Pégairolles-de-l'Escalette</a> 7km
Gastro-entérologue	X <a href="#">Bédarieux</a> 24km
Gynécologue	X <a href="#">Saint-Guilhem-le-Désert</a> 27km
Cancérologue	X <a href="#">Béziers</a> 52km
Neurologue	X <a href="#">Lodève</a> 12km
Ophtalmologue	X <a href="#">Lodève</a> 12km
ORL	X <a href="#">Bédarieux</a> 24km
Cardiologue	X <a href="#">Lodève</a> 12km
Pédiatre	X <a href="#">Clermont-l'Hérault</a> 28km
Pneumologue	X <a href="#">Bédarieux</a> 24km
Psychologue	X <a href="#">Lodève</a> 12km
Radiologue	X <a href="#">Lodève</a> 12km
Rhumatologue	X <a href="#">Lodève</a> 12km
Sage-femme	X <a href="#">Lodève</a> 12km



## Éducation

Crèche	X <a href="#">Roqueredonde</a> 2km
Ecole maternelle Public	X <a href="#">Roqueredonde</a> 3km
Ecole maternelle Privé	X <a href="#">Frontignan</a> 59km
Ecole primaire Public	X <a href="#">Les Rives</a> 4km
Ecole primaire Privé	X <a href="#">Lodève</a> 12km
Collège Public	X <a href="#">Lodève</a> 11km
Collège Privé	X <a href="#">Bédarieux</a> 23km
Lycée Public	X <a href="#">Lodève</a> 12km
Lycée Privé	X <a href="#">Bédarieux</a> 23km

Sources : Base Sirene des entreprises et de leurs établissements selon les dernières parutions officielles de 2025 portant sur l'année 2024 ([data.gouv](#)). Liste, localisation et tarifs des professionnels de santé selon les dernières parutions officielles de 2025 portant sur l'année 2024 ([opendatasoft](#)) et FINISS Extraction du Fichier des établissements selon les dernières parutions officielles de 2025 portant sur l'année 2024 ([data.gouv](#)). Adresse et géolocalisation des établissements d'enseignement du premier et second degrés selon les dernières parutions officielles de 2025 portant sur l'année 2024 ([data.education.gouv](#))

## Villes autour de Romigières

Ville	Habitants	Superficie	Pop densité	Pop active	Taux chômage	Revenu moyen	Prix immobilier
Roqueredonde	211	22 km <sup>2</sup>	10 h/km <sup>2</sup>	34.1%	3.8%	17 480 €/an	702 €/m <sup>2</sup>
Les Rives (1 avis)	150	23 km <sup>2</sup>	7 h/km <sup>2</sup>	41.3%	6%	21 560 €/an	1 112 €/m <sup>2</sup>
Le Clapier	96	19 km <sup>2</sup>	5 h/km <sup>2</sup>	36.5%	3.1%	NC	1 103 €/m <sup>2</sup>
Lauroux	214	26 km <sup>2</sup>	8 h/km <sup>2</sup>	37.9%	4.2%	20 160 €/an	1 128 €/m <sup>2</sup>
Saint-Félix-de-l'Héras	33	12 km <sup>2</sup>	3 h/km <sup>2</sup>	54.5%	3%	NC	NC
Le Caylar (1 avis)	460	22 km <sup>2</sup>	21 h/km <sup>2</sup>	51.3%	6.5%	18 430 €/an	1 215 €/m <sup>2</sup>
Pégairolles-de-l'Escalette	151	32 km <sup>2</sup>	5 h/km <sup>2</sup>	40.4%	4.6%	21 400 €/an	1 621 €/m <sup>2</sup>
Plans	315	18 km <sup>2</sup>	18 h/km <sup>2</sup>	44.8%	6.3%	21 290 €/an	2 065 €/m <sup>2</sup>
Poujols	190	2 km <sup>2</sup>	95 h/km <sup>2</sup>	43.2%	5.8%	20 970 €/an	1 307 €/m <sup>2</sup>
Joncels	256	46 km <sup>2</sup>	6 h/km <sup>2</sup>	40.6%	9%	20 350 €/an	1 421 €/m <sup>2</sup>
Cornus	512	92 km <sup>2</sup>	6 h/km <sup>2</sup>	46.1%	3.9%	20 230 €/an	1 066 €/m <sup>2</sup>
Ceilhes-et-Rocozeles	242	27 km <sup>2</sup>	9 h/km <sup>2</sup>	37.2%	9.5%	17 870 €/an	1 011 €/m <sup>2</sup>
Soubès (2 avis)	948	12 km <sup>2</sup>	79 h/km <sup>2</sup>	42%	3.3%	21 290 €/an	2 227 €/m <sup>2</sup>
Fondamente (1 avis)	318	50 km <sup>2</sup>	6 h/km <sup>2</sup>	45%	4.1%	20 550 €/an	1 367 €/m <sup>2</sup>
Fozières	194	5 km <sup>2</sup>	39 h/km <sup>2</sup>	43.8%	5.2%	24 900 €/an	2 191 €/m <sup>2</sup>

bien-dans-ma-ville.fr



# **Vous aimez votre ville ? Notez-la !**

Et faites-nous part de vos remarques constructives



Avec

**BIEN** dans ma **VILLE** 