



Version web

Ville de Romeyer

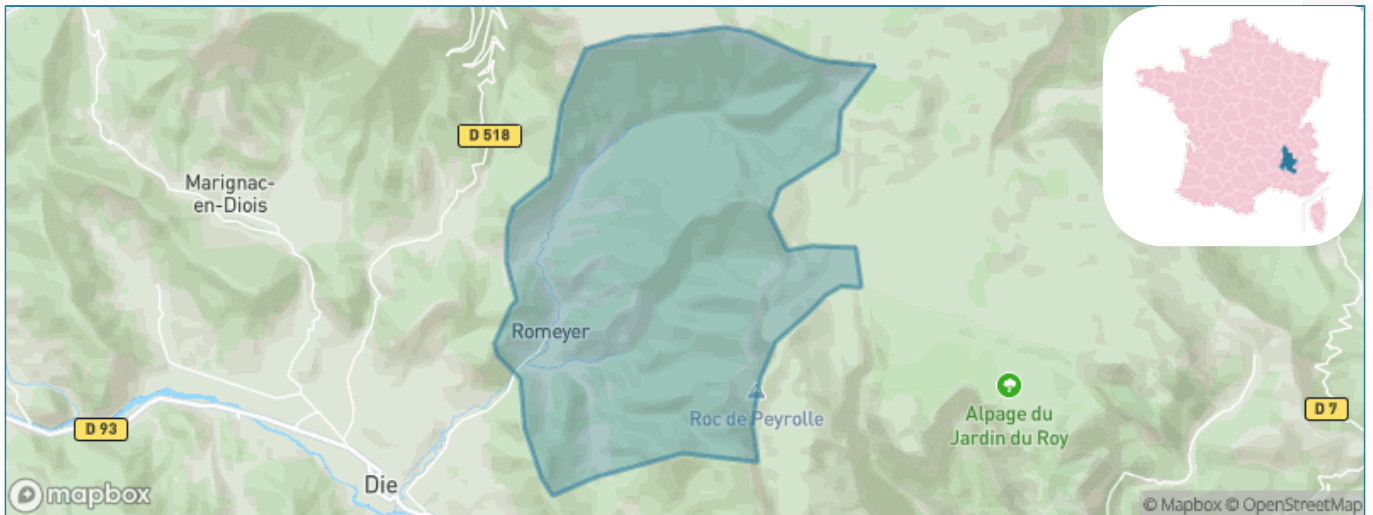
Présenté par

BIEN dans
ma **VILLE** 

Sommaire

Situation géographique	3
Statistiques sur la population	4
Evolution du nombre d'habitants	4
Tranche d'âge	5
0-14 ans	5
15-29 ans	5
30-44 ans	5
45-59 ans	5
60-74 ans	5
75-89 ans	5
90 ans et +	5
Activité professionnelle	5
Agriculteurs	5
Artisans, Commerçants	5
Cadres et sup.	5
Professions intermédiaires	5
Employé	5
Ouvrier	5
Retraité	5
Autres	5
Niveau de diplôme	6
Sans diplôme ou CEP	6
Brevet, BEPC, DNB	6
CAP-BEP ou équivalent	6
BAC ou équivalent	6
BAC+2	6
BAC+3 ou +4	6
BAC+5 ou plus	6
Composition des ménages	6
Couple sans enfant	6
Couple avec enfant(s)	6
Famille monoparentale	6
Colocation / Autre	6
Personnes seules	6
Profils électoraux	7
Premier tour	7
Sécurité	8
Evolution du nombre d'infractions	8
Pour comparer	9
Services à la population	10
Commerce	10
Éducation	10
Villes autour de Romeyer	11

Situation géographique



i Informations clés

- **Région** : Auvergne-Rhône-Alpes
- **Département** : Drôme
- **Code postal** : 26150
- **Superficie** : 41 km²



Statistiques sur la population



Nombre d'habitants

233



Age moyen

42 ans



Pop active

45.1%



Taux chômage

12.4%



Pop densité

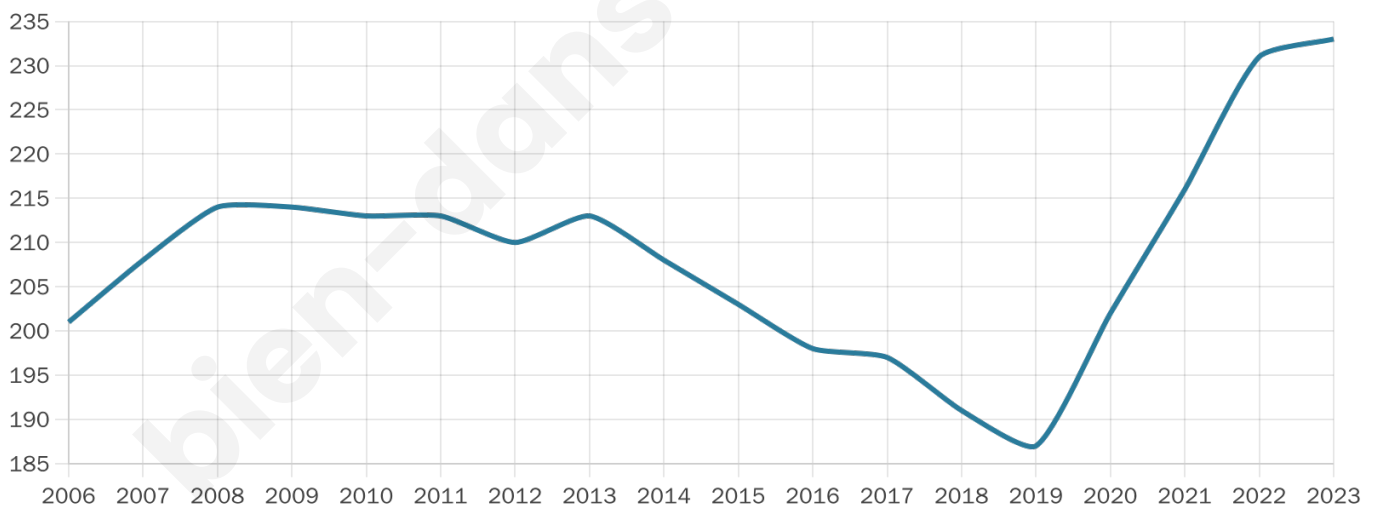
6 h/km²



Revenu moyen

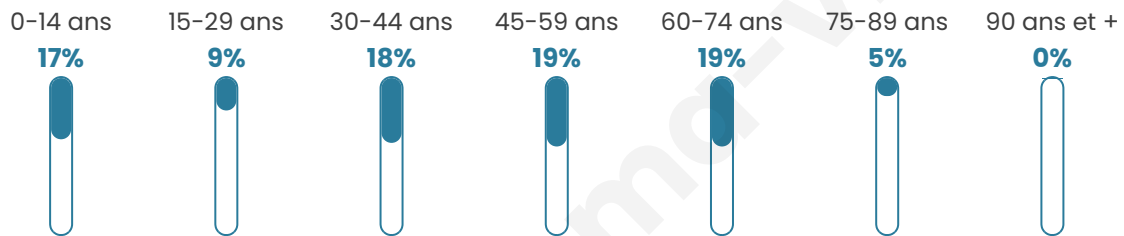
20 270 €/an

Evolution du nombre d'habitants

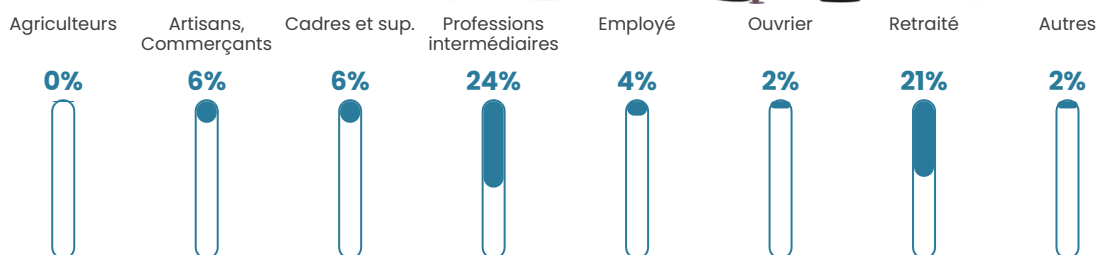


Sources : Institut national de la statistique et des études économiques (insee) selon Les dernières parutions officielles de 2024 portant sur les années 2020, 2021 et 2022.

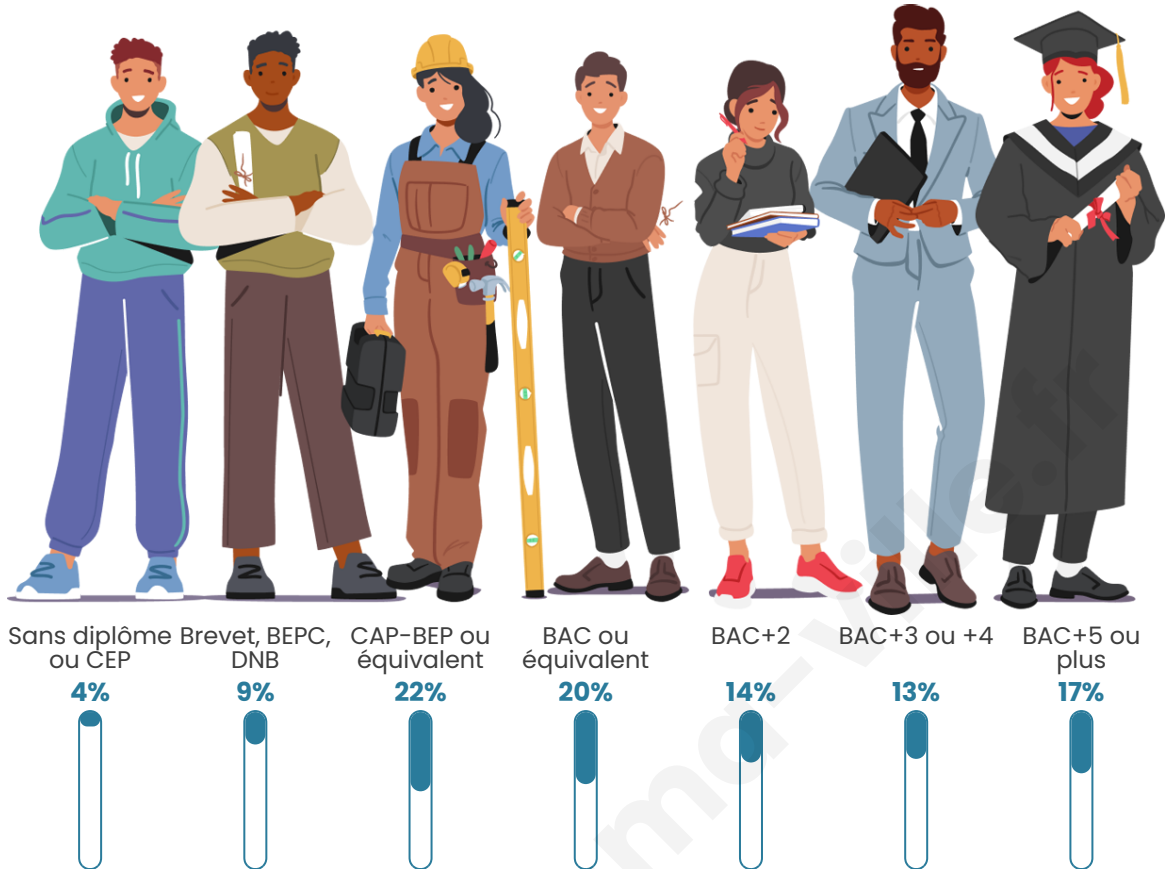
Tranche d'âge




Activité professionnelle



Niveau de diplôme









Composition des ménages



Profils électoraux

Premier tour

	Jean-Luc MÉLENCHON	35.29 %
	Emmanuel MACRON	29.41 %
	Marine LE PEN	12.35 %
	Yannick JADOT	6.47 %
	Éric ZEMMOUR	5.29 %
	Philippe POUTOU	2.94 %
	Fabien ROUSSEL	2.35 %
	Jean LASSALLE	2.35 %
	Valérie PÉCRESSÉ	2.35 %
	Nathalie ARTHAUD	0.59 %
	Nicolas DUPONT- AIGNAN	0.59 %
	Anne HIDALGO	0.00 %



199 inscrits

Participation : 85.93%

Votes blancs : 0.58%

Votes nuls : 0.00%

Second tour

	Emmanuel MACRON	74,48 %
	Marine LE PEN	25,52 %

199 inscrits

Participation : 83.42%

Votes blancs : 8.43%

Votes nuls : 4.22%

Sécurité



Agressions physiques / sexuelles

0



Cambriolages

0



Vols / dégradations

0



Stupéfiants

0

Evolution du nombre d'infractions



Pour comparer

(en proportion du nombre d'habitants)



Sources : Bases statistiques communale, départementale et régionale de la délinquance enregistrée par la police et la gendarmerie nationales selon les dernières parutions officielles de 2025 portant sur l'année 2024 ([data.gouv](https://data.gouv.fr)).

Agressions physiques / sexuelles : Violences sexuelles, coups et blessures volontaires intrafamiliaux, coups et blessures volontaires, autres coups, blessures volontaires et vols violents sans arme.

Cambriolages : Cambriolages de logements.

Vols : Vols avec armes, vols d'accessoires sur véhicules, vols dans les véhicules, vols de véhicules, vols sans violence contre des personnes, destructions, dégradations volontaires et escroqueries.

Stupéfiants : Trafic de stupéfiants dont (AFD) et usage de stupéfiants.

Services à la population



Commerce

Hypermarché	X <u>Aouste-sur-Sye</u> 30km
Supermarché	X <u>Die</u> 4km
Superette	X <u>Die</u> 4km
Boulangerie	X <u>Die</u> 4km
Boucherie	X <u>Die</u> 4km
Restaurant	X <u>Chamaloc</u> 3km
Garage	X <u>Die</u> 4km
Station-service	X <u>Die</u> 5km
Banque	X <u>Die</u> 4km
La poste	X <u>Vercheny</u> 15km
Coiffeur	X <u>Die</u> 3km
Tabac	X <u>Die</u> 4km
Bars / discothèque	X <u>Die</u> 4km
Bibliothèque	X <u>Châtillon-en-Diois</u> 11km
Cinéma	X <u>Die</u> 4km
Vétérinaire	X <u>Die</u> 4km



Santé

Pharmacie	X <u>Die</u> 4km
Hôpital	X <u>Die</u> 4km
Laboratoire d'analyses médicales	X <u>Die</u> 4km
Etablissement pour handicapé	X <u>Recoubeau-Jansac</u> 14km
EHPA	X <u>Die</u> 4km
Médecin	X <u>Die</u> 4km
Dentiste	X <u>Die</u> 4km
Chirurgien	X <u>La Mure</u> 33km
Dermatologue	X <u>Crest</u> 31km
Anesthésiste	X <u>Bourg-de-Péage</u> 40km
Gastro-entérologue	X <u>Bourg-de-Péage</u> 40km
Gynécologue	X <u>Bourg-de-Péage</u> 40km
Cancérologue	X <u>Valence</u> 42km
Neurologue	X <u>Die</u> 4km
Ophtalmologue	X <u>Crest</u> 31km
ORL	X <u>Bourg-de-Péage</u> 40km
Cardiologue	X <u>Monestier-de-Clermont</u> 23km
Pédiatre	X <u>Chatuzange-le-Goubet</u> 35km
Pneumologue	X <u>Romans-sur-Isère</u> 41km
Psychologue	X <u>Mens</u> 27km
Radiologue	X <u>Bourg-de-Péage</u> 40km
Rhumatologue	X <u>Romans-sur-Isère</u> 41km
Sage-femme	X <u>Die</u> 4km



Éducation

Crèche	X <u>Die</u> 4km
Ecole maternelle Public	X <u>Die</u> 5km
Ecole maternelle Privé	X <u>Grenoble</u> 50km
Ecole primaire Public	X <u>Die</u> 4km
Ecole primaire Privé	X <u>Die</u> 4km
Collège Public	X <u>Die</u> 4km
Collège Privé	X <u>Crest</u> 31km
Lycée Public	X <u>Die</u> 4km
Lycée Privé	X <u>Crest</u> 31km

Sources : Base Sirene des entreprises et de leurs établissements selon les dernières parutions officielles de 2025 portant sur l'année 2024 ([data.gouv](#)). Liste, localisation et tarifs des professionnels de santé selon les dernières parutions officielles de 2025 portant sur l'année 2024 ([opendatasoft](#)) et FINISS Extraction du Fichier des établissements selon les dernières parutions officielles de 2025 portant sur l'année 2024 ([data.gouv](#)). Adresse et géolocalisation des établissements d'enseignement du premier et second degrés selon les dernières parutions officielles de 2025 portant sur l'année 2024 ([data.education.gouv](#))

Villes autour de Romeyer

Ville	Habitants	Superficie	Pop densité	Pop active	Taux chômage	Revenu moyen	Prix immobilier
Chamaloc	119	21 km ²	6 h/km ²	47.9%	5%	18 950 €/an	1 534 €/m ²
Die (23 avis)	4 844	57 km ²	85 h/km ²	43.1%	6.4%	20 890 €/an	1 792 €/m ²
Marignac-en-Diois	231	18 km ²	13 h/km ²	42.9%	5.2%	20 920 €/an	2 245 €/m ²
Laval-d'Aix	112	20 km ²	6 h/km ²	49.1%	8.9%	20 700 €/an	1 600 €/m ²
Ponet-et-Saint-Auban	141	13 km ²	11 h/km ²	45.4%	5%	22 040 €/an	NC
Solaure en Diois	456	19 km ²	24 h/km ²	45.6%	3.7%	21 070 €/an	2 072 €/m ²
Sainte-Croix	104	10 km ²	10 h/km ²	37.5%	5.8%	19 420 €/an	941 €/m ²
Saint-Julien-en-Quint	171	47 km ²	4 h/km ²	32.7%	3.5%	18 460 €/an	3 917 €/m ²
Saint-Roman	235	7 km ²	34 h/km ²	46.8%	5.1%	21 960 €/an	2 743 €/m ²
Montmaur-en-Diois	102	12 km ²	9 h/km ²	33.3%	4.9%	NC	2 203 €/m ²
Barsac	154	15 km ²	10 h/km ²	43.5%	5.2%	19 580 €/an	3 159 €/m ²
Vachères-en-Quint	38	5 km ²	8 h/km ²	50%	5.3%	NC	NC
Saint-Andéol	82	13 km ²	6 h/km ²	52.4%	12.2%	NC	1 412 €/m ²
Châtillon-en-Diois	669	110 km ²	6 h/km ²	36.8%	4.8%	20 650 €/an	1 587 €/m ²
Pontaix (1 avis)	181	19 km ²	10 h/km ²	45.9%	8.3%	19 950 €/an	1 034 €/m ²

bien-dans-ma-ville.fr



Vous aimez votre ville ? Notez-la !

Et faites-nous part de vos remarques constructives



Avec

BIEN dans ma **VILLE** 