



Version web

# Ville de Romans

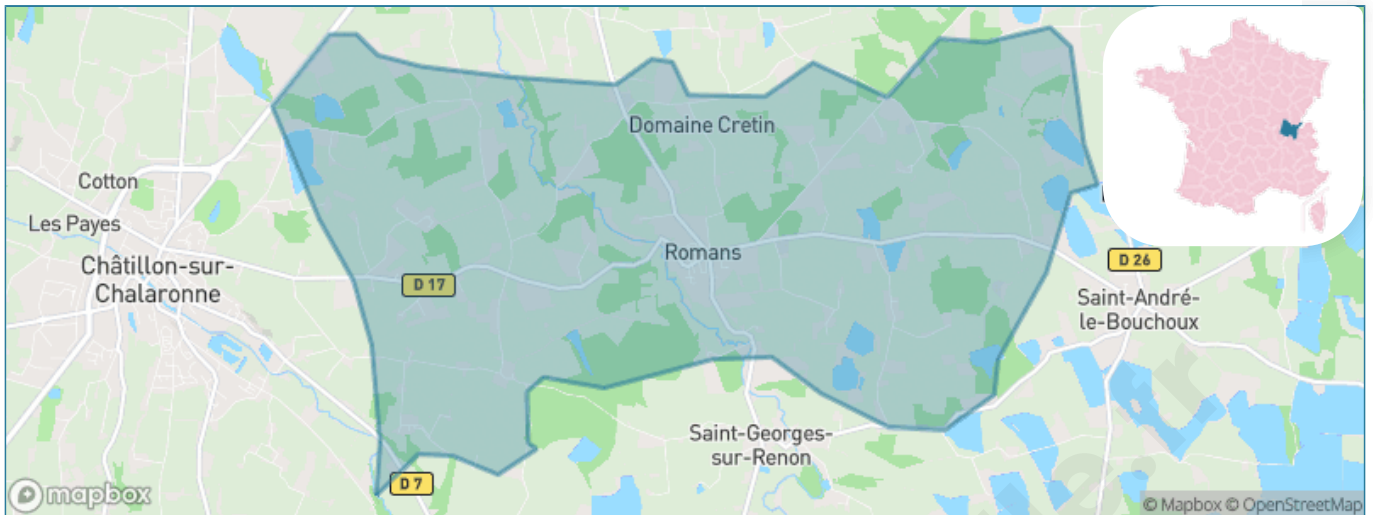
Présenté par

**BIEN** dans  
ma **VILLE** 

# Sommaire

Situation géographique .....	3
Statistiques sur la population .....	4
Evolution du nombre d'habitants .....	4
Tranche d'âge .....	5
0-14 ans .....	5
15-29 ans .....	5
30-44 ans .....	5
45-59 ans .....	5
60-74 ans .....	5
75-89 ans .....	5
90 ans et + .....	5
Activité professionnelle .....	5
Agriculteurs .....	5
Artisans, Commerçants .....	5
Cadres et sup. ....	5
Professions intermédiaires .....	5
Employé .....	5
Ouvrier .....	5
Retraité .....	5
Autres .....	5
Niveau de diplôme .....	6
Sans diplôme ou CEP .....	6
Brevet, BEPC, DNB .....	6
CAP-BEP ou équivalent .....	6
BAC ou équivalent .....	6
BAC+2 .....	6
BAC+3 ou +4 .....	6
BAC+5 ou plus .....	6
Composition des ménages .....	6
Couple sans enfant .....	6
Couple avec enfant(s) .....	6
Famille monoparentale .....	6
Colocation / Autre .....	6
Personnes seules .....	6
Profils électoraux .....	7
Premier tour .....	7
Sécurité .....	8
Evolution du nombre d'infractions .....	8
Pour comparer .....	9
Services à la population .....	10
Commerce .....	10
Éducation .....	10
Villes autour de Romans .....	12

# Situation géographique



## i Informations clés

- **Région** : Auvergne-Rhône-Alpes
- **Département** : Ain
- **Code postal** : 01400
- **Superficie** : 22 km<sup>2</sup>



# Statistiques sur la population



Nombre d'habitants

**640**



Age moyen

**44 ans**



Pop active

**40.3%**



Taux chômage

**2.8%**



Pop densité

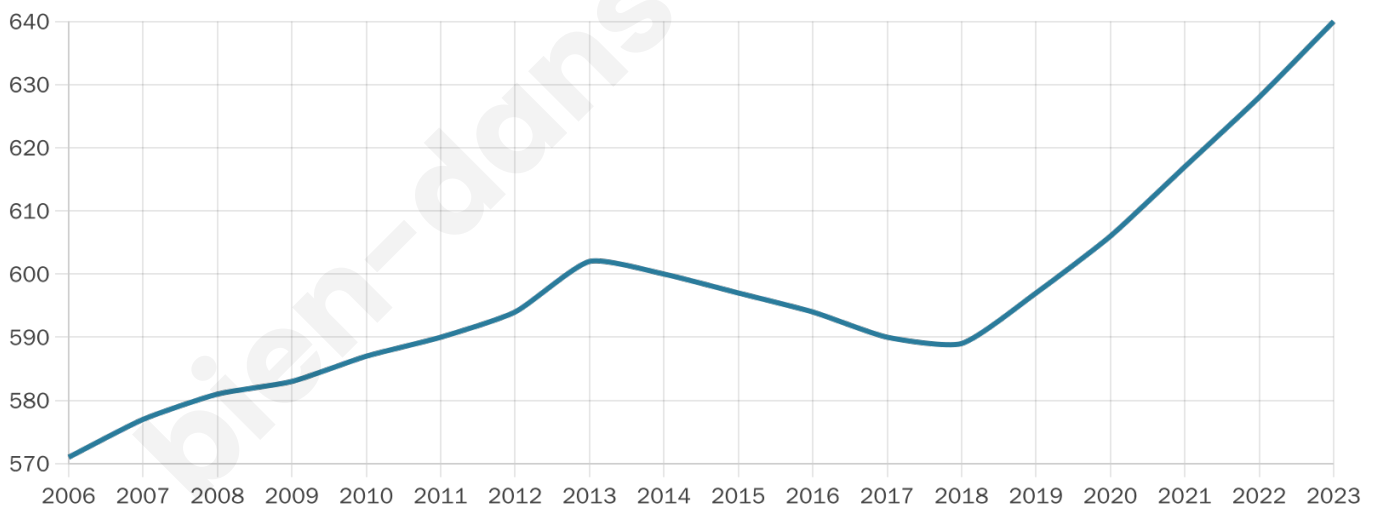
**29 h/km<sup>2</sup>**



Revenu moyen

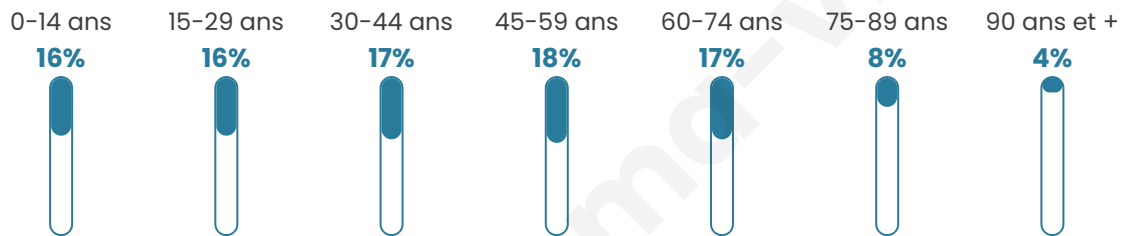
**25 220 €/an**

## Evolution du nombre d'habitants

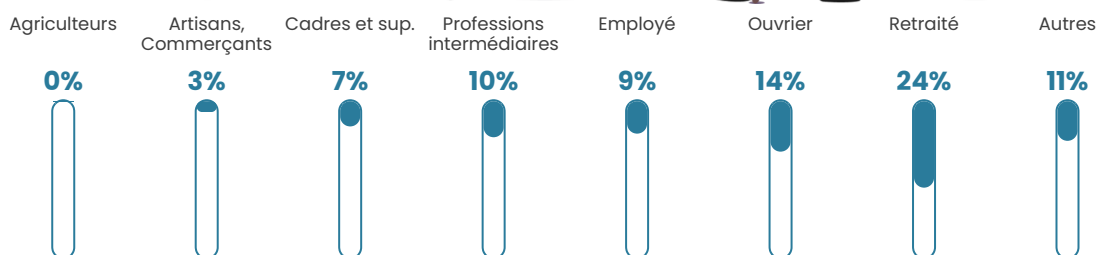


Sources : Institut national de la statistique et des études économiques (insee) selon Les dernières parutions officielles de 2024 portant sur les années 2020, 2021 et 2022.


## Tranche d'âge




## Activité professionnelle



## Niveau de diplôme



## Composition des ménages



# Profils électoraux

## Premier tour

	Emmanuel MACRON	31.23 %
	Marine LE PEN	30.91 %
	Jean-Luc MÉLENCHON	8.52 %
	Valérie PÉCRESSÉ	8.52 %
	Éric ZEMMOUR	6.94 %
	Jean LASSALLE	3.79 %
	Yannick JADOT	3.79 %
	Nicolas DUPONT- AIGNAN	3.15 %
	Fabien ROUSSEL	0.95 %
	Anne HIDALGO	0.95 %
	Nathalie ARTHAUD	0.63 %
	Philippe POUTOU	0.63 %



### 391 inscrits

Participation : 82.61%

Votes blancs : 1.55%

Votes nuls : 0.31%

## Second tour

	Emmanuel MACRON	52,07 %
	Marine LE PEN	47,93 %

### 392 inscrits

Participation : 79.85%

Votes blancs : 5.43%

Votes nuls : 1.92%

# Sécurité



Agressions physiques / sexuelles

0



Cambriolages

0



Vols / dégradations

0



Stupéfiants

0

## Evolution du nombre d'infractions



## Pour comparer

(en proportion du nombre d'habitants)



Sources : Bases statistiques communale, départementale et régionale de la délinquance enregistrée par la police et la gendarmerie nationales selon les dernières parutions officielles de 2025 portant sur l'année 2024 ([data.gouv](https://data.gouv.fr)).

Agressions physiques / sexuelles : Violences sexuelles, coups et blessures volontaires intrafamiliaux, coups et blessures volontaires, autres coups, blessures volontaires et vols violents sans arme.

Cambriolages : Cambriolages de logements.

Vols : Vols avec armes, vols d'accessoires sur véhicules, vols dans les véhicules, vols de véhicules, vols sans violence contre des personnes, destructions, dégradations volontaires et escroqueries.

Stupéfiants : Trafic de stupéfiants dont (AFD) et usage de stupéfiants.

# Services à la population



## Commerce

Hypermarché	X <a href="#">Bourg-en-Bresse</a> 17km
Supermarché	X <a href="#">Châtillon-sur-Chalaronne</a> 5km
Superette	X <a href="#">Châtillon-sur-Chalaronne</a> 6km
Boulangerie	X <a href="#">Saint-Georges-sur-Renon</a> 1km
Boucherie	X <a href="#">Châtillon-sur-Chalaronne</a> 5km
Restaurant	X <a href="#">Saint-André-le-Bouchoux</a> 3km
Garage	X <a href="#">Neuville-les-Dames</a> 5km
Station-service	X <a href="#">Châtillon-sur-Chalaronne</a> 5km
Banque	X <a href="#">Châtillon-sur-Chalaronne</a> 6km
La poste	X <a href="#">Condeissiat</a> 5km
Coiffeur	X <a href="#">Saint-Germain-sur-Renon</a> 4km
Tabac	X <a href="#">Neuville-les-Dames</a> 6km
Bars / discothèque	X <a href="#">Marlieux</a> 6km
Bibliothèque	X <a href="#">Châtillon-sur-Chalaronne</a> 5km
Cinéma	X <a href="#">Châtillon-sur-Chalaronne</a> 6km
Vétérinaire	X <a href="#">Châtillon-sur-Chalaronne</a> 5km



## Santé

Pharmacie	X <a href="#">Neuville-les-Dames</a> 6km
Hôpital	X <a href="#">Bourg-en-Bresse</a> 18km
Laboratoire d'analyses médicales	X <a href="#">Châtillon-sur-Chalaronne</a> 6km
Etablissement pour handicapé	1
EHPA	1
Médecin	X <a href="#">Châtillon-sur-Chalaronne</a> 6km
Dentiste	X <a href="#">Châtillon-sur-Chalaronne</a> 6km
Chirurgien	X <a href="#">Saint-Denis-lès-Bourg</a> 16km
Dermatologue	X <a href="#">Chalamont</a> 17km
Anesthésiste	X <a href="#">Bourg-en-Bresse</a> 19km
Gastro-entérologue	X <a href="#">Bourg-en-Bresse</a> 18km
Gynécologue	X <a href="#">Saint-Denis-lès-Bourg</a> 16km
Cancérologue	X <a href="#">Mâcon</a> 28km
Neurologue	X <a href="#">Bourg-en-Bresse</a> 18km
Ophtalmologue	X <a href="#">Bourg-en-Bresse</a> 17km
ORL	X <a href="#">Bourg-en-Bresse</a> 20km
Cardiologue	X <a href="#">Bourg-en-Bresse</a> 20km
Pédiatre	X <a href="#">Belleville-en-Beaujolais</a> 23km
Pneumologue	X <a href="#">Bourg-en-Bresse</a> 20km
Psychologue	X <a href="#">Saint-Denis-lès-Bourg</a> 16km
Radiologue	X <a href="#">Châtillon-sur-Chalaronne</a> 6km
Rhumatologue	X <a href="#">Saint-Denis-lès-Bourg</a> 16km
Sage-femme	X <a href="#">Châtillon-sur-Chalaronne</a> 7km



## Éducation

Crèche	X <a href="#">Neuville-les-Dames</a> 5km
Ecole maternelle Public	X <a href="#">Saint-André-le-Bouchoux</a> 3km
Ecole maternelle Privé	X <a href="#">Villeurbanne</a> 40km
Ecole primaire Public	1
Ecole primaire Privé	X <a href="#">Châtillon-sur-Chalaronne</a> 6km
Collège Public	X <a href="#">Châtillon-sur-Chalaronne</a> 6km
Collège Privé	X <a href="#">Châtillon-sur-Chalaronne</a> 6km
Lycée Public	X <a href="#">Châtillon-sur-Chalaronne</a> 6km

Lycée Privé

X Châtillon-sur-  
Chalaronne 6km

Sources : Base Sirene des entreprises et de leurs établissements selon les dernières parutions officielles de 2025 portant sur l'année 2024 ([data.gouv](#)). Liste, localisation et tarifs des professionnels de santé selon les dernières parutions officielles de 2025 portant sur l'année 2024 ([opendatasoft](#)) et FINESS Extraction du Fichier des établissements selon les dernières parutions officielles de 2025 portant sur l'année 2024 ([data.gouv](#)). Adresse et géolocalisation des établissements d'enseignement du premier et second degrés selon les dernières parutions officielles de 2025 portant sur l'année 2024 ([data.education.gouv](#))

bien-dans-ma-ville.fr

## Villes autour de Romans

Ville	Habitants	Superficie	Pop densité	Pop active	Taux chômage	Revenu moyen	Prix immobilier
Saint-Georges-sur-Renon	228	5 km <sup>2</sup>	46 h/km <sup>2</sup>	43.9%	4.4%	25 660 €/an	2 145 €/m <sup>2</sup>
Saint-André-le-Bouchoux	409	9 km <sup>2</sup>	45 h/km <sup>2</sup>	51.6%	3.4%	25 930 €/an	2 294 €/m <sup>2</sup>
Saint-Germain-sur-Renon	264	15 km <sup>2</sup>	18 h/km <sup>2</sup>	50.4%	3.4%	25 790 €/an	2 502 €/m <sup>2</sup>
Saint-André-sur-Vieux-Jonc (1 avis)	1 229	24 km <sup>2</sup>	51 h/km <sup>2</sup>	47%	3.9%	24 070 €/an	2 503 €/m <sup>2</sup>
Châtillon-sur-Chalaronne (6 avis)	5 250	18 km <sup>2</sup>	292 h/km <sup>2</sup>	42.6%	3.8%	23 430 €/an	2 051 €/m <sup>2</sup>
La Chapelle-du-Châtelard	388	13 km <sup>2</sup>	30 h/km <sup>2</sup>	55.2%	1.3%	26 330 €/an	2 245 €/m <sup>2</sup>
Neuville-les-Dames	1 565	26 km <sup>2</sup>	60 h/km <sup>2</sup>	46.2%	2.8%	23 200 €/an	1 510 €/m <sup>2</sup>
Marlieux (1 avis)	1 185	16 km <sup>2</sup>	74 h/km <sup>2</sup>	47.3%	3.9%	22 870 €/an	1 786 €/m <sup>2</sup>
Condeissiat (4 avis)	839	21 km <sup>2</sup>	40 h/km <sup>2</sup>	50.9%	4.4%	23 170 €/an	1 218 €/m <sup>2</sup>
Sandrans	582	29 km <sup>2</sup>	20 h/km <sup>2</sup>	51.5%	2.9%	25 970 €/an	2 330 €/m <sup>2</sup>
Chanoz-Châtenay	989	13 km <sup>2</sup>	76 h/km <sup>2</sup>	45.8%	2.6%	24 050 €/an	2 000 €/m <sup>2</sup>
Relevant	465	12 km <sup>2</sup>	39 h/km <sup>2</sup>	50.1%	2.2%	25 090 €/an	2 324 €/m <sup>2</sup>
Sulignat	602	10 km <sup>2</sup>	60 h/km <sup>2</sup>	52.7%	3%	24 630 €/an	2 882 €/m <sup>2</sup>
Chaveyriat (2 avis)	1 078	16 km <sup>2</sup>	67 h/km <sup>2</sup>	49.2%	2.9%	23 940 €/an	2 636 €/m <sup>2</sup>
Saint-Paul-de-Varax (1 avis)	1 634	26 km <sup>2</sup>	63 h/km <sup>2</sup>	46.2%	4.2%	23 200 €/an	1 830 €/m <sup>2</sup>

bien-dans-ma-ville.fr



# Vous aimez votre ville ? Notez-la !

Et faites-nous part de vos remarques constructives



Avec

**BIEN** dans  
ma **VILLE** 