



Version web

# Ville de Romain

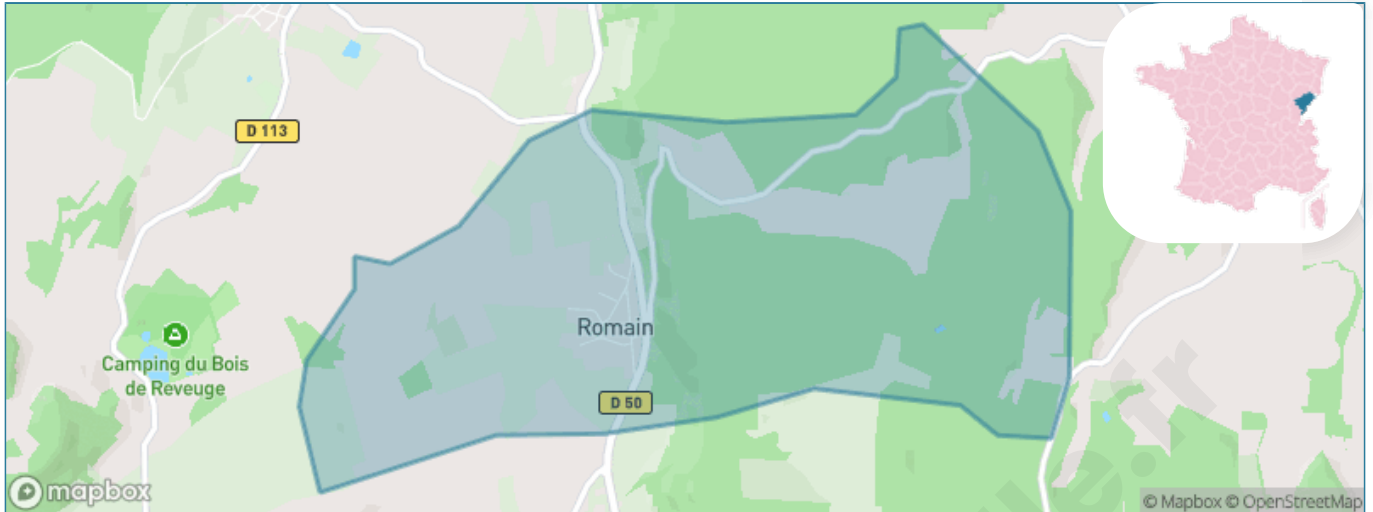
Présenté par

**BIEN** dans  
ma **VILLE** 

# Sommaire

Situation géographique .....	3
Statistiques sur la population .....	4
Evolution du nombre d'habitants .....	4
Tranche d'âge .....	5
0-14 ans .....	5
15-29 ans .....	5
30-44 ans .....	5
45-59 ans .....	5
60-74 ans .....	5
75-89 ans .....	5
90 ans et + .....	5
Activité professionnelle .....	5
Agriculteurs .....	5
Artisans, Commerçants .....	5
Cadres et sup. ....	5
Professions intermédiaires .....	5
Employé .....	5
Ouvrier .....	5
Retraité .....	5
Autres .....	5
Niveau de diplôme .....	6
Sans diplôme ou CEP .....	6
Brevet, BEPC, DNB .....	6
CAP-BEP ou équivalent .....	6
BAC ou équivalent .....	6
BAC+2 .....	6
BAC+3 ou +4 .....	6
BAC+5 ou plus .....	6
Composition des ménages .....	6
Couple sans enfant .....	6
Couple avec enfant(s) .....	6
Famille monoparentale .....	6
Colocation / Autre .....	6
Personnes seules .....	6
Profils électoraux .....	7
Premier tour .....	7
Sécurité .....	8
Evolution du nombre d'infractions .....	8
Pour comparer .....	9
Services à la population .....	10
Commerce .....	10
Éducation .....	10
Villes autour de Romain .....	11

# Situation géographique



## i Informations clés

- **Région** : Bourgogne-Franche-Comté
- **Département** : Doubs
- **Code postal** : 25680
- **Superficie** : 4 km<sup>2</sup>

**RÉGION**  
**BOURGOGNE**  
**FRANCHE**  
**COMTE**

**Doubs**  
le Département

# Statistiques sur la population



Nombre d'habitants

**116**



Age moyen

**38 ans**



Pop active

**56%**



Taux chômage

**2.7%**



Pop densité

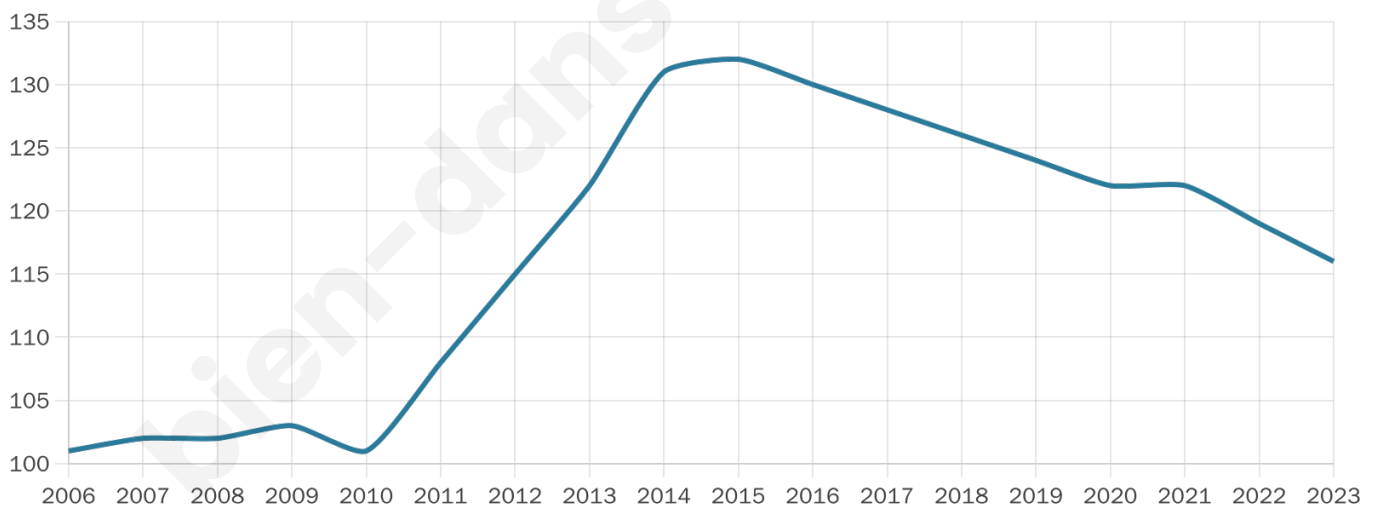
**29 h/km<sup>2</sup>**



Revenu moyen

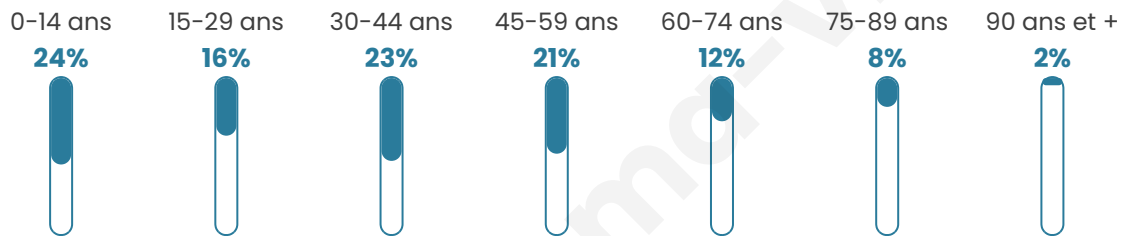
**22 440 €/an**

## Evolution du nombre d'habitants

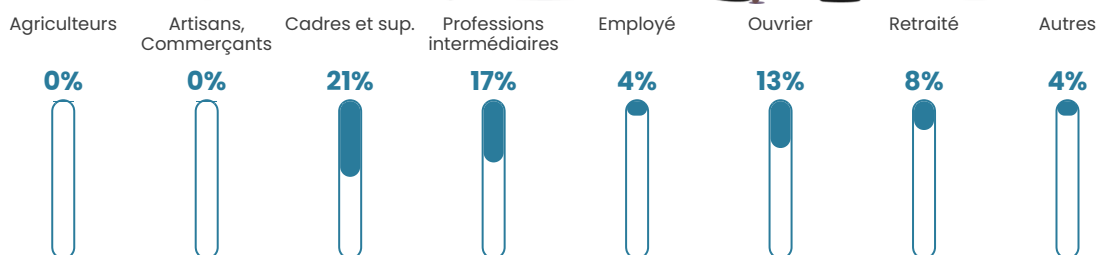


Sources : Institut national de la statistique et des études économiques (insee) selon Les dernières parutions officielles de 2024 portant sur les années 2020, 2021 et 2022.

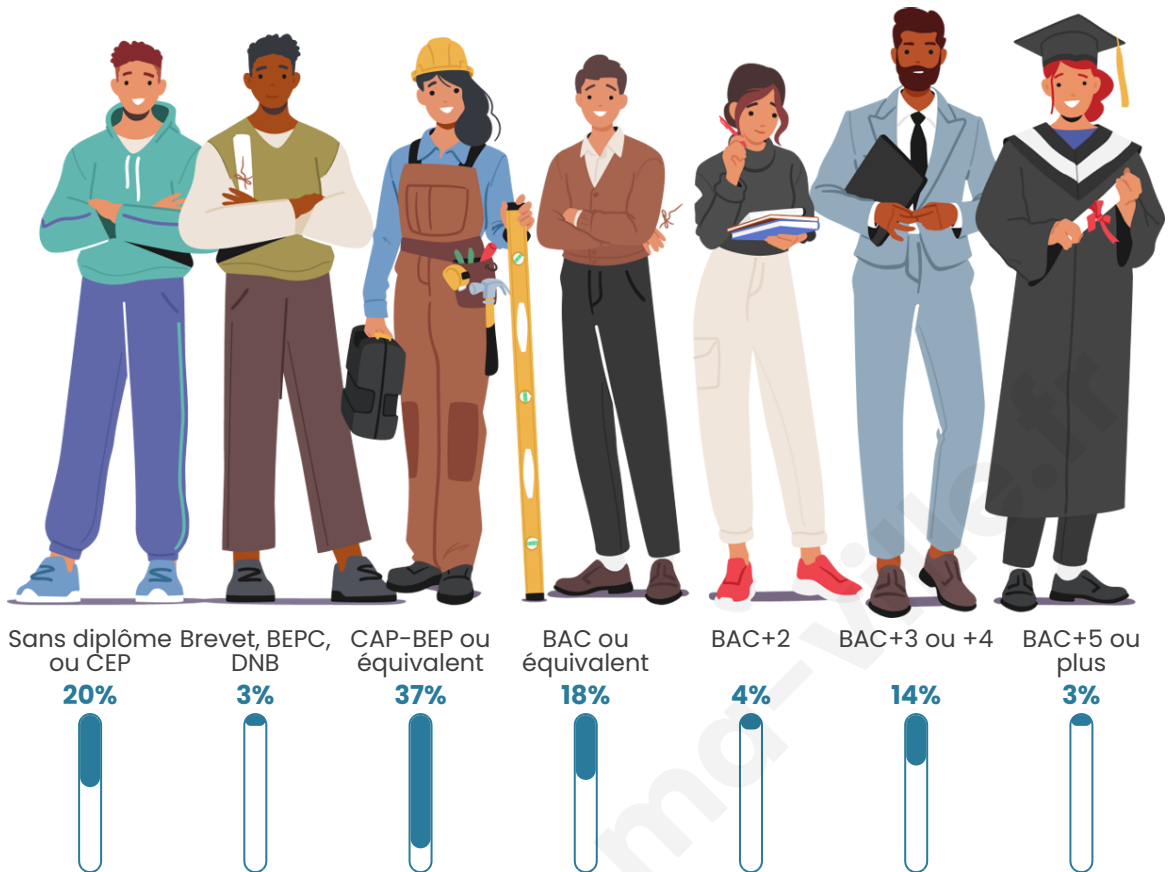
## Tranche d'âge




## Activité professionnelle



## Niveau de diplôme















## Composition des ménages



# Profils électoraux

## Premier tour

	Marine LE PEN	38.89 %
	Emmanuel MACRON	19.44 %
	Jean LASSALLE	9.72 %
	Éric ZEMMOUR	9.72 %
	Jean-Luc MÉLENCHON	9.72 %
	Yannick JADOT	5.56 %
	Philippe POUTOU	2.78 %
	Fabien ROUSSEL	1.39 %
	Anne HIDALGO	1.39 %
	Valérie PÉCRESSÉ	1.39 %
	Nathalie ARTHAUD	0.00 %
	Nicolas DUPONT- AIGNAN	0.00 %



### 91 inscrits

Participation : 83.52%

Votes blancs : 3.95%

Votes nuls : 1.32%

## Second tour

	Emmanuel MACRON	35,62 %
	Marine LE PEN	64,38 %

### 91 inscrits

Participation : 87.91%

Votes blancs : 6.25%

Votes nuls : 2.5%

# Sécurité



Agressions physiques / sexuelles

0



Cambriolages

0



Vols / dégradations

0



Stupéfiants

0

## Evolution du nombre d'infractions



## Pour comparer

(en proportion du nombre d'habitants)



Sources : Bases statistiques communale, départementale et régionale de la délinquance enregistrée par la police et la gendarmerie nationales selon les dernières parutions officielles de 2025 portant sur l'année 2024 ([data.gouv](https://data.gouv.fr)).

Agressions physiques / sexuelles : Violences sexuelles, coups et blessures volontaires intrafamiliaux, coups et blessures volontaires, autres coups, blessures volontaires et vols violents sans arme.

Cambriolages : Cambriolages de logements.

Vols : Vols avec armes, vols d'accessoires sur véhicules, vols dans les véhicules, vols de véhicules, vols sans violence contre des personnes, destructions, dégradations volontaires et escroqueries.

Stupéfiants : Trafic de stupéfiants dont (AFD) et usage de stupéfiants.

# Services à la population



## Commerce

Hypermarché	X <a href="#">Baume-les-Dames</a> 11km
Supermarché	X <a href="#">Rougemont</a> 4km
Superette	X <a href="#">Rougemont</a> 4km
Boulangerie	X <a href="#">Rougemont</a> 4km
Boucherie	X <a href="#">Vergranne</a> 4km
Restaurant	X <a href="#">Mésandans</a> 1km
Garage	X <a href="#">Rougemont</a> 4km
Station-service	X <a href="#">Cuse-et-Adrisans</a> 5km
Banque	X <a href="#">Rougemont</a> 4km
La poste	X <a href="#">Bouhans-lès-Montbozon</a> 8km
Coiffeur	X <a href="#">Rougemont</a> 4km
Tabac	X <a href="#">Montbozon</a> 9km
Bars / discothèque	X <a href="#">Rougemont</a> 4km
Bibliothèque	X <a href="#">Vallerois-Lorioz</a> 22km
Cinéma	X <a href="#">Baume-les-Dames</a> 10km
Vétérinaire	X <a href="#">Baume-les-Dames</a> 10km



## Santé

Pharmacie	X <a href="#">Rougemont</a> 5km
Hôpital	X <a href="#">Vesoul</a> 28km
Laboratoire d'analyses médicales	X <a href="#">Baume-les-Dames</a> 10km
Etablissement pour handicapé	X <a href="#">Rougemont</a> 4km
EHPA	X <a href="#">Rougemont</a> 4km
Médecin	X <a href="#">Rougemont</a> 5km
Dentiste	X <a href="#">Rougemont</a> 5km
Chirurgien	X <a href="#">Vesoul</a> 28km
Dermatologue	X <a href="#">Vesoul</a> 25km
Anesthésiste	X <a href="#">Vesoul</a> 28km
Gastro-entérologue	X <a href="#">Vesoul</a> 27km
Gynécologue	X <a href="#">Vesoul</a> 26km
Cancérologue	X 0km
Neurologue	X <a href="#">Luré</a> 28km
Ophthalmologue	X <a href="#">Montbéliard</a> 33km
ORL	X <a href="#">Vesoul</a> 26km
Cardiologue	X <a href="#">Noidans-lès-Vesoul</a> 27km
Pédiatre	X <a href="#">Luré</a> 29km
Pneumologue	X <a href="#">Luré</a> 29km
Psychologue	X <a href="#">Vesoul</a> 25km
Radiologue	X <a href="#">Baume-les-Dames</a> 10km
Rhumatologue	X <a href="#">Vesoul</a> 28km
Sage-femme	X <a href="#">Baume-les-Dames</a> 10km



## Éducation

Crèche	X <a href="#">Rougemont</a> 4km
Ecole maternelle Public	X <a href="#">Rougemont</a> 5km
Ecole maternelle Privé	X <a href="#">Muespach</a> 76km
Ecole primaire Public	X <a href="#">Mésandans</a> 1km
Ecole primaire Privé	X <a href="#">Villersexel</a> 14km
Collège Public	X <a href="#">Rougemont</a> 5km
Collège Privé	X <a href="#">Sancey</a> 23km
Lycée Public	X <a href="#">Baume-les-Dames</a> 11km
Lycée Privé	X <a href="#">Villersexel</a> 14km

Sources : Base Sirene des entreprises et de leurs établissements selon les dernières parutions officielles de 2025 portant sur l'année 2024 ([data.gouv](#)). Liste, localisation et tarifs des professionnels de santé selon les dernières parutions officielles de 2025 portant sur l'année 2024 ([opendatasoft](#)) et FINISS Extraction du Fichier des établissements selon les dernières parutions officielles de 2025 portant sur l'année 2024 ([data.gouv](#)). Adresse et géolocalisation des établissements d'enseignement du premier et second degrés selon les dernières parutions officielles de 2025 portant sur l'année 2024 ([data.education.gouv](#))

## Villes autour de Romain

Ville	Habitants	Superficie	Pop densité	Pop active	Taux chômage	Revenu moyen	Prix immobilier
Mésandans	233	5 km <sup>2</sup>	47 h/km <sup>2</sup>	50.2%	1.7%	22 180 €/an	580 €/m <sup>2</sup>
Gouhelans	118	6 km <sup>2</sup>	20 h/km <sup>2</sup>	44.9%	5.9%	21 350 €/an	1 135 €/m <sup>2</sup>
Huanne-Montmartin	101	3 km <sup>2</sup>	34 h/km <sup>2</sup>	45.5%	0%	NC	961 €/m <sup>2</sup>
Gondenans-les-Moulins	84	3 km <sup>2</sup>	28 h/km <sup>2</sup>	46.4%	3.6%	NC	524 €/m <sup>2</sup>
Rillans	97	3 km <sup>2</sup>	32 h/km <sup>2</sup>	45.4%	1%	NC	NC
Fontenelle-Montby	84	6 km <sup>2</sup>	14 h/km <sup>2</sup>	44%	2.4%	NC	1 568 €/m <sup>2</sup>
Trouvans	100	2 km <sup>2</sup>	50 h/km <sup>2</sup>	53%	6%	NC	841 €/m <sup>2</sup>
Vergranne	116	5 km <sup>2</sup>	23 h/km <sup>2</sup>	54.3%	5.2%	22 220 €/an	619 €/m <sup>2</sup>
Tournans	112	9 km <sup>2</sup>	12 h/km <sup>2</sup>	50%	1.8%	21 840 €/an	938 €/m <sup>2</sup>
Mondon	77	4 km <sup>2</sup>	19 h/km <sup>2</sup>	50.6%	1.3%	NC	1 300 €/m <sup>2</sup>
Puessans	32	3 km <sup>2</sup>	11 h/km <sup>2</sup>	50%	0%	NC	1 888 €/m <sup>2</sup>
Viéthorey	86	7 km <sup>2</sup>	12 h/km <sup>2</sup>	51.2%	8.1%	NC	NC
Rougemont (2 avis)	1 051	18 km <sup>2</sup>	58 h/km <sup>2</sup>	37.1%	4.3%	21 700 €/an	816 €/m <sup>2</sup>
Cuse-et-Adrisans	274	5 km <sup>2</sup>	55 h/km <sup>2</sup>	47.8%	5.5%	21 230 €/an	1 043 €/m <sup>2</sup>
Verne	125	7 km <sup>2</sup>	18 h/km <sup>2</sup>	48%	5.6%	22 000 €/an	1 534 €/m <sup>2</sup>

bien-dans-ma-ville.fr



# **Vous aimez votre ville ? Notez-la !**

Et faites-nous part de vos remarques constructives



Avec

**BIEN** dans ma **VILLE** 