



Version web

Ville de Romagny-sous-Rougemont

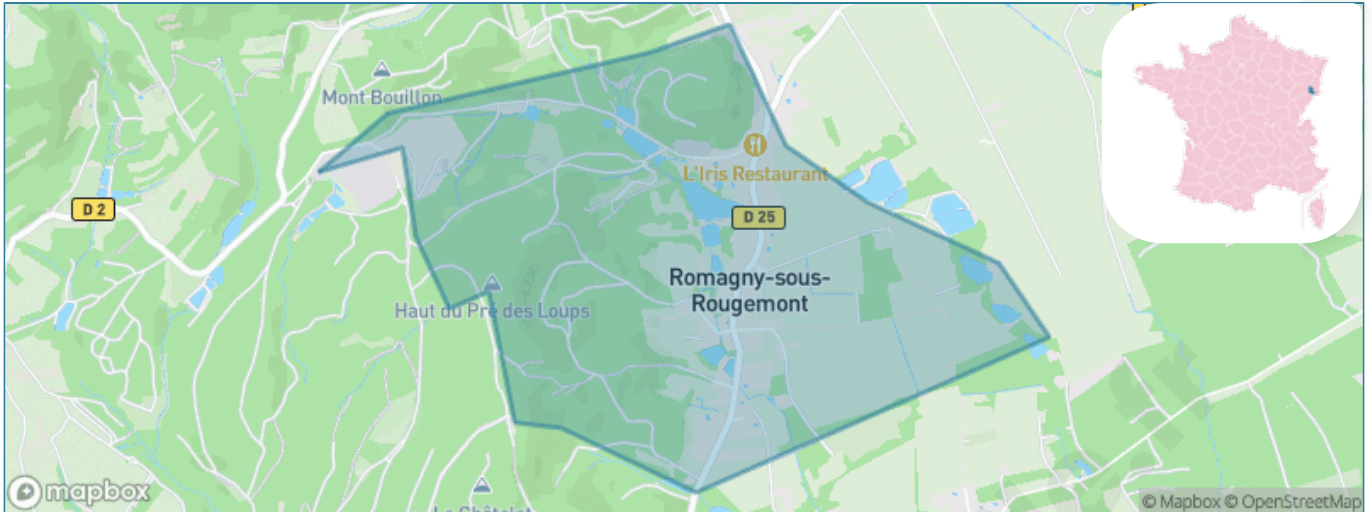
Présenté par

BIEN dans ma **VILLE** 

Sommaire

Situation géographique	3
Statistiques sur la population	4
Evolution du nombre d'habitants	4
Tranche d'âge	5
0-14 ans	5
15-29 ans	5
30-44 ans	5
45-59 ans	5
60-74 ans	5
75-89 ans	5
90 ans et +	5
Activité professionnelle	5
Agriculteurs	5
Artisans, Commerçants	5
Cadres et sup.	5
Professions intermédiaires	5
Employé	5
Ouvrier	5
Retraité	5
Autres	5
Niveau de diplôme	6
Sans diplôme ou CEP	6
Brevet, BEPC, DNB	6
CAP-BEP ou équivalent	6
BAC ou équivalent	6
BAC+2	6
BAC+3 ou +4	6
BAC+5 ou plus	6
Composition des ménages	6
Couple sans enfant	6
Couple avec enfant(s)	6
Famille monoparentale	6
Colocation / Autre	6
Personnes seules	6
Profils électoraux	7
Premier tour	7
Sécurité	8
Evolution du nombre d'infractions	8
Pour comparer	9
Services à la population	10
Commerce	10
Éducation	10
Villes autour de Romagny-sous-Rougemont	11

Situation géographique



i Informations clés

- **Région** : Bourgogne-Franche-Comté
- **Département** : Territoire de Belfort
- **Code postal** : 90110
- **Superficie** : 2 km²

RÉGION
BOURGOGNE
FRANCHE
COMTE



Statistiques sur la population



Nombre d'habitants

213



Age moyen

46 ans



Pop active

53.5%



Taux chômage

5.2%



Pop densité

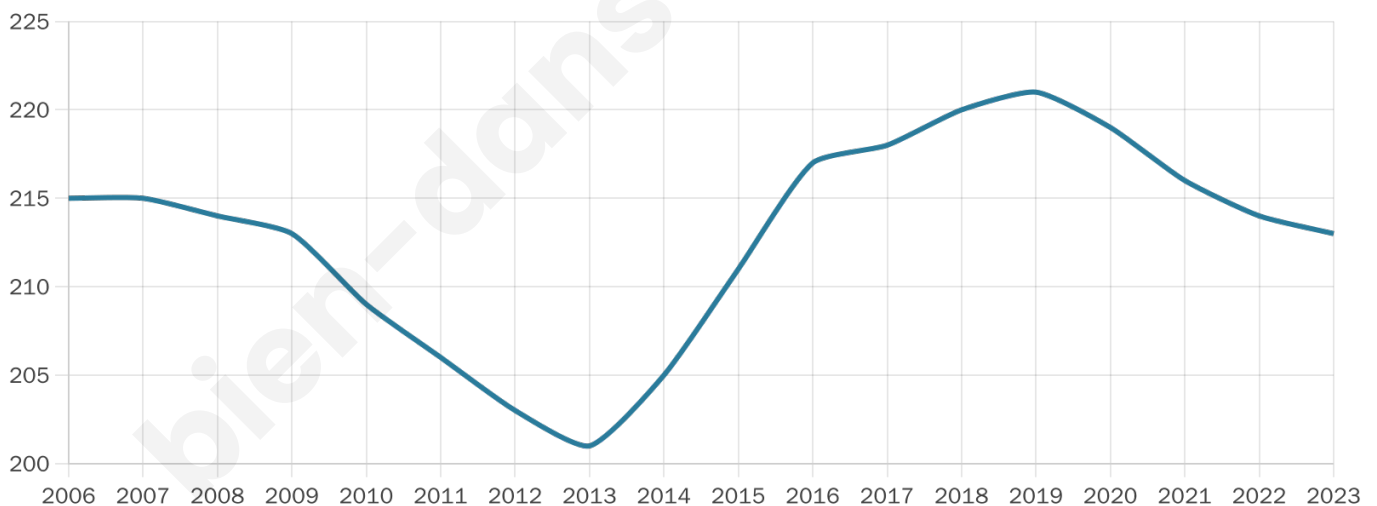
107 h/km²



Revenu moyen

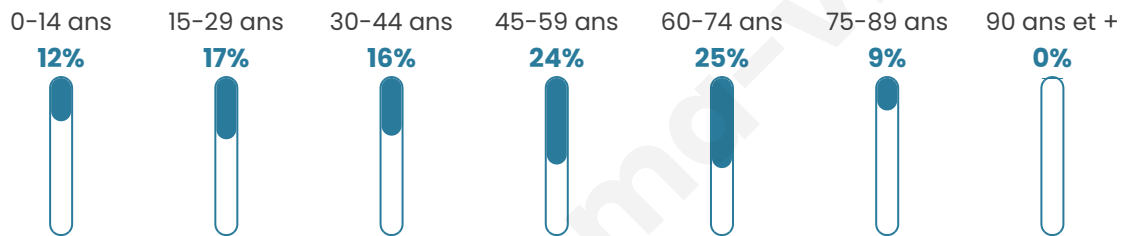
27 720 €/an

Evolution du nombre d'habitants

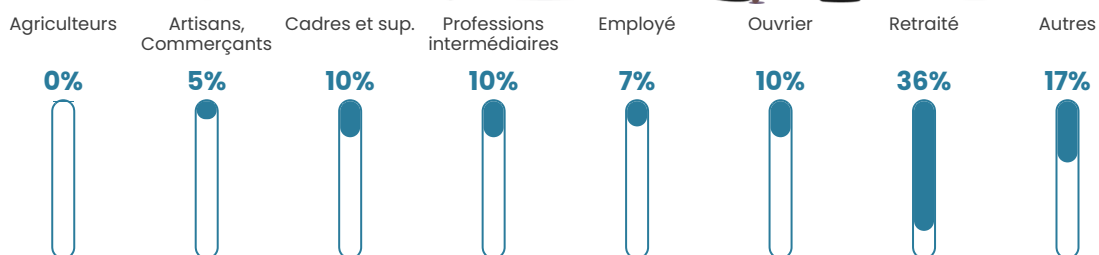


Sources : Institut national de la statistique et des études économiques (insee) selon Les dernières parutions officielles de 2024 portant sur les années 2020, 2021 et 2022.


Tranche d'âge




Activité professionnelle



Niveau de diplôme















Composition des ménages



Profils électoraux

Premier tour

	Marine LE PEN	31.03 %
	Emmanuel MACRON	24.14 %
	Éric ZEMMOUR	12.41 %
	Jean LASSALLE	11.72 %
	Yannick JADOT	5.52 %
	Jean-Luc MÉLENCHON	4.83 %
	Nicolas DUPONT-AIGNAN	3.45 %
	Fabien ROUSSEL	2.76 %
	Valérie PÉCRESSE	2.07 %
	Philippe POUTOU	1.38 %
	Nathalie ARTHAUD	0.69 %
	Anne HIDALGO	0.00 %



187 inscrits

Participation : 79.14%

Votes blancs : 0.00%

Votes nuls : 2.03%

Second tour

	Emmanuel MACRON	41,13 %
	Marine LE PEN	58,87 %

187 inscrits

Participation : 82.89%

Votes blancs : 5.81%

Votes nuls : 3.23%

Sécurité



Agressions physiques / sexuelles

0



Cambriolages

0



Vols / dégradations

0



Stupéfiants

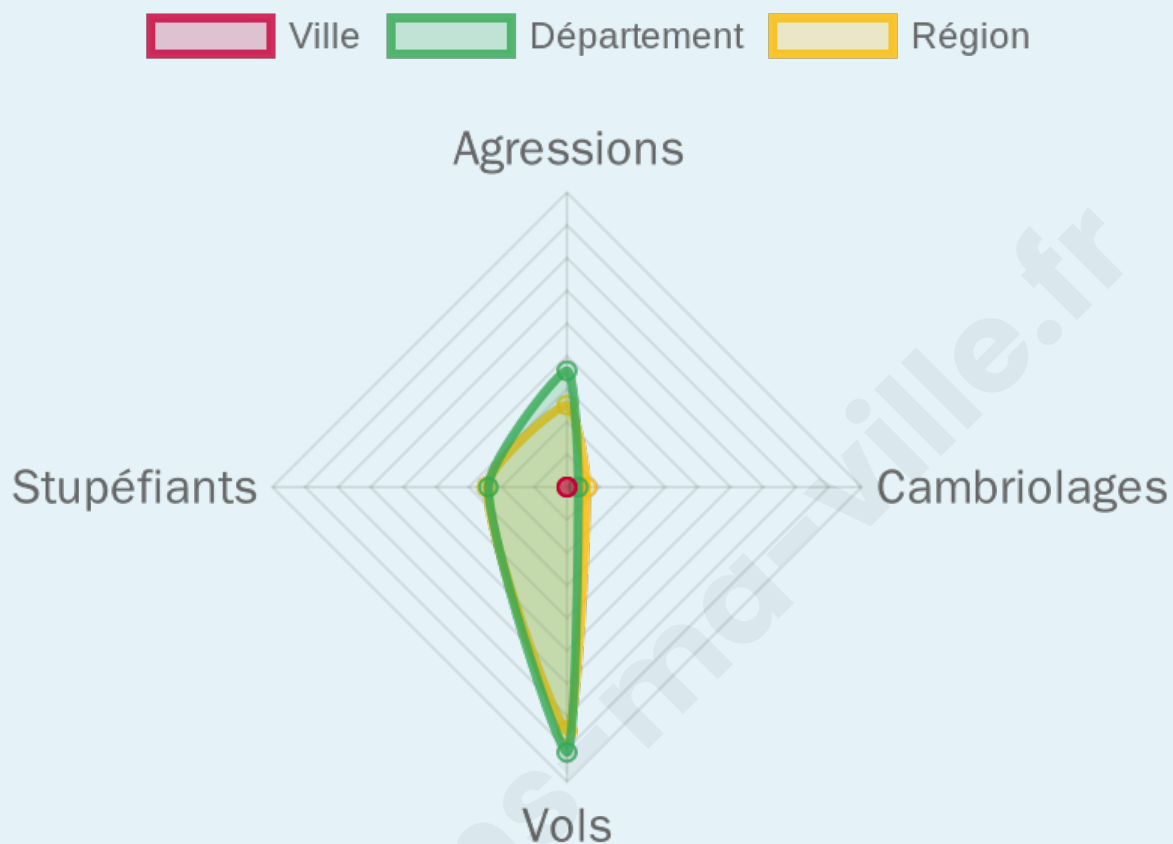
0

Evolution du nombre d'infractions



Pour comparer

(en proportion du nombre d'habitants)



Sources : Bases statistiques communale, départementale et régionale de la délinquance enregistrée par la police et la gendarmerie nationales selon les dernières parutions officielles de 2025 portant sur l'année 2024 ([data.gouv](https://data.gouv.fr)).

Agressions physiques / sexuelles : Violences sexuelles, coups et blessures volontaires intrafamiliaux, coups et blessures volontaires, autres coups, blessures volontaires et vols violents sans arme.

Cambriolages : Cambriolages de logements.

Vols : Vols avec armes, vols d'accessoires sur véhicules, vols dans les véhicules, vols de véhicules, vols sans violence contre des personnes, destructions, dégradations volontaires et escroqueries.

Stupéfiants : Trafic de stupéfiants dont (AFD) et usage de stupéfiants.

Services à la population



Commerce

Hypermarché	X Rougemont-le-Château 2km
Supermarché	X Masevaux-Niederbruck 6km
Superette	X Rougemont-le-Château 2km
Boulangerie	X Rougemont-le-Château 2km
Boucherie	X Rougemont-le-Château 2km
Restaurant	1
Garage	X Leval 2km
Station-service	X Menoncourt 6km
Banque	X Rougemont-le-Château 2km
La poste	X Lachapelle-sous-Rougemont 4km
Coiffeur	X Saint-Germain-le-Châtelet 2km
Tabac	X Rougemont-le-Château 2km
Bars / discothèque	X Masevaux-Niederbruck 7km
Bibliothèque	X Roppe 6km
Cinéma	X Belfort 11km
Vétérinaire	X Fontaine 6km



Santé

Pharmacie	X Rougemont-le-Château 2km
Hôpital	X Belfort 12km
Laboratoire d'analyses médicales	X Masevaux-Niederbruck 7km
Etablissement pour handicapé	X Rougemont-le-Château 4km
EHPA	X Rougemont-le-Château 2km
Médecin	X Rougemont-le-Château 1km
Dentiste	X Rougemont-le-Château 2km
Chirurgien	X Belfort 11km
Dermatologue	X Menoncourt 4km
Anesthésiste	X Belfort 11km
Gastro-entérologue	X Belfort 11km
Gynécologue	X Belfort 12km
Cancérologue	X 0km
Neurologue	X Belfort 12km
Ophtalmologue	X Belfort 11km
ORL	X Belfort 11km
Cardiologue	X Belfort 12km
Pédiatre	X Belfort 12km
Pneumologue	X Belfort 12km
Psychologue	X Giromagny 11km
Radiologue	X Angeot 3km
Rhumatologue	X Chèvremont 10km
Sage-femme	X Lauw 6km



Éducation

Crèche	X Anjoutey 3km
Ecole maternelle Public	X Rougemont-le-Château 2km
Ecole maternelle Privé	X Lutterbach 24km
Ecole primaire Public	X Saint-Germain-le-Châtelet 2km
Ecole primaire Privé	X Chèvremont 10km
Collège Public	X Rougemont-le-Château 2km
Collège Privé	X Chèvremont 10km
Lycée Public	X Masevaux-Niederbruck 6km
Lycée Privé	X Belfort 12km

Sources : Base Sirene des entreprises et de leurs établissements selon les dernières parutions officielles de 2025 portant sur l'année 2024 ([data.gouv](#)). Liste, localisation et tarifs des professionnels de santé selon les dernières parutions officielles de 2025 portant sur l'année 2024 ([opendatasoft](#)) et FINISS Extraction du Fichier des établissements selon les dernières parutions officielles de 2025 portant sur l'année 2024 ([data.gouv](#)). Adresse et géolocalisation des établissements d'enseignement du premier et second degrés selon les dernières parutions officielles de 2025 portant sur l'année 2024 ([data.education.gouv](#))

Villes autour de Romagny-sous-Rougemont

Ville	Habitants	Superficie	Pop densité	Pop active	Taux chômage	Revenu moyen	Prix immobilier
Rougemont-le-Château	1 487	16 km ²	93 h/km ²	46.3%	3.8%	23 550 €/an	1 347 €/m ²
Saint-Germain-le-Châtelet	654	3 km ²	218 h/km ²	49.1%	3.7%	25 030 €/an	1 740 €/m ²
Leval	250	6 km ²	42 h/km ²	46.4%	4%	21 690 €/an	1 518 €/m ²
Felon	222	4 km ²	56 h/km ²	52.3%	1.8%	27 660 €/an	1 704 €/m ²
Bourg-sous-Châtelet	115	0 km ²	115 h/km ²	41.7%	3.5%	28 570 €/an	NC
Anjoutey	611	7 km ²	87 h/km ²	46.2%	3.3%	25 280 €/an	1 513 €/m ²
Petitefontaine	193	3 km ²	64 h/km ²	43%	5.7%	25 440 €/an	1 694 €/m ²
Étueffont (1 avis)	1 393	12 km ²	116 h/km ²	47.5%	4.8%	24 440 €/an	1 471 €/m ²
Béthonvilliers (1 avis)	232	1 km ²	232 h/km ²	62.9%	4.3%	27 470 €/an	2 057 €/m ²
Lachapelle-sous-Rougemont	539	4 km ²	135 h/km ²	58.4%	5.8%	24 220 €/an	1 166 €/m ²
Grange	144	0 km ²	144 h/km ²	47.2%	3.5%	25 090 €/an	3 542 €/m ²
Angeot	354	6 km ²	59 h/km ²	51.7%	4%	26 920 €/an	1 760 €/m ²
Petitmagny	315	2 km ²	158 h/km ²	45.1%	4.1%	25 700 €/an	1 592 €/m ²
Lauw	887	4 km ²	222 h/km ²	49%	3.6%	24 060 €/an	NC
Larivière	282	4 km ²	71 h/km ²	49.6%	4.6%	24 250 €/an	1 949 €/m ²

bien-dans-ma-ville.fr



Vous aimez votre ville ? Notez-la !

Et faites-nous part de vos remarques constructives



Avec

BIEN dans ma **VILLE** 