



Version web

Ville de Rom

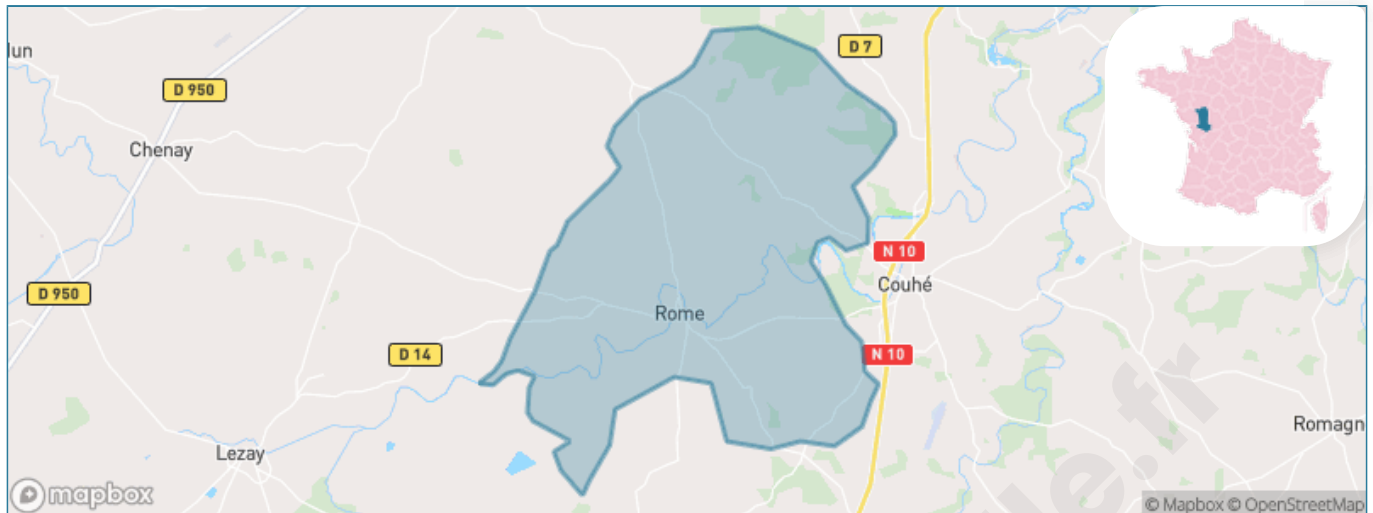
Présenté par

BIEN dans
ma **VILLE** 

Sommaire

Situation géographique	3
Statistiques sur la population	4
Evolution du nombre d'habitants	4
Tranche d'âge	5
0-14 ans	5
15-29 ans	5
30-44 ans	5
45-59 ans	5
60-74 ans	5
75-89 ans	5
90 ans et +	5
Activité professionnelle	5
Agriculteurs	5
Artisans, Commerçants	5
Cadres et sup.	5
Professions intermédiaires	5
Employé	5
Ouvrier	5
Retraité	5
Autres	5
Niveau de diplôme	6
Sans diplôme ou CEP	6
Brevet, BEPC, DNB	6
CAP-BEP ou équivalent	6
BAC ou équivalent	6
BAC+2	6
BAC+3 ou +4	6
BAC+5 ou plus	6
Composition des ménages	6
Couple sans enfant	6
Couple avec enfant(s)	6
Famille monoparentale	6
Colocation / Autre	6
Personnes seules	6
Profils électoraux	7
Premier tour	7
Sécurité	8
Evolution du nombre d'infractions	8
Pour comparer	9
Services à la population	10
Commerce	10
Éducation	10
Villes autour de Rom	12

Situation géographique



i Informations clés

- **Région** : Nouvelle-Aquitaine
- **Département** : Deux-Sèvres
- **Code postal** : 79120
- **Superficie** : 52 km²



Statistiques sur la population



Nombre d'habitants

802



Age moyen

46 ans



Pop active

45.5%



Taux chômage

8.1%



Pop densité

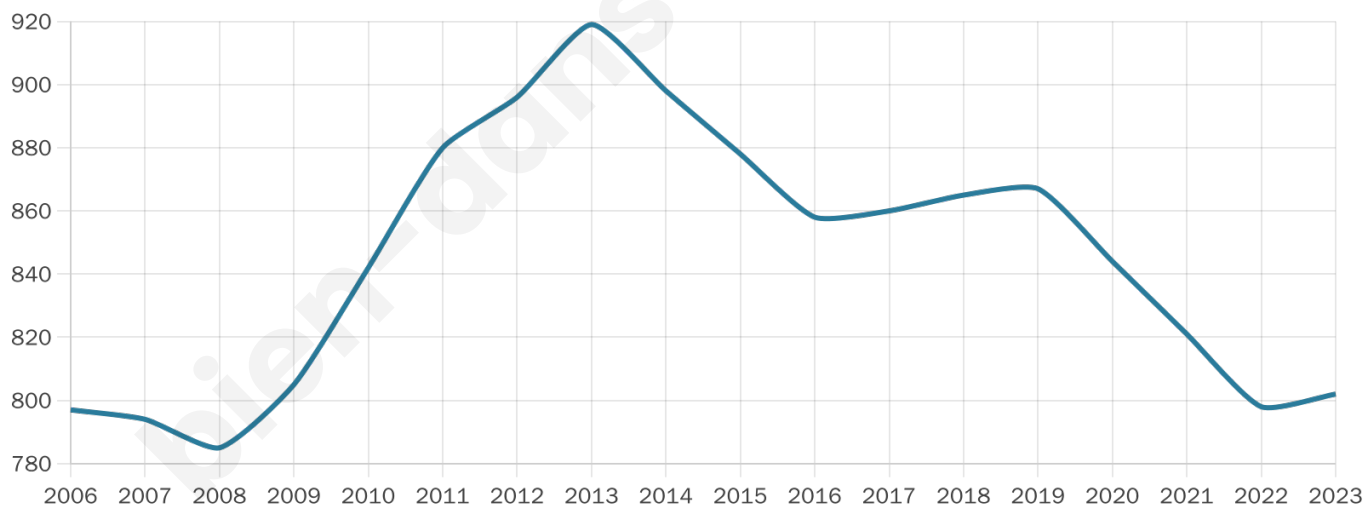
15 h/km²



Revenu moyen

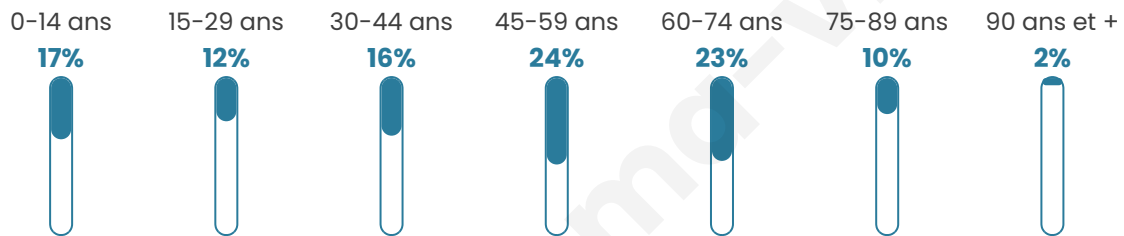
20 350 €/an

Evolution du nombre d'habitants

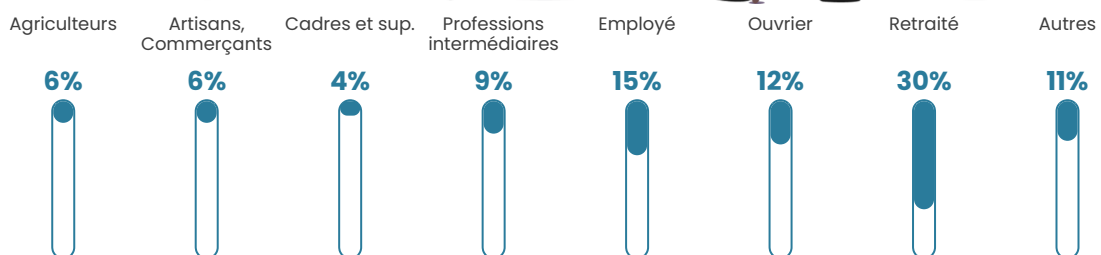


Sources : Institut national de la statistique et des études économiques (insee) selon Les dernières parutions officielles de 2024 portant sur les années 2020, 2021 et 2022.


Tranche d'âge




Activité professionnelle



Niveau de diplôme















Composition des ménages





Profils électoraux

Premier tour

	Marine LE PEN	29.86 %
	Emmanuel MACRON	28.05 %
	Jean-Luc MÉLENCHON	14.03 %
	Jean LASSALLE	6.11 %
	Éric ZEMMOUR	5.20 %
	Yannick JADOT	4.52 %
	Valérie PÉCRESE	3.17 %
	Fabien ROUSSEL	2.04 %
	Anne HIDALGO	2.04 %
	Nicolas DUPONT-AIGNAN	2.04 %
	Nathalie ARTHAUD	1.58 %
	Philippe POUTOU	1.36 %

Second tour

	Emmanuel MACRON	46,59 %
	Marine LE PEN	53,41 %

576 inscrits

Participation : 77.95%

Votes blancs : 5.12%

Votes nuls : 3.56%

576 inscrits

Participation : 78.3%

Votes blancs : 0.89%

Votes nuls : 1.11%

Sécurité



Agressions physiques / sexuelles

0



Cambriolages

0



Vols / dégradations

0



Stupéfiants

0

Evolution du nombre d'infractions



Pour comparer

(en proportion du nombre d'habitants)



Sources : Bases statistiques communale, départementale et régionale de la délinquance enregistrée par la police et la gendarmerie nationales selon les dernières parutions officielles de 2025 portant sur l'année 2024 ([data.gouv](https://data.gouv.fr)).

Agressions physiques / sexuelles : Violences sexuelles, coups et blessures volontaires intrafamiliaux, coups et blessures volontaires, autres coups, blessures volontaires et vols violents sans arme.

Cambriolages : Cambriolages de logements.

Vols : Vols avec armes, vols d'accessoires sur véhicules, vols dans les véhicules, vols de véhicules, vols sans violence contre des personnes, destructions, dégradations volontaires et escroqueries.

Stupéfiants : Trafic de stupéfiants dont (AFD) et usage de stupéfiants.

Services à la population



Commerce

Hypermarché	X <u>Lusignan</u> 14km
Supermarché	X <u>Valence-en-Poitou</u> 5km
Superette	X <u>Valence-en-Poitou</u> 9km
Boulangerie	X <u>Valence-en-Poitou</u> 5km
Boucherie	X <u>Lusignan</u> 15km
Restaurant	X <u>Valence-en-Poitou</u> 5km
Garage	2
Station-service	X <u>Valence-en-Poitou</u> 5km
Banque	X <u>Valence-en-Poitou</u> 5km
La poste	X <u>Valence-en-Poitou</u> 9km
Coiffeur	2
Tabac	X <u>Valence-en-Poitou</u> 5km
Bars / discothèque	2
Bibliothèque	X <u>Mellé</u> 22km
Cinéma	X <u>Civray</u> 22km
Vétérinaire	X <u>Valence-en-Poitou</u> 5km



Santé

Pharmacie	X <u>Valence-en-Poitou</u> 5km
Hôpital	X <u>Lusignan</u> 15km
Laboratoire d'analyses médicales	X <u>Mellé</u> 22km
Etablissement pour handicapé	X <u>Valence-en-Poitou</u> 5km
EHPA	X <u>Valence-en-Poitou</u> 5km
Médecin	X <u>Valence-en-Poitou</u> 5km
Dentiste	X <u>Valence-en-Poitou</u> 5km
Chirurgien	X <u>La Crèche</u> 33km
Dermatologue	X <u>Smarves</u> 30km
Anesthésiste	X <u>Poitiers</u> 35km
Gastro-entérologue	X <u>Saint-Coutant</u> 14km
Gynécologue	X <u>Saint-Coutant</u> 14km
Cancérologue	X <u>Poitiers</u> 35km
Neurologue	X <u>Rouillé</u> 15km
Ophthalmologue	X <u>Saint-Benoît</u> 35km
ORL	X <u>Saint-Coutant</u> 14km
Cardiologue	X <u>Mellé</u> 22km
Pédiatre	X <u>Poitiers</u> 35km
Pneumologue	X <u>Poitiers</u> 35km
Psychologue	X <u>Poitiers</u> 34km
Radiologue	X <u>Mellé</u> 22km
Rhumatologue	X <u>Saint-Benoît</u> 35km
Sage-femme	X <u>Chaunay</u> 11km



Éducation

Crèche	X <u>Valence-en-Poitou</u> 5km
Ecole maternelle Public	X <u>Valence-en-Poitou</u> 5km
Ecole maternelle Privé	X <u>Marsac</u> 64km
Ecole primaire Public	1
Ecole primaire Privé	X <u>Valence-en-Poitou</u> 5km
Collège Public	X <u>Valence-en-Poitou</u> 5km
Collège Privé	X <u>Valence-en-Poitou</u> 5km
Lycée Public	X <u>Rouillé</u> 12km

Sources : Base Sirene des entreprises et de leurs établissements selon les dernières parutions officielles de 2025 portant sur l'année 2024 ([data.gouv](#)). Liste, localisation et tarifs des professionnels de santé selon les dernières parutions officielles de 2025 portant sur l'année 2024 ([opendatasoft](#)) et FINESS Extraction du Fichier des établissements selon les dernières parutions officielles de 2025 portant sur l'année 2024 ([data.gouv](#)). Adresse et géolocalisation des établissements d'enseignement du premier et second degrés selon les dernières parutions officielles de 2025 portant sur l'année 2024 ([data.education.gouv](#))

bien-dans-ma-ville.fr

Villes autour de Rom

Ville	Habitants	Superficie	Pop densité	Pop active	Taux chômage	Revenu moyen	Prix immobilier
Messé	220	12 km ²	18 h/km ²	40.9%	6.4%	22 290 €/an	795 €/m ²
Valence-en-Poitou	4 325	83 km ²	52 h/km ²	44.4%	3.8%	21 060 €/an	927 €/m ²
Vançais	222	17 km ²	13 h/km ²	44.1%	6.3%	20 910 €/an	958 €/m ²
Vanzay	234	11 km ²	21 h/km ²	40.6%	4.7%	21 670 €/an	800 €/m ²
Saint-Sauvant	1 293	59 km ²	22 h/km ²	43.5%	4.2%	21 830 €/an	754 €/m ²
Sainte-Soline	343	25 km ²	14 h/km ²	42.6%	4.4%	18 950 €/an	1 233 €/m ²
Bruix (2 avis)	777	35 km ²	22 h/km ²	41.7%	5.3%	20 130 €/an	613 €/m ²
Pers (1 avis)	69	4 km ²	17 h/km ²	39.1%	4.3%	NC	553 €/m ²
Voulon	463	8 km ²	58 h/km ²	51%	3%	23 190 €/an	1 388 €/m ²
Lezay	2 024	45 km ²	45 h/km ²	35.4%	4.4%	20 560 €/an	977 €/m ²
Caunay	176	14 km ²	13 h/km ²	42.6%	2.3%	21 840 €/an	769 €/m ²
Chenay	461	21 km ²	22 h/km ²	44.7%	5.2%	20 020 €/an	639 €/m ²
Chaunay	1 194	38 km ²	31 h/km ²	41.5%	3.9%	19 980 €/an	1 129 €/m ²
Avon	63	12 km ²	5 h/km ²	46%	1.6%	NC	928 €/m ²
Clussais-la-Pommeraiie	562	31 km ²	18 h/km ²	43.6%	3.6%	19 970 €/an	1 167 €/m ²

bien-dans-ma-ville.fr



Vous aimez votre ville ? Notez-la !

Et faites-nous part de vos remarques constructives



Avec

BIEN dans ma **VILLE** 