



Version web

# Ville de Rognonas

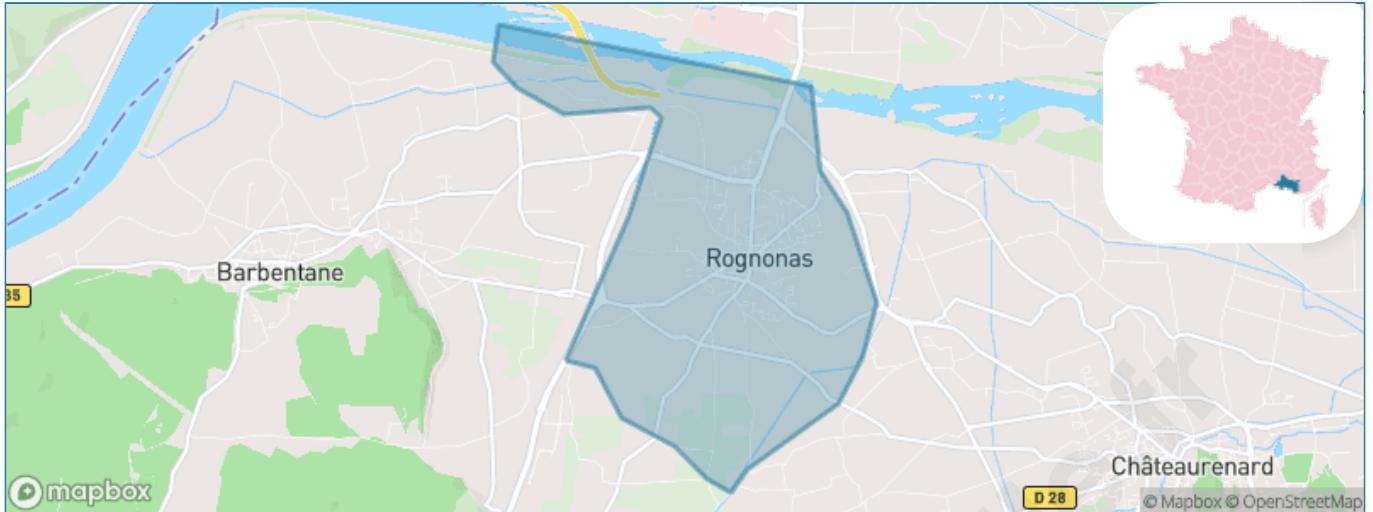
Présenté par

**BIEN** dans  
ma **VILLE** 

# Sommaire

Situation géographique .....	3
Statistiques sur la population .....	4
Evolution du nombre d'habitants .....	4
Tranche d'âge .....	5
0-14 ans .....	5
15-29 ans .....	5
30-44 ans .....	5
45-59 ans .....	5
60-74 ans .....	5
75-89 ans .....	5
90 ans et + .....	5
Activité professionnelle .....	5
Agriculteurs .....	5
Artisans, Commerçants .....	5
Cadres et sup. ....	5
Professions intermédiaires .....	5
Employé .....	5
Ouvrier .....	5
Retraité .....	5
Autres .....	5
Niveau de diplôme .....	6
Sans diplôme ou CEP .....	6
Brevet, BEPC, DNB .....	6
CAP-BEP ou équivalent .....	6
BAC ou équivalent .....	6
BAC+2 .....	6
BAC+3 ou +4 .....	6
BAC+5 ou plus .....	6
Composition des ménages .....	6
Couple sans enfant .....	6
Couple avec enfant(s) .....	6
Famille monoparentale .....	6
Colocation / Autre .....	6
Personnes seules .....	6
Profil électoraux .....	7
Premier tour .....	7
Sécurité .....	8
Evolution du nombre d'infractions .....	8
Pour comparer .....	9
Services à la population .....	10
Commerce .....	10
Éducation .....	10
Villes autour de Rognonas .....	11
Avis sur la ville de Rognonas .....	12
Moyenne par critère .....	12
Villes autour de Rognonas .....	12
Répartition des avis par note .....	12
Répartition des avis par note .....	12

# Situation géographique



## i Informations clés

- **Région** : Provence-Alpes-Côte d'Azur
- **Département** : Bouches-du-Rhône
- **Code postal** : 13870
- **Superficie** : 9 km<sup>2</sup>



# Statistiques sur la population



Nombre d'habitants

**4 261**



Age moyen

**45 ans**



Pop active

**44.2%**



Taux chômage

**7.1%**



Pop densité

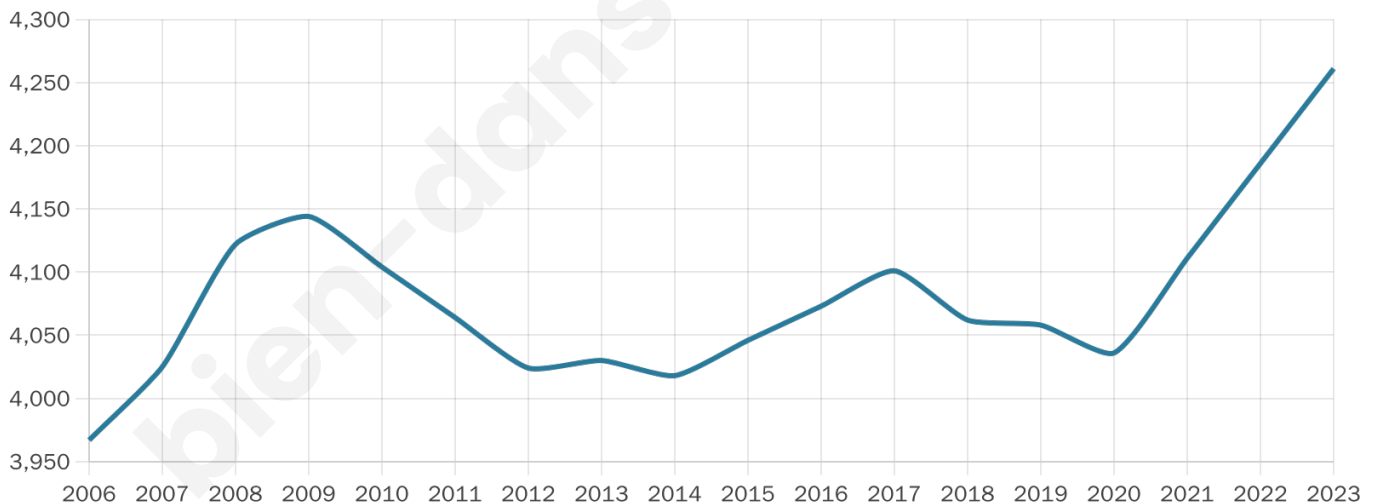
**473 h/km<sup>2</sup>**



Revenu moyen

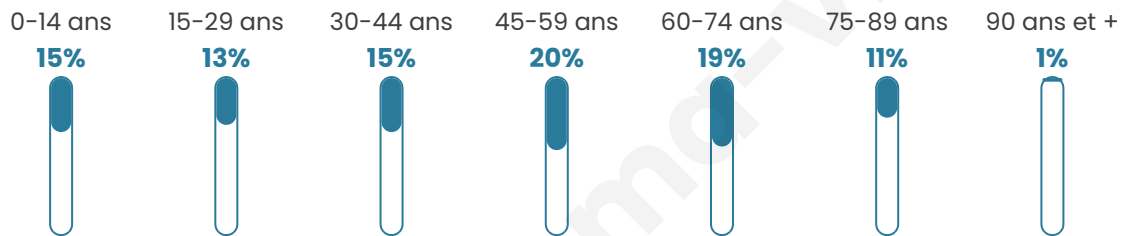
**23 980 €/an**

## Evolution du nombre d'habitants

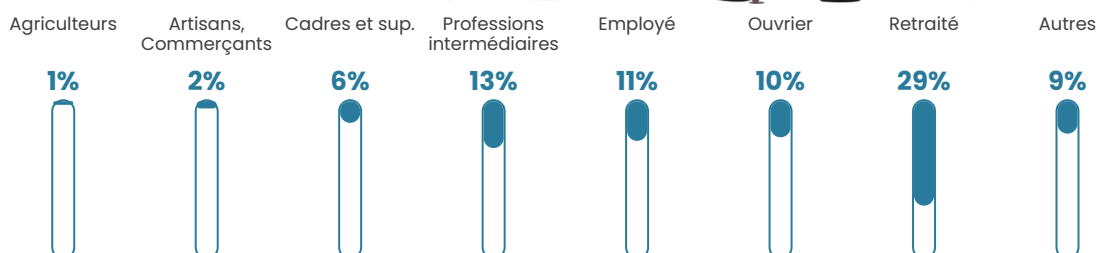


Sources : Institut national de la statistique et des études économiques (insee) selon Les dernières parutions officielles de 2024 portant sur les années 2020, 2021 et 2022.


## Tranche d'âge




## Activité professionnelle



## Niveau de diplôme



## Composition des ménages



# Profils électoraux

## Premier tour

	Marine LE PEN	30.00 %
	Emmanuel MACRON	23.91 %
	Jean-Luc MÉLENCHON	13.07 %
	Éric ZEMMOUR	12.84 %
	Valérie PÉCRESSE	5.67 %
	Jean LASSALLE	4.25 %
	Yannick JADOT	4.14 %
	Nicolas DUPONT-AIGNAN	2.53 %
	Fabien ROUSSEL	1.57 %
	Anne HIDALGO	1.53 %
	Philippe POUTOU	0.31 %
	Nathalie ARTHAUD	0.19 %



### 3 293 inscrits

Participation : 80.99%

Votes blancs : 1.54%

Votes nuls : 0.60%

## Second tour

	Emmanuel MACRON	46,14 %
	Marine LE PEN	53,86 %

### 3 294 inscrits

Participation : 81.42%

Votes blancs : 6.3%

Votes nuls : 1.9%

# Sécurité



Agressions physiques / sexuelles

**6**



Cambriolages

**32**



Vols / dégradations

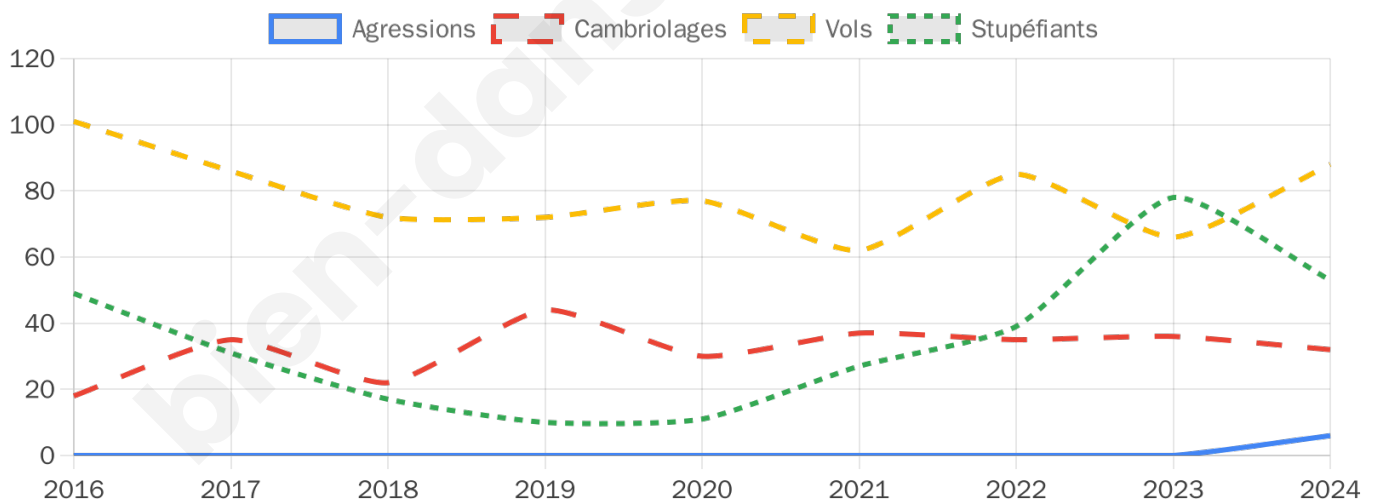
**88**



Stupéfiants

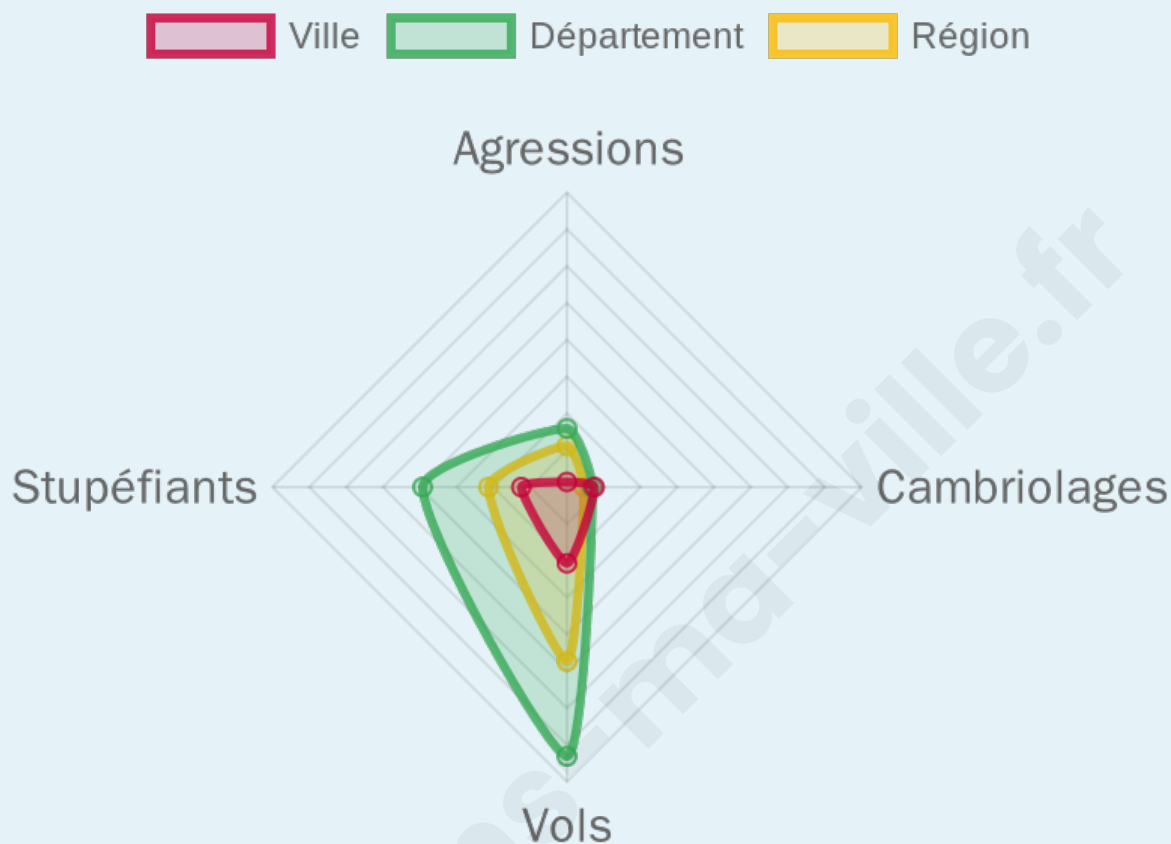
**53**

## Evolution du nombre d'infractions



## Pour comparer

(en proportion du nombre d'habitants)



Sources : Bases statistiques communale, départementale et régionale de la délinquance enregistrée par la police et la gendarmerie nationales selon les dernières parutions officielles de 2025 portant sur l'année 2024 ([data.gouv](https://data.gouv.fr)).

Agressions physiques / sexuelles : Violences sexuelles, coups et blessures volontaires intrafamiliaux, coups et blessures volontaires, autres coups, blessures volontaires et vols violents sans arme.

Cambriolages : Cambriolages de logements.

Vols : Vols avec armes, vols d'accessoires sur véhicules, vols dans les véhicules, vols de véhicules, vols sans violence contre des personnes, destructions, dégradations volontaires et escroqueries.

Stupéfiants : Trafic de stupéfiants dont (AFD) et usage de stupéfiants.

# Services à la population



## Commerce

Hypermarché	X <a href="#">Avignon</a> 3km
Supermarché	1
Superette	1
Boulangerie	3
Boucherie	X <a href="#">Avignon</a> 2km
Restaurant	4
Garage	17
Station-service	2
Banque	3
La poste	2
Coiffeur	6
Tabac	X <a href="#">Avignon</a> 3km
Bars / discothèque	4
Bibliothèque	X <a href="#">Avignon</a> 3km
Cinéma	X <a href="#">Avignon</a> 4km
Vétérinaire	X <a href="#">Barbentane</a> 2km



## Santé

Pharmacie	1
Hôpital	X <a href="#">Avignon</a> 2km
Laboratoire d'analyses médicales	1
Etablissement pour handicapé	X <a href="#">Avignon</a> 2km
EHPA	1
Médecin	4
Dentiste	1
Chirurgien	X <a href="#">Avignon</a> 2km
Dermatologue	1
Anesthésiste	X <a href="#">Avignon</a> 2km
Gastro-entérologue	X <a href="#">Avignon</a> 2km
Gynécologue	X <a href="#">Avignon</a> 4km
Cancérologue	X <a href="#">Nîmes</a> 39km
Neurologue	X <a href="#">Avignon</a> 3km
Ophthalmologue	X <a href="#">Avignon</a> 3km
ORL	X <a href="#">Avignon</a> 4km
Cardiologue	X <a href="#">Avignon</a> 2km
Pédiatre	X <a href="#">Châteaurenard</a> 5km
Pneumologue	X <a href="#">Avignon</a> 3km
Psychologue	X <a href="#">Avignon</a> 3km
Radiologue	X <a href="#">Avignon</a> 2km
Rhumatologue	X <a href="#">Avignon</a> 3km
Sage-femme	X <a href="#">Châteaurenard</a> 5km



## Éducation

Crèche	1
Ecole maternelle Public	1
Ecole maternelle Privé	X <a href="#">Vaison-la-Romaine</a> 44km
Ecole primaire Public	1
Ecole primaire Privé	1
Collège Public	X <a href="#">Avignon</a> 4km
Collège Privé	1
Lycée Public	X <a href="#">Avignon</a> 3km
Lycée Privé	X <a href="#">Avignon</a> 5km

Sources : Base Sirene des entreprises et de leurs établissements selon les dernières parutions officielles de 2025 portant sur l'année 2024 ([data.gouv](#)). Liste, localisation et tarifs des professionnels de santé selon les dernières parutions officielles de 2025 portant sur l'année 2024 ([opendatasoft](#)) et FINISS Extraction du Fichier des établissements selon les dernières parutions officielles de 2025 portant sur l'année 2024 ([data.gouv](#)). Adresse et géolocalisation des établissements d'enseignement du premier et second degrés selon les dernières parutions officielles de 2025 portant sur l'année 2024 ([data.education.gouv](#))

## Villes autour de Rognonas

Ville	Habitants	Superficie	Pop densité	Pop active	Taux chômage	Revenu moyen	Prix immobilier
Barbentane (6 avis)	4 266	27 km <sup>2</sup>	158 h/km <sup>2</sup>	45.3%	5%	24 120 €/an	2 564 €/m <sup>2</sup>
Châteaurenard (4 avis)	16 545	35 km <sup>2</sup>	473 h/km <sup>2</sup>	47.7%	5.9%	21 440 €/an	2 612 €/m <sup>2</sup>
Avignon (227 avis)	92 188	64 km <sup>2</sup>	1 440 h/km <sup>2</sup>	40.7%	8.7%	17 690 €/an	2 127 €/m <sup>2</sup>
Graveson (2 avis)	4 698	23 km <sup>2</sup>	204 h/km <sup>2</sup>	50.4%	4.6%	23 070 €/an	2 730 €/m <sup>2</sup>
Les Angles (3 avis)	8 908	17 km <sup>2</sup>	524 h/km <sup>2</sup>	40.5%	4.9%	25 410 €/an	2 719 €/m <sup>2</sup>
Villeneuve-lès-Avignon (8 avis)	13 148	18 km <sup>2</sup>	730 h/km <sup>2</sup>	39.4%	3.4%	27 590 €/an	3 032 €/m <sup>2</sup>
Maillane (1 avis)	2 775	16 km <sup>2</sup>	173 h/km <sup>2</sup>	48.2%	4.6%	24 450 €/an	2 642 €/m <sup>2</sup>
Eyragues (2 avis)	4 298	20 km <sup>2</sup>	215 h/km <sup>2</sup>	46.5%	4%	23 990 €/an	2 850 €/m <sup>2</sup>
Le Pontet (7 avis)	18 386	10 km <sup>2</sup>	1 839 h/km <sup>2</sup>	40%	6.5%	19 590 €/an	1 748 €/m <sup>2</sup>
Noves (4 avis)	6 080	27 km <sup>2</sup>	225 h/km <sup>2</sup>	46.4%	5.1%	23 320 €/an	3 110 €/m <sup>2</sup>
Aramon (1 avis)	4 081	31 km <sup>2</sup>	132 h/km <sup>2</sup>	45.2%	5.3%	22 560 €/an	2 244 €/m <sup>2</sup>
Morières-lès-Avignon (9 avis)	9 019	10 km <sup>2</sup>	902 h/km <sup>2</sup>	44.6%	4.8%	23 300 €/an	2 316 €/m <sup>2</sup>
Saze	2 096	12 km <sup>2</sup>	175 h/km <sup>2</sup>	48.7%	5.2%	24 560 €/an	2 476 €/m <sup>2</sup>
Boulbon (2 avis)	1 543	19 km <sup>2</sup>	81 h/km <sup>2</sup>	44.7%	5.4%	24 490 €/an	2 600 €/m <sup>2</sup>
Pujaut (11 avis)	3 982	23 km <sup>2</sup>	173 h/km <sup>2</sup>	44.8%	3.8%	27 310 €/an	2 746 €/m <sup>2</sup>

# Avis sur la ville de Rognonas



## Moyenne par critère



## Villes autour de Rognonas

Ville	Note globale	Sécurité	Éducation	Sport Loisir	Environnement	Vie pratique
Barbentane (6 avis)	3.4	3.5	3.8	3.0	<b>4.2</b>	2.7
Châteaurenard (4 avis)	3.9	3.5	3.5	<b>4.0</b>	<b>4.3</b>	<b>4.0</b>
Avignon (227 avis)	2.3	1.6	2.7	2.9	2.1	2.4
Graveson (2 avis)	3.4	3.0	<b>4.0</b>	3.5	<b>4.0</b>	2.5
Les Angles (3 avis)	<b>4.4</b>	<b>4.0</b>	<b>4.3</b>	<b>4.0</b>	<b>4.7</b>	<b>5.0</b>
Villeneuve-lès-Avignon (8 avis)	3.8	3.4	3.6	3.9	<b>4.0</b>	3.9
Maillane (1 avis)	<b>4.4</b>	<b>5.0</b>	<b>4.0</b>	<b>5.0</b>	<b>4.0</b>	<b>4.0</b>
Eyragues (2 avis)	<b>4.1</b>	<b>4.0</b>	<b>4.0</b>	<b>4.5</b>	<b>4.5</b>	3.5
Le Pontet (7 avis)	3.5	3.9	3.6	3.7	3.0	3.3
Noves (4 avis)	3.8	3.5	<b>4.0</b>	3.8	<b>4.0</b>	3.5
Aramon (1 avis)	<b>1.4</b>	<b>1.0</b>	<b>4.0</b>	<b>1.0</b>	<b>0.0</b>	<b>1.0</b>
Morières-lès-Avignon (9 avis)	3.0	2.8	3.3	3.2	2.6	3.2
Saze	-	-	-	-	-	-
Boulbon (2 avis)	<b>4.1</b>	3.0	<b>5.0</b>	2.5	<b>5.0</b>	<b>5.0</b>
Pujaut (11 avis)	2.4	2.5	3.2	2.6	<b>1.3</b>	2.5



# **Vous aimez votre ville ? Notez-la !**

Et faites-nous part de vos remarques constructives



Avec

**BIEN** dans ma **VILLE** 