



Version web

Ville de Rodelle

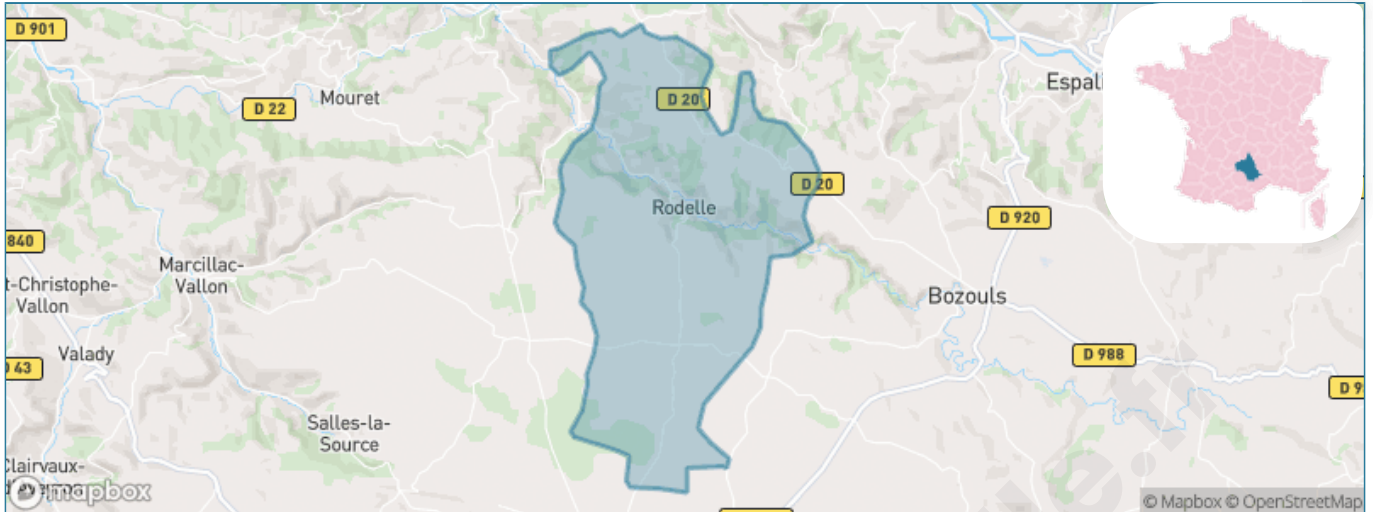
Présenté par

BIEN dans
ma **VILLE** 

Sommaire

Situation géographique	3
Statistiques sur la population	4
Evolution du nombre d'habitants	4
Tranche d'âge	5
0-14 ans	5
15-29 ans	5
30-44 ans	5
45-59 ans	5
60-74 ans	5
75-89 ans	5
90 ans et +	5
Activité professionnelle	5
Agriculteurs	5
Artisans, Commerçants	5
Cadres et sup.	5
Professions intermédiaires	5
Employé	5
Ouvrier	5
Retraité	5
Autres	5
Niveau de diplôme	6
Sans diplôme ou CEP	6
Brevet, BEPC, DNB	6
CAP-BEP ou équivalent	6
BAC ou équivalent	6
BAC+2	6
BAC+3 ou +4	6
BAC+5 ou plus	6
Composition des ménages	6
Couple sans enfant	6
Couple avec enfant(s)	6
Famille monoparentale	6
Colocation / Autre	6
Personnes seules	6
Profils électoraux	7
Premier tour	7
Sécurité	8
Evolution du nombre d'infractions	8
Pour comparer	9
Services à la population	10
Commerce	10
Éducation	10
Villes autour de Rodelle	11

Situation géographique



i Informations clés

- **Région** : Occitanie
- **Département** : Aveyron
- **Code postal** : 12340
- **Superficie** : 53 km²



AVEYRON



LE DÉPARTEMENT

Statistiques sur la population



Nombre d'habitants

1 122



Age moyen

42 ans



Pop active

48.4%



Taux chômage

3.8%



Pop densité

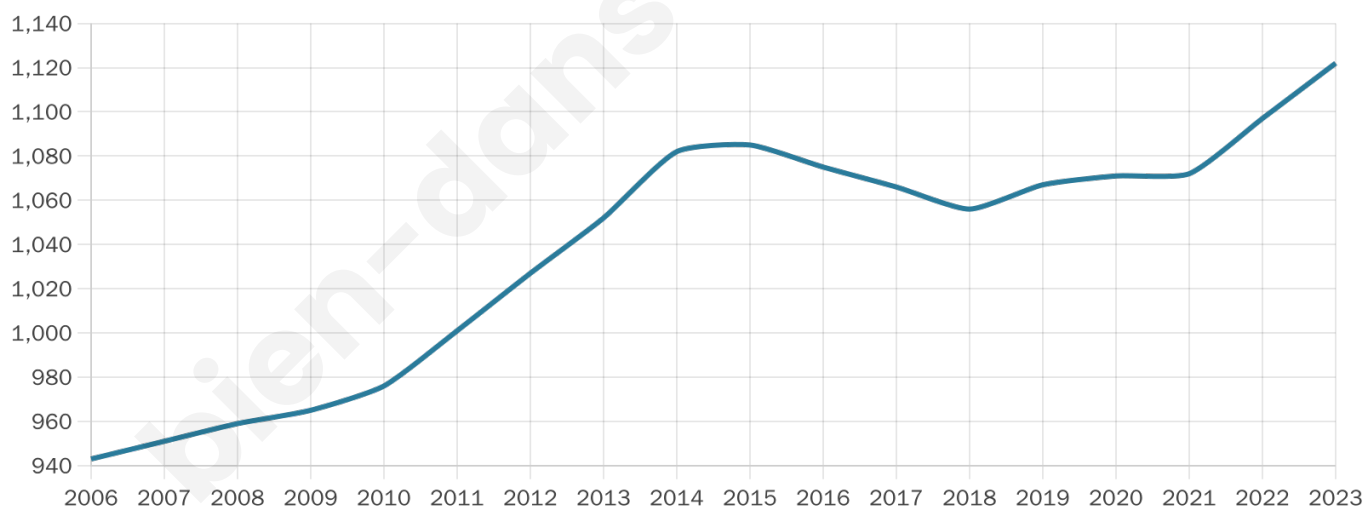
21 h/km²



Revenu moyen

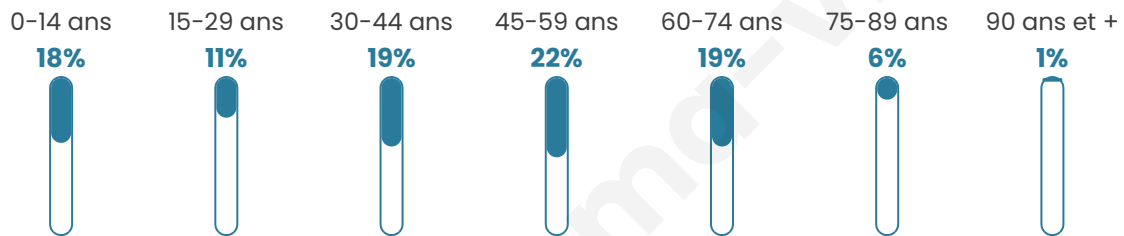
26 370 €/an

Evolution du nombre d'habitants

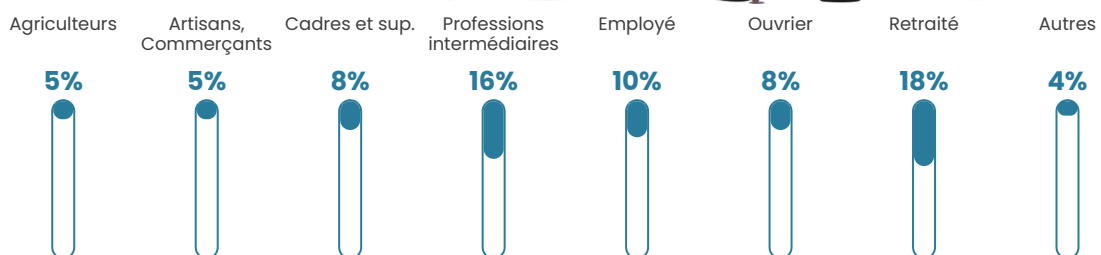


Sources : Institut national de la statistique et des études économiques (insee) selon Les dernières parutions officielles de 2024 portant sur les années 2020, 2021 et 2022.


Tranche d'âge




Activité professionnelle



Niveau de diplôme















Composition des ménages



Profils électoraux

Premier tour

	Emmanuel MACRON	32.39 %
	Marine LE PEN	17.54 %
	Jean-Luc MÉLENCHON	15.25 %
	Jean LASSALLE	10.53 %
	Valérie PÉCRESSÉ	7.29 %
	Éric ZEMMOUR	6.75 %
	Yannick JADOT	3.64 %
	Anne HIDALGO	2.16 %
	Nicolas DUPONT- AIGNAN	2.02 %
	Fabien ROUSSEL	1.75 %
	Nathalie ARTHAUD	0.40 %
	Philippe POUTOU	0.27 %



907 inscrits

Participation : 84.34%

Votes blancs : 2.48%

Votes nuls : 0.65%

Second tour

	Emmanuel MACRON	66,61 %
	Marine LE PEN	33,39 %

907 inscrits

Participation : 80.04%

Votes blancs : 8.68%

Votes nuls : 2.62%

Sécurité



Agressions physiques / sexuelles

0



Cambriolages

0



Vols / dégradations

0



Stupéfiants

0

Evolution du nombre d'infractions



Pour comparer

(en proportion du nombre d'habitants)



Sources : Bases statistiques communale, départementale et régionale de la délinquance enregistrée par la police et la gendarmerie nationales selon les dernières parutions officielles de 2025 portant sur l'année 2024 ([data.gouv](https://data.gouv.fr)).

Agressions physiques / sexuelles : Violences sexuelles, coups et blessures volontaires intrafamiliaux, coups et blessures volontaires, autres coups, blessures volontaires et vols violents sans arme.

Cambriolages : Cambriolages de logements.

Vols : Vols avec armes, vols d'accessoires sur véhicules, vols dans les véhicules, vols de véhicules, vols sans violence contre des personnes, destructions, dégradations volontaires et escroqueries.

Stupéfiants : Trafic de stupéfiants dont (AFD) et usage de stupéfiants.

Services à la population



Commerce

Hypermarché	X Decazeville 29km
Supermarché	X Bozouls 9km
Superette	X Villecomtal 7km
Boulangerie	X Bozouls 6km
Boucherie	X Villecomtal 7km
Restaurant	2
Garage	1
Station-service	X Bozouls 8km
Banque	X Bozouls 8km
La poste	X Sébazac-Concourès 8km
Coiffeur	1
Tabac	X Montrozier 12km
Bars / discothèque	2
Bibliothèque	X Espalion 12km
Cinéma	X Espalion 12km
Vétérinaire	X Bozouls 9km



Santé

Pharmacie	X Villecomtal 7km
Hôpital	X Rodez 15km
Laboratoire d'analyses médicales	X Espalion 13km
Etablissement pour handicapé	X Sébazac-Concourès 9km
EHPA	X Bozouls 9km
Médecin	X Villecomtal 7km
Dentiste	X Bozouls 9km
Chirurgien	X Espalion 13km
Dermatologue	X Rodez 15km
Anesthésiste	X Aurillac 48km
Gastro-entérologue	X Rodez 15km
Gynécologue	X Decazeville 30km
Cancérologue	X Aurillac 50km
Neurologue	X Rodez 15km
Ophthalmologue	X Rodez 15km
ORL	X Rodez 15km
Cardiologue	X Rodez 14km
Pédiatre	X Rodez 14km
Pneumologue	X Rodez 15km
Psychologue	X Espalion 13km
Radiologue	X Onet-le-Château 13km
Rhumatologue	X Rodez 15km
Sage-femme	X Sébazac-Concourès 8km



Éducation

Crèche	1
Ecole maternelle Public	X Sébazac-Concourès 10km
Ecole maternelle Privé	X Espalion 12km
Ecole primaire Public	1
Ecole primaire Privé	X Villecomtal 7km
Collège Public	X Marcillac-Vallon 12km
Collège Privé	X Onet-le-Château 11km
Lycée Public	X Rodez 14km
Lycée Privé	X Espalion 13km

Sources : Base Sirene des entreprises et de leurs établissements selon les dernières parutions officielles de 2025 portant sur l'année 2024 ([data.gouv](#)). Liste, localisation et tarifs des professionnels de santé selon les dernières parutions officielles de 2025 portant sur l'année 2024 ([opendatasoft](#)) et FINISS Extraction du Fichier des établissements selon les dernières parutions officielles de 2025 portant sur l'année 2024 ([data.gouv](#)). Adresse et géolocalisation des établissements d'enseignement du premier et second degrés selon les dernières parutions officielles de 2025 portant sur l'année 2024 ([data.education.gouv](#))

Villes autour de Rodelle

Ville	Habitants	Superficie	Pop densité	Pop active	Taux chômage	Revenu moyen	Prix immobilier
Muret-le-Château	350	15 km ²	23 h/km ²	51.1%	2.3%	23 030 €/an	902 €/m ²
Villecomtal	430	14 km ²	31 h/km ²	47.2%	5.6%	21 810 €/an	1 517 €/m ²
Sébazac	538	25 km ²	22 h/km ²	41.3%	1.9%	19 700 €/an	1 168 €/m ²
Sébazac-Concourès (1 avis)	3 234	25 km ²	129 h/km ²	46.6%	2.1%	25 330 €/an	2 125 €/m ²
Bozouls (2 avis)	3 001	69 km ²	43 h/km ²	46.9%	1.9%	23 480 €/an	2 199 €/m ²
Bessuéjols	222	11 km ²	20 h/km ²	47.3%	3.2%	22 840 €/an	1 202 €/m ²
Mouret (1 avis)	560	31 km ²	18 h/km ²	48%	3.2%	22 420 €/an	1 009 €/m ²
Estaing (1 avis)	502	17 km ²	30 h/km ²	39.8%	4.4%	22 060 €/an	625 €/m ²
Salles-la-Source	2 333	78 km ²	30 h/km ²	44.4%	2.3%	25 940 €/an	1 477 €/m ²
Pruines	289	18 km ²	16 h/km ²	48.4%	4.5%	19 420 €/an	1 037 €/m ²
Campucac	449	19 km ²	24 h/km ²	46.8%	4.2%	21 670 €/an	1 733 €/m ²
Saint-Félix-de-Lunel (1 avis)	387	19 km ²	20 h/km ²	33.9%	2.1%	19 180 €/an	598 €/m ²
Coubisou	462	31 km ²	15 h/km ²	49.1%	4.1%	21 540 €/an	1 566 €/m ²
Marcillac-Vallon (4 avis)	1 711	14 km ²	122 h/km ²	42.4%	3.4%	23 410 €/an	1 481 €/m ²
Espalion (4 avis)	4 605	36 km ²	128 h/km ²	40.7%	2.6%	21 900 €/an	1 419 €/m ²

bien-dans-ma-ville.fr



Vous aimez votre ville ? Notez-la !

Et faites-nous part de vos remarques constructives



Avec

BIEN dans
ma **VILLE** 