



Version web

Ville de Rocourt-Saint-Martin

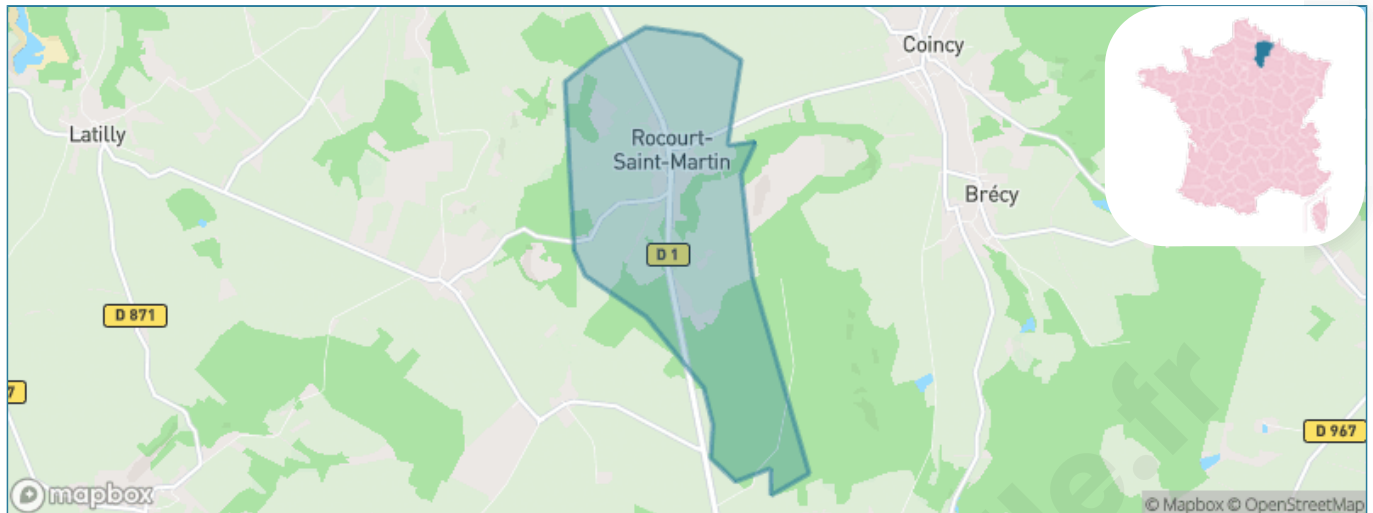
Présenté par

BIEN dans ma **VILLE** 

Sommaire

Situation géographique	3
Statistiques sur la population	4
Evolution du nombre d'habitants	4
Tranche d'âge	5
<i>0-14 ans</i>	5
<i>15-29 ans</i>	5
<i>30-44 ans</i>	5
<i>45-59 ans</i>	5
<i>60-74 ans</i>	5
<i>75-89 ans</i>	5
<i>90 ans et +</i>	5
Activité professionnelle	5
<i>Agriculteurs</i>	5
<i>Artisans, Commerçants</i>	5
<i>Cadres et sup.</i>	5
<i>Professions intermédiaires</i>	5
<i>Employé</i>	5
<i>Ouvrier</i>	5
<i>Retraité</i>	5
<i>Autres</i>	5
Niveau de diplôme	6
<i>Sans diplôme ou CEP</i>	6
<i>Brevet, BEPC, DNB</i>	6
<i>CAP-BEP ou équivalent</i>	6
<i>BAC ou équivalent</i>	6
<i>BAC+2</i>	6
<i>BAC+3 ou +4</i>	6
<i>BAC+5 ou plus</i>	6
Composition des ménages	6
<i>Couple sans enfant</i>	6
<i>Couple avec enfant(s)</i>	6
<i>Famille monoparentale</i>	6
<i>Colocation / Autre</i>	6
<i>Personnes seules</i>	6
Profils électoraux	7
<i>Premier tour</i>	7
Sécurité	8
<i>Evolution du nombre d'infractions</i>	8
<i>Pour comparer</i>	9
Services à la population	10
<i>Commerce</i>	10
<i>Éducation</i>	10
<i>Villes autour de Rocourt-Saint-Martin</i>	12

Situation géographique



i Informations clés

- **Région** : Hauts-de-France
- **Département** : Aisne
- **Code postal** : 02210
- **Superficie** : 5 km²



Statistiques sur la population



Nombre d'habitants

299



Age moyen

37 ans



Pop active

50.8%



Taux chômage

8.4%



Pop densité

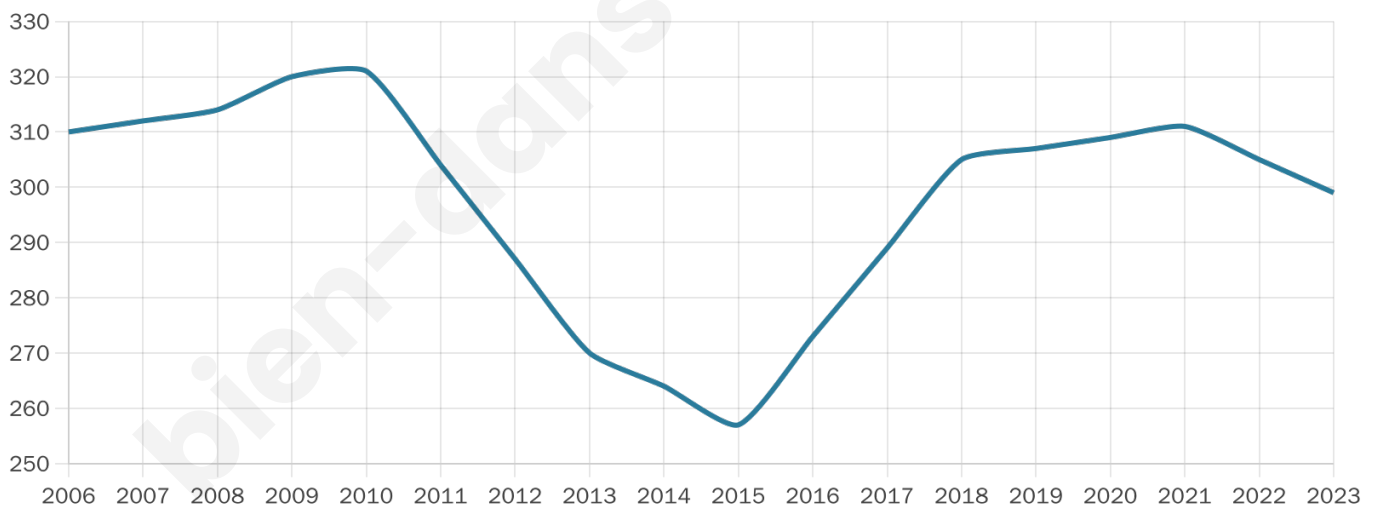
60 h/km²



Revenu moyen

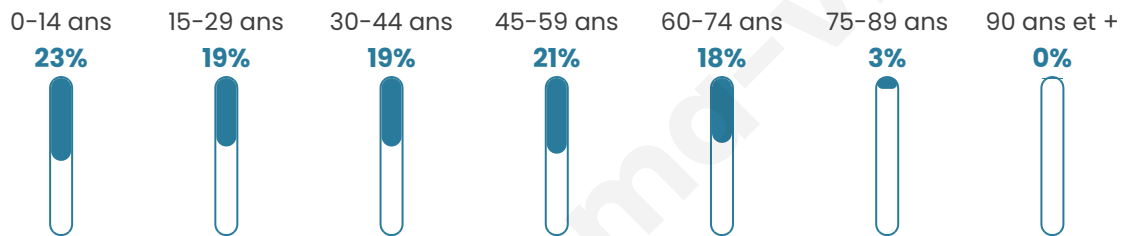
23 190 €/an

Evolution du nombre d'habitants

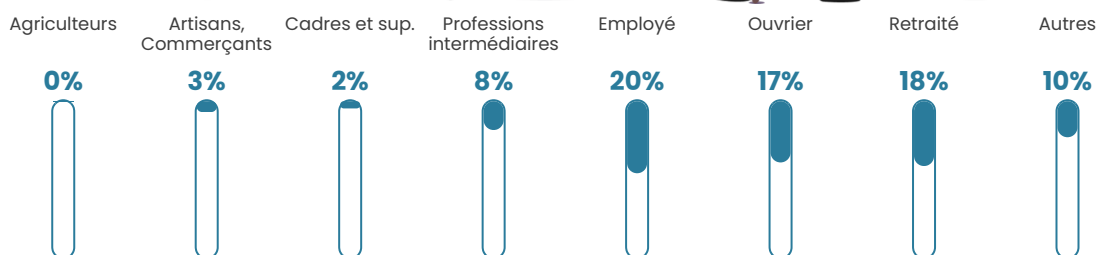


Sources : Institut national de la statistique et des études économiques (insee) selon Les dernières parutions officielles de 2024 portant sur les années 2020, 2021 et 2022.

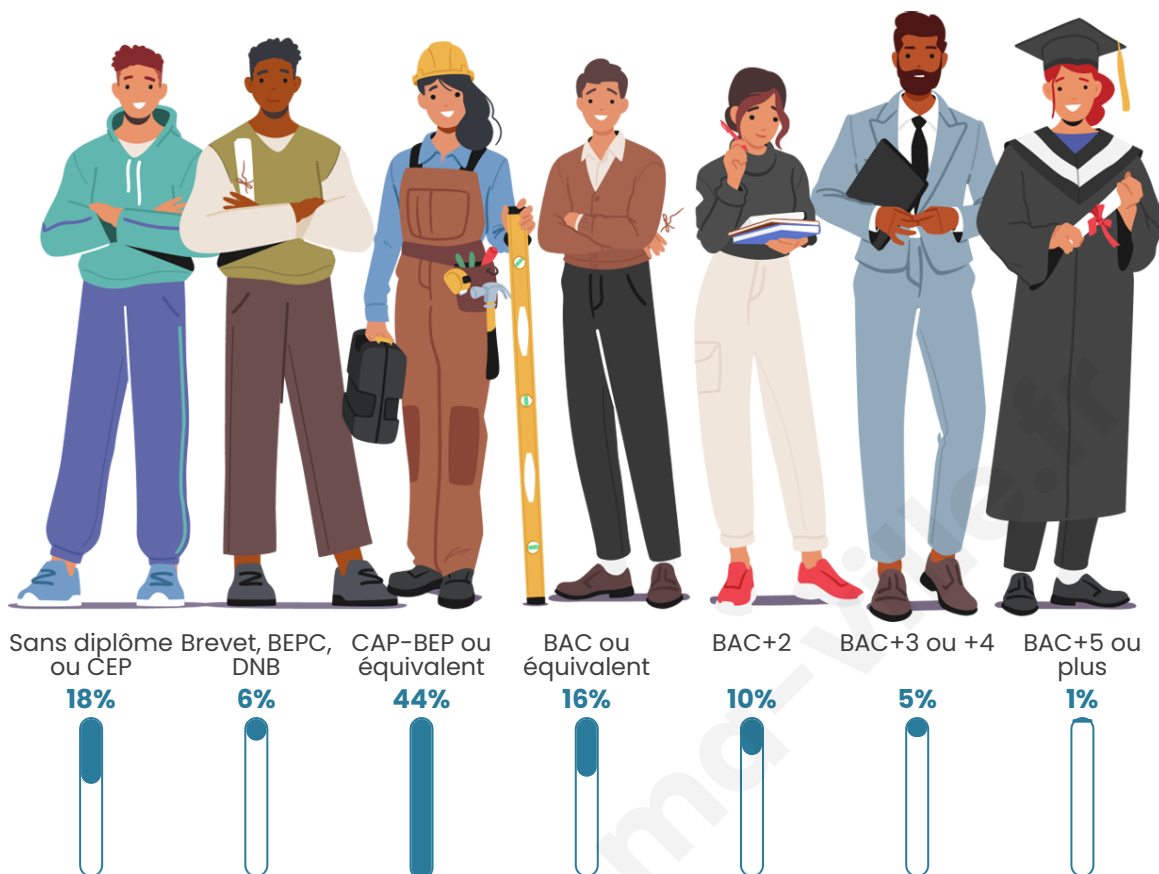
Tranche d'âge




Activité professionnelle



Niveau de diplôme




Composition des ménages



Profils électoraux

Premier tour

	Marine LE PEN	43.56 %
	Jean-Luc MÉLENCHON	17.79 %
	Emmanuel MACRON	15.95 %
	Éric ZEMMOUR	7.98 %
	Valérie PÉCRESSE	7.98 %
	Jean LASSALLE	3.68 %
	Yannick JADOT	1.84 %
	Fabien ROUSSEL	0.61 %
	Nicolas DUPONT-AIGNAN	0.61 %
	Nathalie ARTHAUD	0.00 %
	Anne HIDALGO	0.00 %
	Philippe POUTOU	0.00 %



253 inscrits

Participation : 65.61%

Votes blancs : 0.60%

Votes nuls : 1.20%

Second tour

	Emmanuel MACRON	28,57 %
	Marine LE PEN	71,43 %

253 inscrits

Participation : 66.8%

Votes blancs : 3.55%

Votes nuls : 5.33%

Sécurité



Agressions physiques / sexuelles

0



Cambriolages

0



Vols / dégradations

0



Stupéfiants

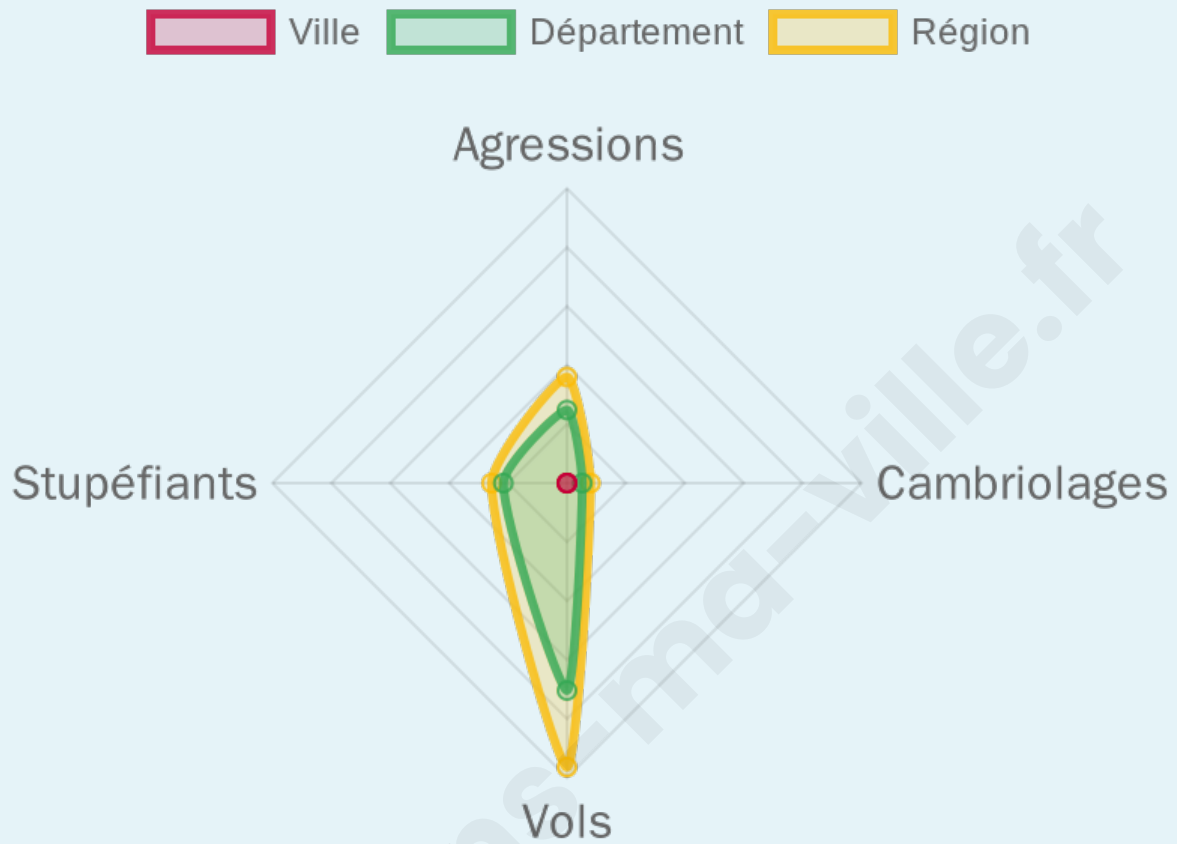
0

Evolution du nombre d'infractions



Pour comparer

(en proportion du nombre d'habitants)



Sources : Bases statistiques communale, départementale et régionale de la délinquance enregistrée par la police et la gendarmerie nationales selon les dernières parutions officielles de 2025 portant sur l'année 2024 ([data.gouv](https://data.gouv.fr)).

Agressions physiques / sexuelles : Violences sexuelles, coups et blessures volontaires intrafamiliaux, coups et blessures volontaires, autres coups, blessures volontaires et vols violents sans arme.

Cambriolages : Cambriolages de logements.

Vols : Vols avec armes, vols d'accessoires sur véhicules, vols dans les véhicules, vols de véhicules, vols sans violence contre des personnes, destructions, dégradations volontaires et escroqueries.

Stupéfiants : Trafic de stupéfiants dont (AFD) et usage de stupéfiants.

Services à la population



Commerce

Hypermarché	X <u>Château-Thierry</u> 12km
Supermarché	X <u>Coincy</u> 3km
Superette	X <u>Château-Thierry</u> 11km
Boulangerie	X <u>Coincy</u> 3km
Boucherie	X <u>Cramaille</u> 10km
Restaurant	X <u>Coincy</u> 3km
Garage	1
Station-service	X <u>Oulchy-le-Château</u> 6km
Banque	X <u>Neuilly-Saint-Front</u> 9km
La poste	X <u>Coincy</u> 3km
Coiffeur	1
Tabac	X <u>Château-Thierry</u> 11km
Bars / discothèque	X <u>Coincy</u> 3km
Bibliothèque	X <u>Château-Thierry</u> 11km
Cinéma	X <u>Château-Thierry</u> 12km
Vétérinaire	X <u>Neuilly-Saint-Front</u> 10km



Santé

Pharmacie	X <u>Coincy</u> 3km
Hôpital	X <u>Château-Thierry</u> 11km
Laboratoire d'analyses médicales	X <u>Château-Thierry</u> 12km
Etablissement pour handicapé	X <u>Château-Thierry</u> 10km
EHPA	X <u>Oulchy-le-Château</u> 6km
Médecin	X <u>Coincy</u> 3km
Dentiste	X <u>Bézu-Saint-Germain</u> 7km
Chirurgien	X <u>Château-Thierry</u> 12km
Dermatologue	X <u>Soissons</u> 25km
Anesthésiste	X <u>Château-Thierry</u> 11km
Gastro-entérologue	X <u>Château-Thierry</u> 12km
Gynécologue	X <u>Château-Thierry</u> 11km
Cancérologue	X <u>Bezannes</u> 46km
Neurologue	X <u>Soissons</u> 25km
Ophtalmologue	X <u>Château-Thierry</u> 12km
ORL	X <u>Château-Thierry</u> 12km
Cardiologue	X <u>Neuilly-Saint-Front</u> 10km
Pédiatre	X <u>Château-Thierry</u> 12km
Pneumologue	X <u>Château-Thierry</u> 12km
Psychologue	X <u>Château-Thierry</u> 12km
Radiologue	X <u>Château-Thierry</u> 11km
Rhumatologue	X <u>Villeneuve-Saint-Germain</u> 25km
Sage-femme	X <u>Château-Thierry</u> 11km



Éducation

Crèche	X <u>Rozet-Saint-Albin</u> 8km
Ecole maternelle Public	X <u>Coincy</u> 3km
Ecole maternelle Privé	X <u>Soissons</u> 25km
Ecole primaire Public	X <u>Coincy</u> 3km
Ecole primaire Privé	X <u>Neuilly-Saint-Front</u> 9km
Collège Public	X <u>Neuilly-Saint-Front</u> 9km
Collège Privé	X <u>Château-Thierry</u> 12km
Lycée Public	X <u>Château-Thierry</u> 11km

Lycée Privé

X Époux-Bézu 8km

Sources : Base Sirene des entreprises et de leurs établissements selon les dernières parutions officielles de 2025 portant sur l'année 2024 ([data.gouv](#)). Liste, localisation et tarifs des professionnels de santé selon les dernières parutions officielles de 2025 portant sur l'année 2024 ([opendatasoft](#)) et FINISS Extraction du Fichier des établissements selon les dernières parutions officielles de 2025 portant sur l'année 2024 ([data.gouv](#)). Adresse et géolocalisation des établissements d'enseignement du premier et second degrés selon les dernières parutions officielles de 2025 portant sur l'année 2024 ([data.education.gouv](#))

bien-dans-ma-ville.fr

Villes autour de Rocourt-Saint-Martin

Ville	Habitants	Superficie	Pop densité	Pop active	Taux chômage	Revenu moyen	Prix immobilier
Grisolles	227	10 km ²	23 h/km ²	50.7%	5.3%	20 880 €/an	1 154 €/m ²
La Croix-sur-Ourcq	87	10 km ²	9 h/km ²	59.8%	10.3%	NC	432 €/m ²
Coincy (1 avis)	1 308	17 km ²	77 h/km ²	41.4%	5.8%	20 580 €/an	1 213 €/m ²
Brécy	317	10 km ²	32 h/km ²	54.9%	5.7%	23 500 €/an	1 165 €/m ²
Armentières-sur-Ourcq	96	6 km ²	16 h/km ²	57.3%	7.3%	22 610 €/an	1 447 €/m ²
Breny	210	4 km ²	53 h/km ²	50.5%	7.1%	21 500 €/an	789 €/m ²
Latilly	198	9 km ²	22 h/km ²	53.5%	6.1%	23 690 €/an	1 675 €/m ²
Bruyères-sur-Fère	199	9 km ²	22 h/km ²	49.2%	4%	20 700 €/an	1 895 €/m ²
Montgru-Saint-Hilaire	30	3 km ²	10 h/km ²	53.3%	10%	NC	1 634 €/m ²
Nanteuil-Notre-Dame	86	3 km ²	29 h/km ²	37.2%	2.3%	NC	2 058 €/m ²
Bézu-Saint-Germain	991	11 km ²	90 h/km ²	51.8%	4.3%	23 830 €/an	1 656 €/m ²
Oulchy-le-Château (1 avis)	785	15 km ²	52 h/km ²	45.4%	7.5%	21 090 €/an	1 218 €/m ²
Épaux-Bézu	534	19 km ²	28 h/km ²	53.2%	5.4%	24 860 €/an	2 169 €/m ²
Bonnesvalyn	212	6 km ²	35 h/km ²	54.2%	5.2%	22 880 €/an	1 522 €/m ²
Sommelans	56	4 km ²	14 h/km ²	48.2%	0%	NC	NC

bien-dans-ma-ville.fr



Vous aimez votre ville ? Notez-la !

Et faites-nous part de vos remarques constructives



Avec

BIEN dans ma **VILLE** 