



Version web

# Ville de Rocles

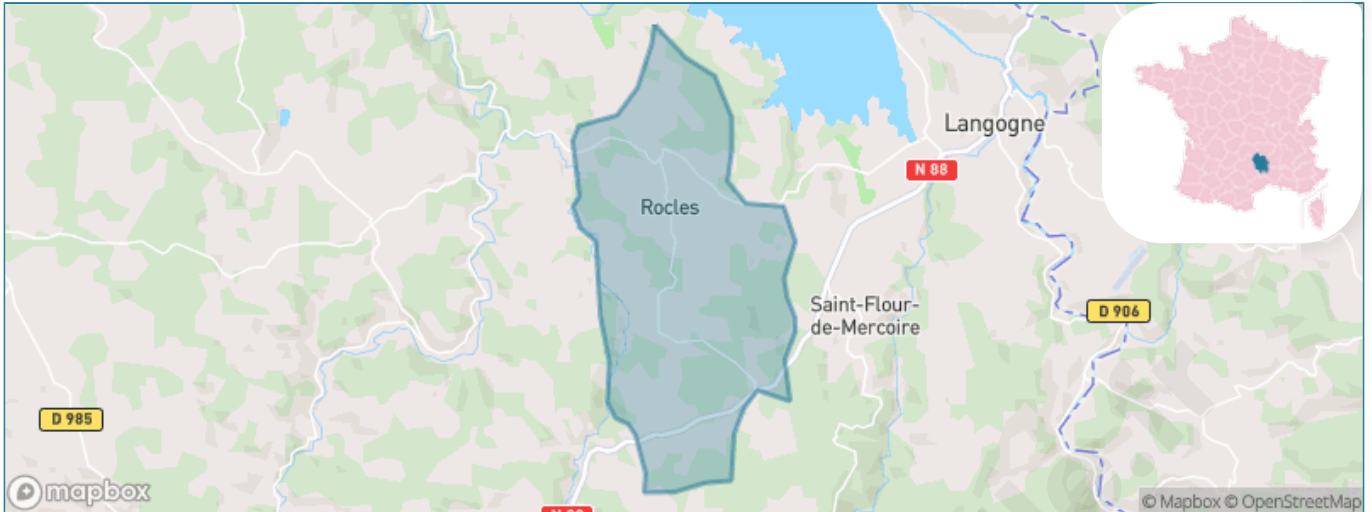
Présenté par

**BIEN** dans  
ma **VILLE** 

# Sommaire

Situation géographique .....	3
Statistiques sur la population .....	4
Evolution du nombre d'habitants .....	4
Tranche d'âge .....	5
0-14 ans .....	5
15-29 ans .....	5
30-44 ans .....	5
45-59 ans .....	5
60-74 ans .....	5
75-89 ans .....	5
90 ans et + .....	5
Activité professionnelle .....	5
Agriculteurs .....	5
Artisans, Commerçants .....	5
Cadres et sup. ....	5
Professions intermédiaires .....	5
Employé .....	5
Ouvrier .....	5
Retraité .....	5
Autres .....	5
Niveau de diplôme .....	6
Sans diplôme ou CEP .....	6
Brevet, BEPC, DNB .....	6
CAP-BEP ou équivalent .....	6
BAC ou équivalent .....	6
BAC+2 .....	6
BAC+3 ou +4 .....	6
BAC+5 ou plus .....	6
Composition des ménages .....	6
Couple sans enfant .....	6
Couple avec enfant(s) .....	6
Famille monoparentale .....	6
Colocation / Autre .....	6
Personnes seules .....	6
Profils électoraux .....	7
Premier tour .....	7
Sécurité .....	8
Evolution du nombre d'infractions .....	8
Pour comparer .....	9
Services à la population .....	10
Commerce .....	10
Éducation .....	10
Villes autour de Rocles .....	11

# Situation géographique



## i Informations clés

- **Région** : Occitanie
- **Département** : Lozère
- **Code postal** : 48300
- **Superficie** : 19 km<sup>2</sup>



# Statistiques sur la population



Nombre d'habitants

**249**



Age moyen

**46 ans**



Pop active

**34.9%**



Taux chômage

**0%**



Pop densité

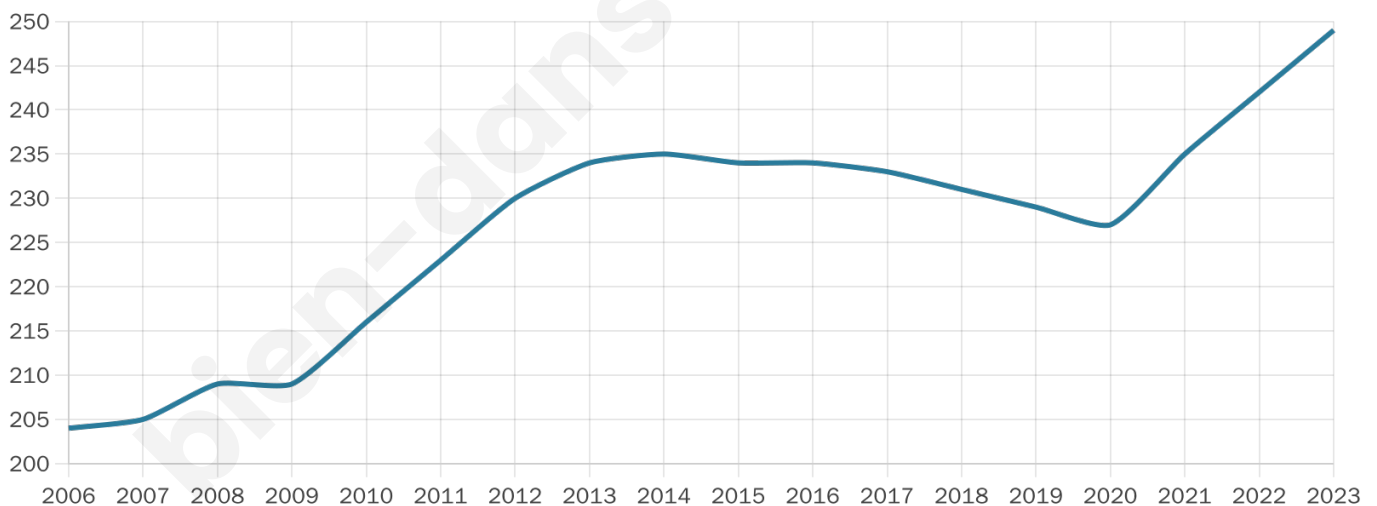
**13 h/km<sup>2</sup>**



Revenu moyen

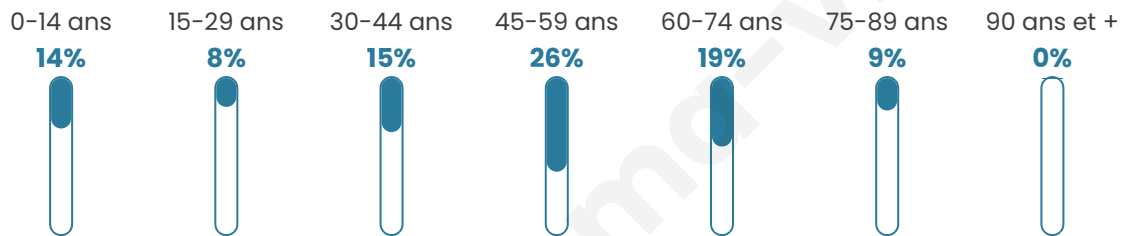
**22 630 €/an**

## Evolution du nombre d'habitants

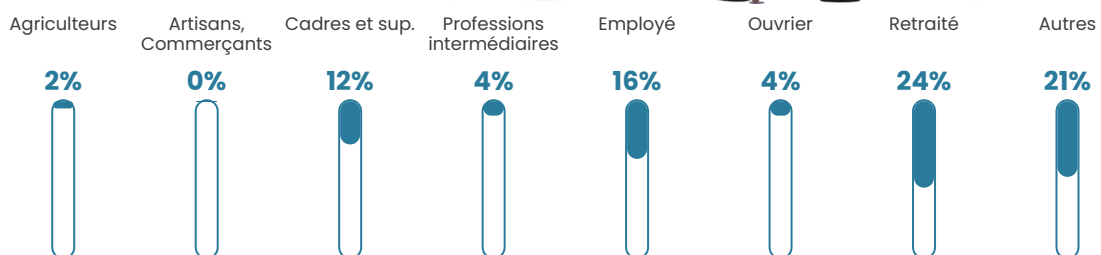


Sources : Institut national de la statistique et des études économiques (insee) selon Les dernières parutions officielles de 2024 portant sur les années 2020, 2021 et 2022.


## Tranche d'âge




## Activité professionnelle



## Niveau de diplôme



## Composition des ménages



# Profils électoraux



## Premier tour

	Marine LE PEN	26.99 %
	Emmanuel MACRON	23.31 %
	Jean-Luc MÉLENCHON	14.11 %
	Éric ZEMMOUR	9.20 %
	Valérie PÉCRESE	7.98 %
	Jean LASSALLE	6.75 %
	Yannick JADOT	6.75 %
	Fabien ROUSSEL	1.84 %
	Philippe POUTOU	1.84 %
	Nicolas DUPONT-AIGNAN	1.23 %
	Nathalie ARTHAUD	0.00 %
	Anne HIDALGO	0.00 %

### 207 inscrits

Participation : 82.13%  
Votes blancs : 1.76%  
Votes nuls : 2.35%

## Second tour

	Emmanuel MACRON	44,97 %
	Marine LE PEN	55,03 %

### 207 inscrits

Participation : 82.13%  
Votes blancs : 9.41%  
Votes nuls : 2.94%

# Sécurité



Agressions physiques / sexuelles

0



Cambriolages

0



Vols / dégradations

0



Stupéfiants

0

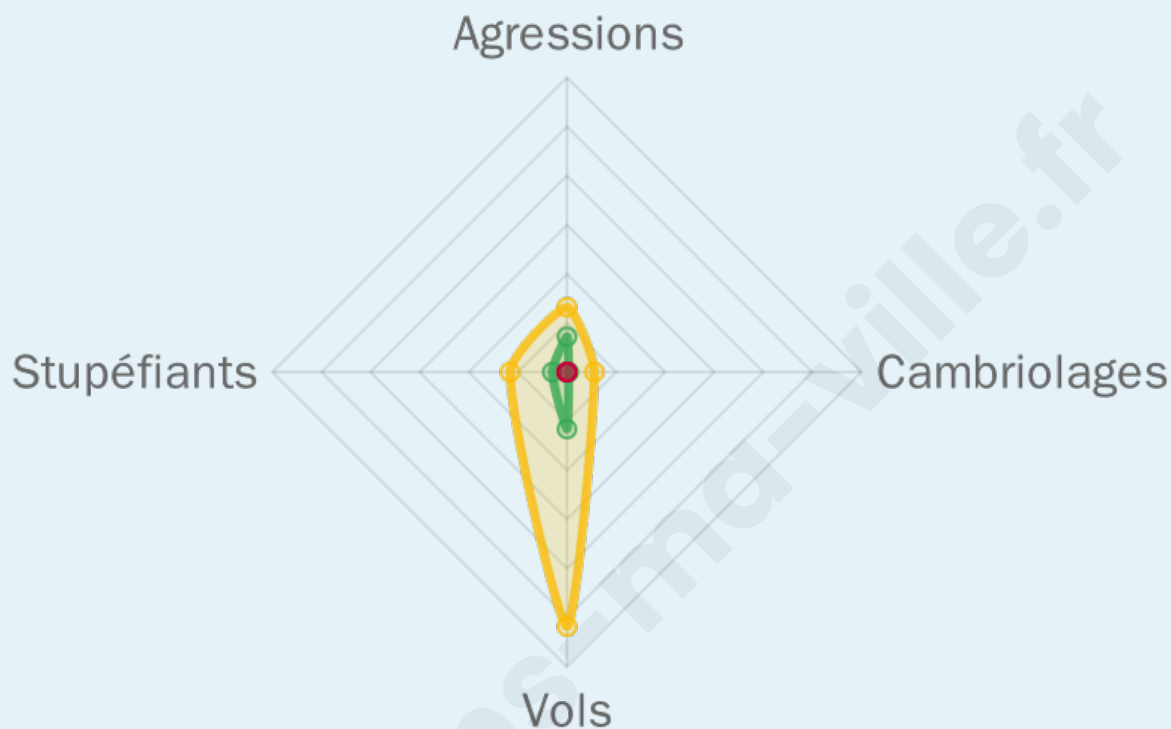
## Evolution du nombre d'infractions



## Pour comparer

(en proportion du nombre d'habitants)

■ Ville ■ Département ■ Région



Sources : Bases statistiques communale, départementale et régionale de la délinquance enregistrée par la police et la gendarmerie nationales selon les dernières parutions officielles de 2025 portant sur l'année 2024 ([data.gouv](https://data.gouv.fr)).

Agressions physiques / sexuelles : Violences sexuelles, coups et blessures volontaires intrafamiliaux, coups et blessures volontaires, autres coups, blessures volontaires et vols violents sans arme.

Cambriolages : Cambriolages de logements.

Vols : Vols avec armes, vols d'accessoires sur véhicules, vols dans les véhicules, vols de véhicules, vols sans violence contre des personnes, destructions, dégradations volontaires et escroqueries.

Stupéfiants : Trafic de stupéfiants dont (AFD) et usage de stupéfiants.

# Services à la population



## Commerce

Hypermarché	X <a href="#">Langogne</a> 6km
Supermarché	X <a href="#">Langogne</a> 6km
Superette	X <a href="#">Langogne</a> 6km
Boulangerie	X <a href="#">Langogne</a> 6km
Boucherie	X <a href="#">Langogne</a> 6km
Restaurant	1
Garage	X <a href="#">Naussac-Fontanes</a> 5km
Station-service	X <a href="#">Langogne</a> 6km
Banque	X <a href="#">Langogne</a> 6km
La poste	X <a href="#">Langogne</a> 7km
Coiffeur	X <a href="#">Naussac-Fontanes</a> 5km
Tabac	X <a href="#">Langogne</a> 7km
Bars / discothèque	X <a href="#">Naussac-Fontanes</a> 5km
Bibliothèque	X <a href="#">Cayres</a> 25km
Cinéma	X <a href="#">Mont Lozère et Goulet</a> 23km
Vétérinaire	X <a href="#">Langogne</a> 6km



## Santé

Pharmacie	X <a href="#">Langogne</a> 6km
Hôpital	X <a href="#">Mende</a> 30km
Laboratoire d'analyses médicales	X <a href="#">Langogne</a> 7km
Etablissement pour handicapé	X <a href="#">Pierrefiche</a> 4km
EHPA	X <a href="#">Langogne</a> 6km
Médecin	X <a href="#">Langogne</a> 6km
Dentiste	X <a href="#">Langogne</a> 6km
Chirurgien	X <a href="#">Langogne</a> 6km
Dermatologue	X <a href="#">Sainte-Eulalie</a> 34km
Anesthésiste	X <a href="#">Le Puy-en-Velay</a> 38km
Gastro-entérologue	X <a href="#">Le Puy-en-Velay</a> 38km
Gynécologue	X <a href="#">Mende</a> 30km
Cancérologue	X <a href="#">Alès</a> 67km
Neurologue	X <a href="#">Aubenas</a> 49km
Ophtalmologue	X <a href="#">Langogne</a> 5km
ORL	X <a href="#">Mende</a> 30km
Cardiologue	X <a href="#">Le Monastier-sur-Gazeille</a> 31km
Pédiatre	X <a href="#">Mende</a> 30km
Pneumologue	X <a href="#">Le Puy-en-Velay</a> 37km
Psychologue	X <a href="#">Mende</a> 30km
Radiologue	X <a href="#">Mende</a> 30km
Rhumatologue	X <a href="#">Le Puy-en-Velay</a> 38km
Sage-femme	X <a href="#">Mende</a> 30km



## Éducation

Crèche	X <a href="#">Langogne</a> 6km
Ecole maternelle Public	X <a href="#">Langogne</a> 7km
Ecole maternelle Privé	X <a href="#">Espalion</a> 83km
Ecole primaire Public	1
Ecole primaire Privé	X <a href="#">Langogne</a> 7km
Collège Public	X <a href="#">Langogne</a> 6km
Collège Privé	X <a href="#">Langogne</a> 6km
Lycée Public	X <a href="#">Mende</a> 29km
Lycée Privé	X <a href="#">Langogne</a> 6km

Sources : Base Sirene des entreprises et de leurs établissements selon les dernières parutions officielles de 2025 portant sur l'année 2024 ([data.gouv](#)). Liste, localisation et tarifs des professionnels de santé selon les dernières parutions officielles de 2025 portant sur l'année 2024 ([opendatasoft](#)) et FINISS Extraction du Fichier des établissements selon les dernières parutions officielles de 2025 portant sur l'année 2024 ([data.gouv](#)). Adresse et géolocalisation des établissements d'enseignement du premier et second degrés selon les dernières parutions officielles de 2025 portant sur l'année 2024 ([data.education.gouv](#))

## Villes autour de Rocles

Ville	Habitants	Superficie	Pop densité	Pop active	Taux chômage	Revenu moyen	Prix immobilier
Chastanier	76	10 km <sup>2</sup>	8 h/km <sup>2</sup>	39.5%	3.9%	NC	1 600 €/m <sup>2</sup>
Saint-Flour-de-Mercoire	185	12 km <sup>2</sup>	15 h/km <sup>2</sup>	51.9%	1.6%	22 280 €/an	1 125 €/m <sup>2</sup>
Pierrefiche	158	16 km <sup>2</sup>	10 h/km <sup>2</sup>	34.2%	3.2%	22 170 €/an	983 €/m <sup>2</sup>
Langogne (4 avis)	2 836	31 km <sup>2</sup>	91 h/km <sup>2</sup>	39.1%	3.3%	21 170 €/an	1 175 €/m <sup>2</sup>
Cheylard-l'Évêque	65	29 km <sup>2</sup>	2 h/km <sup>2</sup>	33.8%	3.1%	NC	621 €/m <sup>2</sup>
Chaudeyrac	291	44 km <sup>2</sup>	7 h/km <sup>2</sup>	39.2%	1.4%	19 800 €/an	1 075 €/m <sup>2</sup>
Naussac-Fontanes	372	24 km <sup>2</sup>	16 h/km <sup>2</sup>	50%	2.7%	21 500 €/an	1 736 €/m <sup>2</sup>
Auroux	364	35 km <sup>2</sup>	10 h/km <sup>2</sup>	31.3%	4.1%	20 290 €/an	1 446 €/m <sup>2</sup>
Lespéron	330	25 km <sup>2</sup>	13 h/km <sup>2</sup>	46.4%	3.3%	21 900 €/an	590 €/m <sup>2</sup>
Saint-Jean-la-Fouillouse	125	29 km <sup>2</sup>	4 h/km <sup>2</sup>	47.2%	2.4%	20 840 €/an	1 327 €/m <sup>2</sup>
Luc	208	46 km <sup>2</sup>	5 h/km <sup>2</sup>	33.7%	2.9%	16 760 €/an	403 €/m <sup>2</sup>
Saint-Étienne-du-Vigan	95	9 km <sup>2</sup>	11 h/km <sup>2</sup>	37.9%	7.4%	NC	2 061 €/m <sup>2</sup>
Saint-Alban-en-Montagne	63	13 km <sup>2</sup>	5 h/km <sup>2</sup>	42.9%	0%	NC	750 €/m <sup>2</sup>
Cellier-du-Luc	91	14 km <sup>2</sup>	7 h/km <sup>2</sup>	34.1%	2.2%	NC	667 €/m <sup>2</sup>
Châteauneuf-de-Randon	516	24 km <sup>2</sup>	22 h/km <sup>2</sup>	34.7%	2.5%	22 440 €/an	817 €/m <sup>2</sup>

bien-dans-ma-ville.fr



# Vous aimez votre ville ? Notez-la !

Et faites-nous part de vos remarques constructives



Avec

**BIEN** dans ma **VILLE** 