



Version web

# Ville de Rochy-Condé

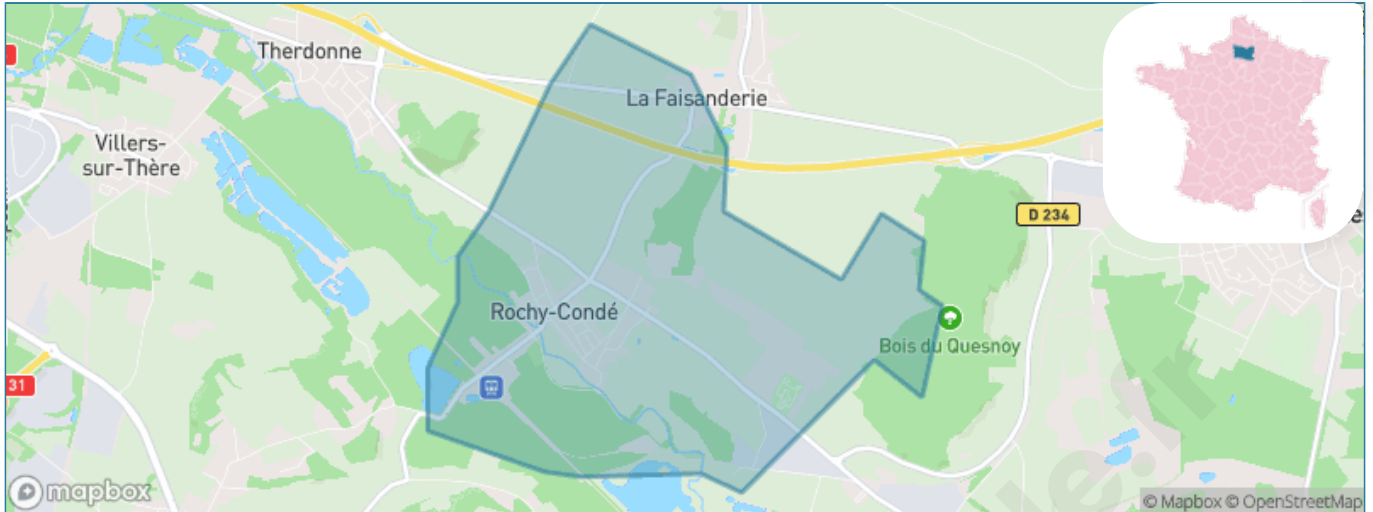
Présenté par

**BIEN** dans  
ma **VILLE** 

# Sommaire

Situation géographique .....	3
Statistiques sur la population .....	4
Evolution du nombre d'habitants .....	4
Tranche d'âge .....	5
0-14 ans .....	5
15-29 ans .....	5
30-44 ans .....	5
45-59 ans .....	5
60-74 ans .....	5
75-89 ans .....	5
90 ans et + .....	5
Activité professionnelle .....	5
Agriculteurs .....	5
Artisans, Commerçants .....	5
Cadres et sup. ....	5
Professions intermédiaires .....	5
Employé .....	5
Ouvrier .....	5
Retraité .....	5
Autres .....	5
Niveau de diplôme .....	6
Sans diplôme ou CEP .....	6
Brevet, BEPC, DNB .....	6
CAP-BEP ou équivalent .....	6
BAC ou équivalent .....	6
BAC+2 .....	6
BAC+3 ou +4 .....	6
BAC+5 ou plus .....	6
Composition des ménages .....	6
Couple sans enfant .....	6
Couple avec enfant(s) .....	6
Famille monoparentale .....	6
Colocation / Autre .....	6
Personnes seules .....	6
Profil électoraux .....	7
Premier tour .....	7
Sécurité .....	8
Evolution du nombre d'infractions .....	8
Pour comparer .....	9
Services à la population .....	10
Commerce .....	10
Éducation .....	10
Villes autour de Rochy-Condé .....	11
Avis sur la ville de Rochy-Condé .....	12
Moyenne par critère .....	12
Villes autour de Rochy-Condé .....	12
Répartition des avis par note .....	12
Répartition des avis par note .....	12

# Situation géographique



## i Informations clés

- **Région** : Hauts-de-France
- **Département** : Oise
- **Code postal** : 60510
- **Superficie** : 6 km<sup>2</sup>



# Statistiques sur la population



Nombre d'habitants

**995**



Age moyen

**36 ans**



Pop active

**53.5%**



Taux chômage

**7.2%**



Pop densité

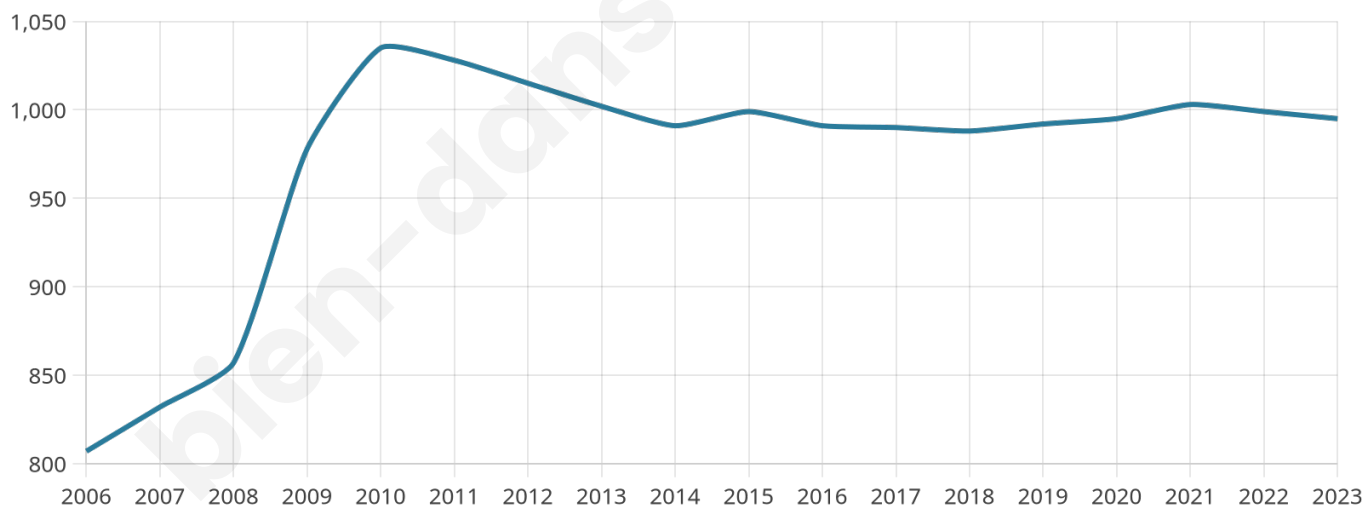
**166 h/km<sup>2</sup>**



Revenu moyen

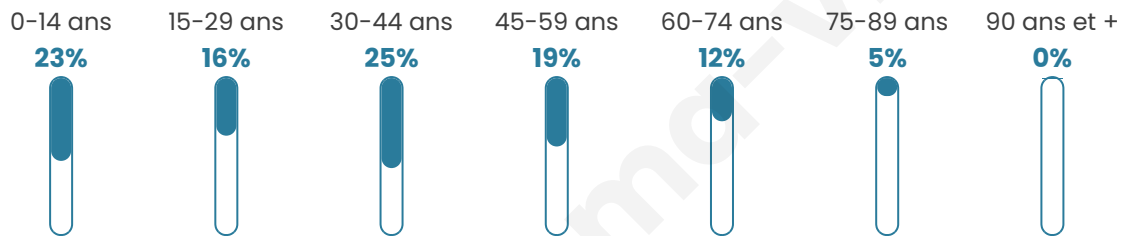
**23 540 €/an**

## Evolution du nombre d'habitants

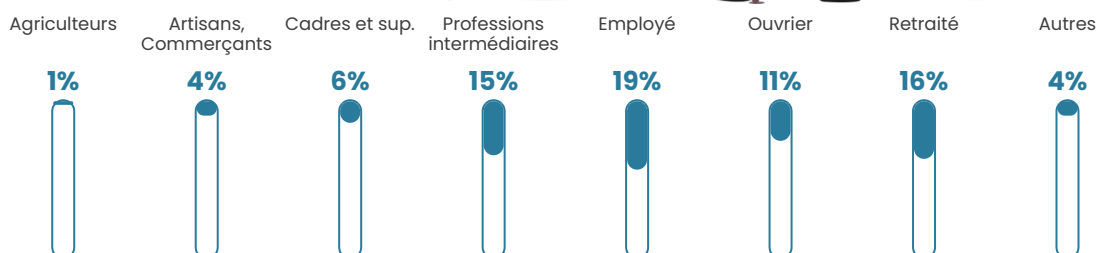


Sources : Institut national de la statistique et des études économiques (insee) selon Les dernières parutions officielles de 2024 portant sur les années 2020, 2021 et 2022.


## Tranche d'âge




## Activité professionnelle



## Niveau de diplôme




## Composition des ménages



# Profils électoraux

## Premier tour

	Marine LE PEN	43.41 %
	Emmanuel MACRON	20.78 %
	Jean-Luc MÉLENCHON	14.66 %
	Éric ZEMMOUR	5.94 %
	Jean LASSALLE	2.97 %
	Valérie PÉCRESSÉ	2.60 %
	Nicolas DUPONT-AIGNAN	2.60 %
	Fabien ROUSSEL	2.41 %
	Yannick JADOT	1.86 %
	Nathalie ARTHAUD	1.30 %
	Anne HIDALGO	0.74 %
	Philippe POUTOU	0.74 %



### 676 inscrits

Participation : 81.36%

Votes blancs : 1.09%

Votes nuls : 0.91%

## Second tour

	Emmanuel MACRON	34,51 %
	Marine LE PEN	65,49 %

### 677 inscrits

Participation : 81.98%

Votes blancs : 6.31%

Votes nuls : 1.8%

# Sécurité



Agressions physiques / sexuelles

0



Cambriolages

0



Vols / dégradations

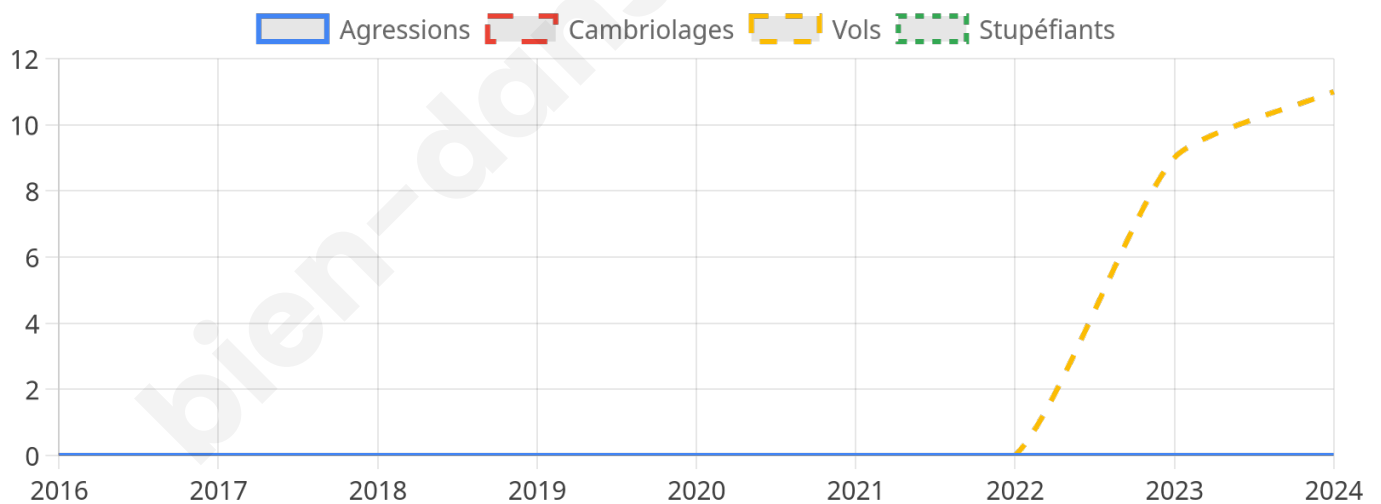
11



Stupéfiants

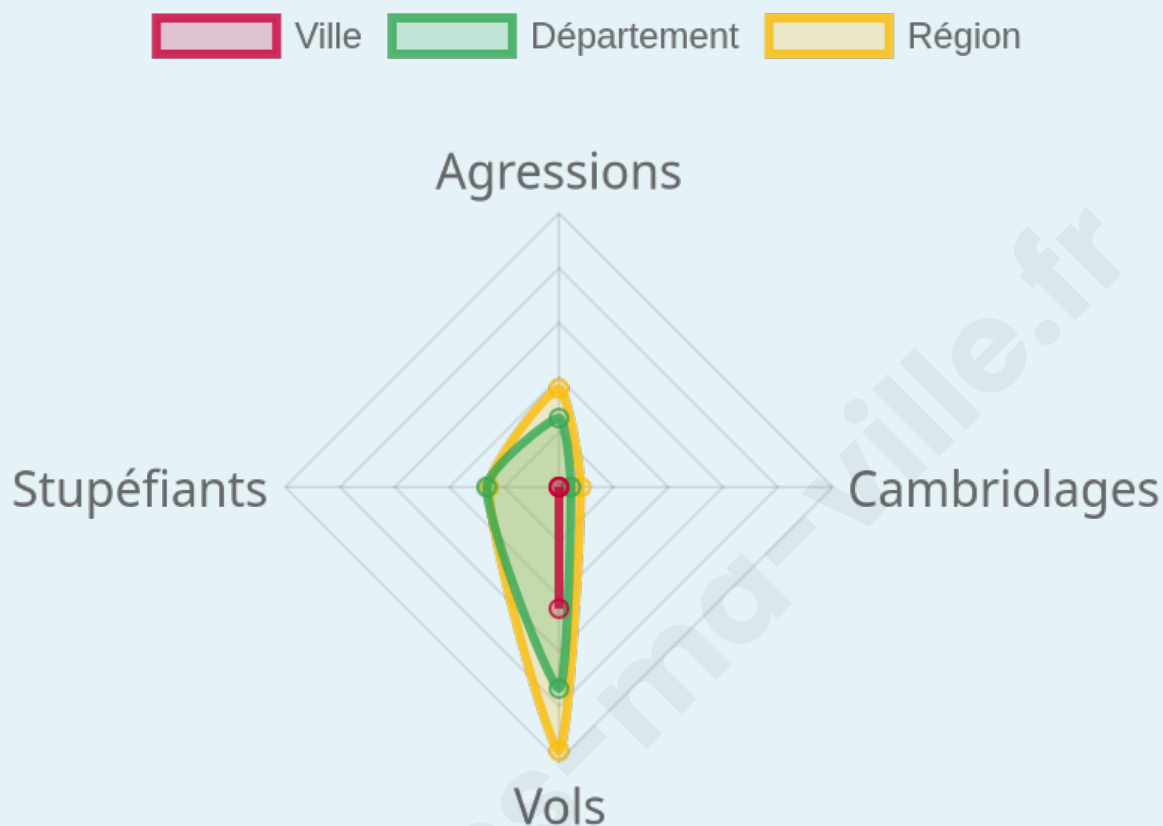
0

## Evolution du nombre d'infractions



## Pour comparer

(en proportion du nombre d'habitants)



Sources : Bases statistiques communale, départementale et régionale de la délinquance enregistrée par la police et la gendarmerie nationales selon les dernières parutions officielles de 2025 portant sur l'année 2024 ([data.gouv.fr](https://data.gouv.fr)).

Agressions physiques / sexuelles : Violences sexuelles, coups et blessures volontaires intrafamiliaux, coups et blessures volontaires, autres coups, blessures volontaires et vols violents sans arme.

Cambriolages : Cambriolages de logements.

Vols : Vols avec armes, vols d'accessoires sur véhicules, vols dans les véhicules, vols de véhicules, vols sans violence contre des personnes, destructions, dégradations volontaires et escroqueries.

Stupéfiants : Trafic de stupéfiants dont (AFD) et usage de stupéfiants.

# Services à la population



## Commerce

Hypermarché	X <a href="#">Beauvais</a> 5km
Supermarché	X <a href="#">Bresles</a> 4km
Superette	1
Boulangerie	1
Boucherie	X <a href="#">Allonne</a> 5km
Restaurant	X <a href="#">Bresles</a> 4km
Garage	X <a href="#">Warluis</a> 3km
Station-service	X <a href="#">Bresles</a> 5km
Banque	X <a href="#">Bresles</a> 5km
La poste	X <a href="#">Laversines</a> 1km
Coiffeur	4
Tabac	X <a href="#">Beauvais</a> 6km
Bars / discothèque	1
Bibliothèque	X <a href="#">Beauvais</a> 7km
Cinéma	X <a href="#">Beauvais</a> 7km
Vétérinaire	X <a href="#">Bresles</a> 5km



## Santé

Pharmacie	X <a href="#">Warluis</a> 4km
Hôpital	X <a href="#">Beauvais</a> 9km
Laboratoire d'analyses médicales	X <a href="#">Bresles</a> 5km
Etablissement pour handicapé	X <a href="#">Laversines</a> 1km
EHPA	X <a href="#">Bresles</a> 4km
Médecin	X <a href="#">Laversines</a> 1km
Dentiste	X <a href="#">Bresles</a> 5km
Chirurgien	X <a href="#">Beauvais</a> 6km
Dermatologue	X <a href="#">Beauvais</a> 7km
Anesthésiste	X <a href="#">Beauvais</a> 7km
Gastro-entérologue	X <a href="#">Beauvais</a> 6km
Gynécologue	X <a href="#">Beauvais</a> 6km
Cancérologue	X <a href="#">Osny</a> 39km
Neurologue	X <a href="#">Beauvais</a> 8km
Ophthalmologue	X <a href="#">Beauvais</a> 6km
ORL	X <a href="#">Beauvais</a> 6km
Cardiologue	X <a href="#">Beauvais</a> 6km
Pédiatre	X <a href="#">Beauvais</a> 6km
Pneumologue	X <a href="#">Beauvais</a> 6km
Psychologue	X <a href="#">Beauvais</a> 7km
Radiologue	X <a href="#">Beauvais</a> 6km
Rhumatologue	X <a href="#">Beauvais</a> 6km
Sage-femme	X <a href="#">Bailleul-sur-Thérain</a> 5km



## Éducation

Crèche	1
Ecole maternelle Public	X <a href="#">Bresles</a> 5km
Ecole maternelle Privé	X <a href="#">Noyers</a> 41km
Ecole primaire Public	1
Ecole primaire Privé	X <a href="#">Beauvais</a> 7km
Collège Public	X <a href="#">Bresles</a> 5km
Collège Privé	X <a href="#">Beauvais</a> 7km
Lycée Public	X <a href="#">Beauvais</a> 5km
Lycée Privé	X <a href="#">Beauvais</a> 7km

Sources : Base Sirene des entreprises et de leurs établissements selon les dernières parutions officielles de 2025 portant sur l'année 2024 ([data.gouv](#)). Liste, localisation et tarifs des professionnels de santé selon les dernières parutions officielles de 2025 portant sur l'année 2024 ([opendatasoft](#)) et FINISS Extraction du Fichier des établissements selon les dernières parutions officielles de 2025 portant sur l'année 2024 ([data.gouv](#)). Adresse et géolocalisation des établissements d'enseignement du premier et second degrés selon les dernières parutions officielles de 2025 portant sur l'année 2024 ([data.education.gouv](#))

## Villes autour de Rochy-Condé

Ville	Habitants	Superficie	Pop densité	Pop active	Taux chômage	Revenu moyen	Prix immobilier
Laversines (1 avis)	1 116	13 km <sup>2</sup>	86 h/km <sup>2</sup>	55.4%	3.2%	24 900 €/an	2 100 €/m <sup>2</sup>
Therdonne	1 225	9 km <sup>2</sup>	136 h/km <sup>2</sup>	47.4%	3.6%	24 470 €/an	2 050 €/m <sup>2</sup>
Montreuil-sur-Thérain	239	1 km <sup>2</sup>	239 h/km <sup>2</sup>	53.1%	3.3%	26 980 €/an	1 446 €/m <sup>2</sup>
Warluis (1 avis)	1 218	11 km <sup>2</sup>	111 h/km <sup>2</sup>	44.2%	3.9%	26 350 €/an	2 229 €/m <sup>2</sup>
Bailleul-sur-Thérain (3 avis)	2 330	9 km <sup>2</sup>	259 h/km <sup>2</sup>	48.3%	5.1%	23 340 €/an	1 972 €/m <sup>2</sup>
Villers-Saint-Sépulcre (3 avis)	951	7 km <sup>2</sup>	136 h/km <sup>2</sup>	55.3%	5.7%	24 410 €/an	2 059 €/m <sup>2</sup>
Bresles (7 avis)	4 029	21 km <sup>2</sup>	192 h/km <sup>2</sup>	45.5%	4.4%	22 800 €/an	1 998 €/m <sup>2</sup>
Allonne	1 767	15 km <sup>2</sup>	118 h/km <sup>2</sup>	48.1%	4.9%	25 370 €/an	1 908 €/m <sup>2</sup>
Nivillers	213	7 km <sup>2</sup>	30 h/km <sup>2</sup>	46%	4.2%	28 820 €/an	2 454 €/m <sup>2</sup>
Fouquerolles	305	10 km <sup>2</sup>	31 h/km <sup>2</sup>	45.2%	3%	25 430 €/an	1 462 €/m <sup>2</sup>
Abbécourt	879	7 km <sup>2</sup>	126 h/km <sup>2</sup>	47%	5%	26 060 €/an	2 087 €/m <sup>2</sup>
Berthecourt	1 564	7 km <sup>2</sup>	223 h/km <sup>2</sup>	51.9%	6%	23 820 €/an	2 026 €/m <sup>2</sup>
Tillé	1 258	14 km <sup>2</sup>	90 h/km <sup>2</sup>	46.7%	4.3%	22 660 €/an	2 106 €/m <sup>2</sup>
Le Fay-Saint-Quentin (1 avis)	531	7 km <sup>2</sup>	76 h/km <sup>2</sup>	53.1%	4.1%	25 660 €/an	2 098 €/m <sup>2</sup>
Saint-Sulpice	1 079	8 km <sup>2</sup>	135 h/km <sup>2</sup>	49%	5.4%	24 520 €/an	1 780 €/m <sup>2</sup>

# Avis sur la ville de Rochy-Condé



## Moyenne par critère



## Villes autour de Rochy-Condé

Ville	Note globale	Sécurité	Éducation	Sport Loisir	Environnement	Vie pratique
Laversines (1 avis)	4.0	4.0	4.0	4.0	4.0	4.0
Therdonne	-	-	-	-	-	-
Montreuil-sur-Thérain	-	-	-	-	-	-
Warluis (1 avis)	4.4	4.0	5.0	4.0	4.0	5.0
Bailleul-sur-Thérain (3 avis)	4.1	4.0	4.0	4.3	4.3	4.0
Villers-Saint-Sépulcre (3 avis)	3.1	4.7	3.7	3.0	3.0	1.0
Bresles (7 avis)	3.4	3.7	3.7	3.3	3.1	3.1
Allonne	-	-	-	-	-	-
Nivillers	-	-	-	-	-	-
Fouquerolles	-	-	-	-	-	-
Abbécourt	-	-	-	-	-	-
Berthecourt	-	-	-	-	-	-
Tillé	-	-	-	-	-	-
Le Fay-Saint-Quentin (1 avis)	4.6	4.0	5.0	4.0	5.0	5.0
Saint-Sulpice	-	-	-	-	-	-



# **Vous aimez votre ville ? Notez-la !**

Et faites-nous part de vos remarques constructives



Avec

**BIEN** dans  
ma **VILLE** 