



Version web

Ville de La Rochette

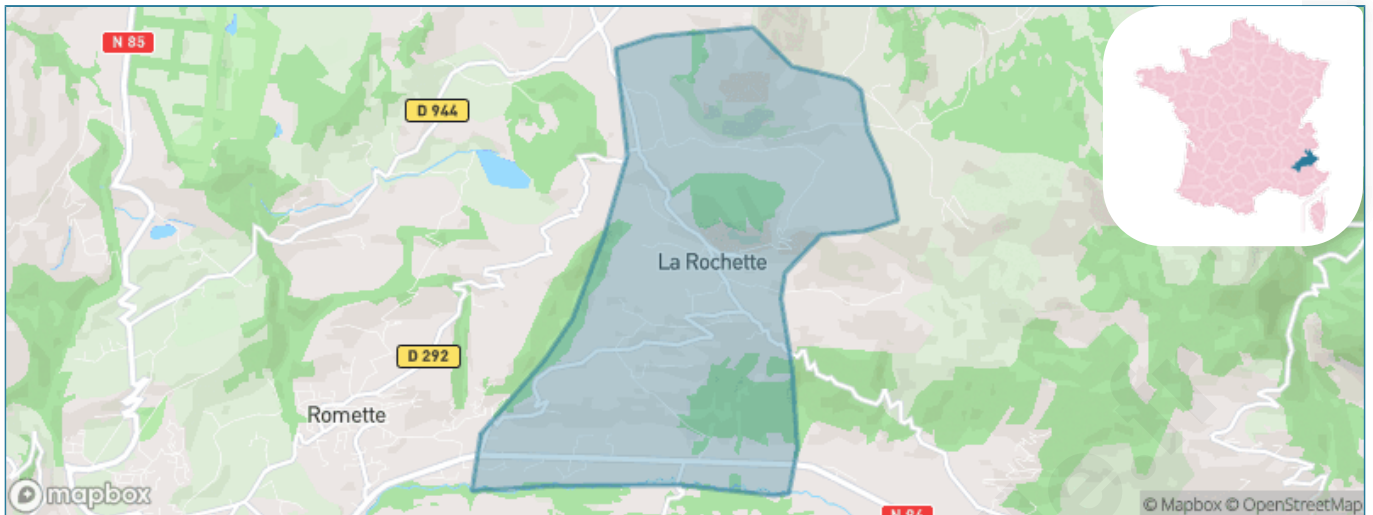
Présenté par

BIEN dans
ma **VILLE** 

Sommaire

Situation géographique	3
Statistiques sur la population	4
Evolution du nombre d'habitants	4
Tranche d'âge	5
0-14 ans	5
15-29 ans	5
30-44 ans	5
45-59 ans	5
60-74 ans	5
75-89 ans	5
90 ans et +	5
Activité professionnelle	5
Agriculteurs	5
Artisans, Commerçants	5
Cadres et sup.	5
Professions intermédiaires	5
Employé	5
Ouvrier	5
Retraité	5
Autres	5
Niveau de diplôme	6
Sans diplôme ou CEP	6
Brevet, BEPC, DNB	6
CAP-BEP ou équivalent	6
BAC ou équivalent	6
BAC+2	6
BAC+3 ou +4	6
BAC+5 ou plus	6
Composition des ménages	6
Couple sans enfant	6
Couple avec enfant(s)	6
Famille monoparentale	6
Colocation / Autre	6
Personnes seules	6
Profils électoraux	7
Premier tour	7
Sécurité	8
Evolution du nombre d'infractions	8
Pour comparer	9
Services à la population	10
Commerce	10
Éducation	10
Villes autour de La Rochette	11

Situation géographique



i Informations clés

- **Région** : Provence-Alpes-Côte d'Azur
- **Département** : Hautes-Alpes
- **Code postal** : 05000
- **Superficie** : 10 km²



Statistiques sur la population



Nombre d'habitants

471



Age moyen

41 ans



Pop active

46.9%



Taux chômage

5.8%



Pop densité

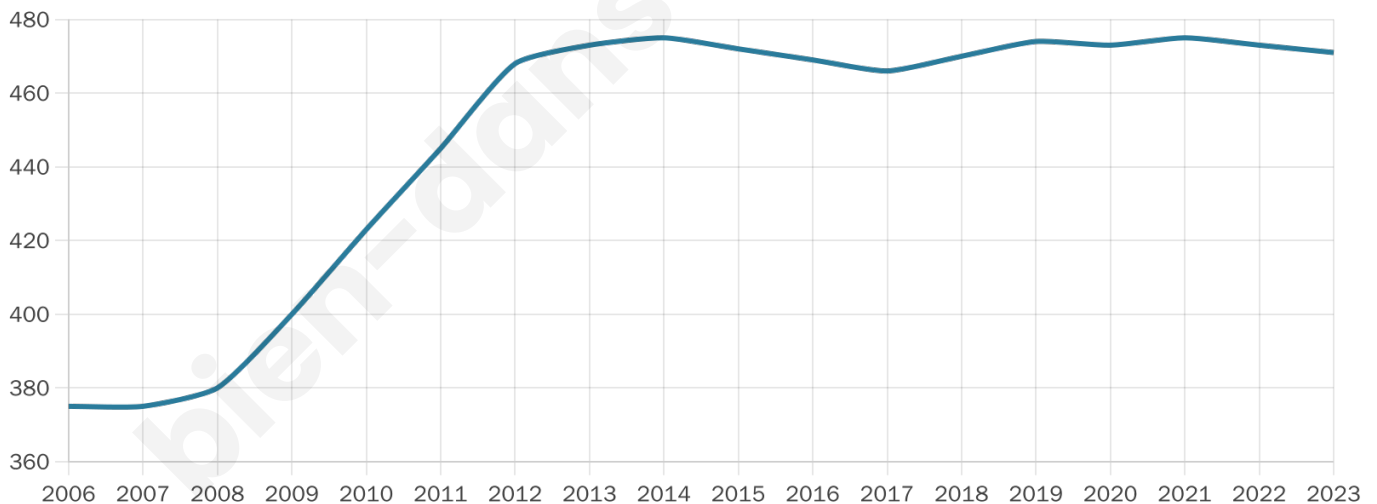
47 h/km²



Revenu moyen

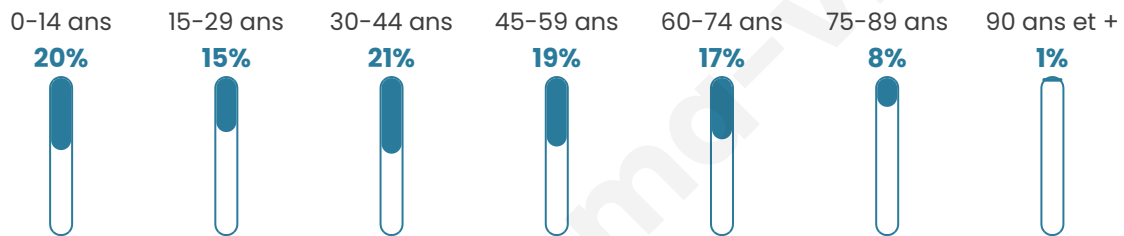
22 470 €/an

Evolution du nombre d'habitants

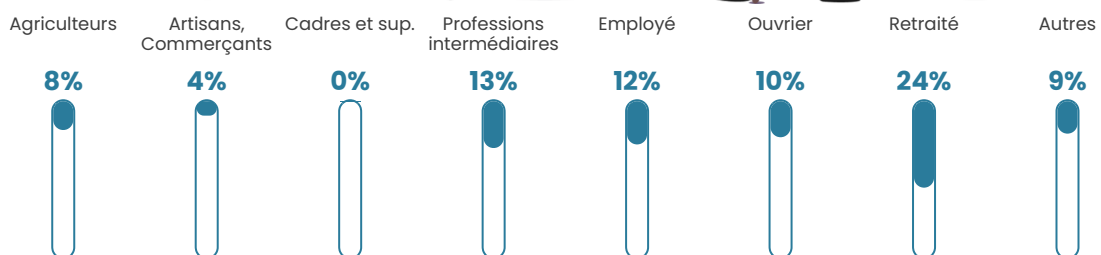


Sources : Institut national de la statistique et des études économiques (insee) selon Les dernières parutions officielles de 2024 portant sur les années 2020, 2021 et 2022.


Tranche d'âge




Activité professionnelle



Niveau de diplôme















Composition des ménages



Profils électoraux



Premier tour

	Marine LE PEN	33.44 %
	Emmanuel MACRON	20.45 %
	Jean-Luc MÉLENCHON	15.58 %
	Éric ZEMMOUR	10.06 %
	Valérie PÉCRESE	4.55 %
	Nicolas DUPONT-AIGNAN	4.22 %
	Anne HIDALGO	2.92 %
	Yannick JADOT	2.92 %
	Jean LASSALLE	2.60 %
	Fabien ROUSSEL	1.62 %
	Nathalie ARTHAUD	1.30 %
	Philippe POUTOU	0.32 %

387 inscrits

Participation : 81.4%
Votes blancs : 1.90%
Votes nuls : 0.32%

Second tour

	Emmanuel MACRON	39,32 %
	Marine LE PEN	60,68 %

387 inscrits

Participation : 82.69%
Votes blancs : 5.94%
Votes nuls : 1.88%

Sécurité



Agressions physiques / sexuelles

0



Cambriolages

0



Vols / dégradations

0



Stupéfiants

0

Evolution du nombre d'infractions



Pour comparer

(en proportion du nombre d'habitants)



Sources : Bases statistiques communale, départementale et régionale de la délinquance enregistrée par la police et la gendarmerie nationales selon les dernières parutions officielles de 2025 portant sur l'année 2024 ([data.gouv](https://data.gouv.fr)).

Agressions physiques / sexuelles : Violences sexuelles, coups et blessures volontaires intrafamiliaux, coups et blessures volontaires, autres coups, blessures volontaires et vols violents sans arme.

Cambriolages : Cambriolages de logements.

Vols : Vols avec armes, vols d'accessoires sur véhicules, vols dans les véhicules, vols de véhicules, vols sans violence contre des personnes, destructions, dégradations volontaires et escroqueries.

Stupéfiants : Trafic de stupéfiants dont (AFD) et usage de stupéfiants.

Services à la population



Commerce

Hypermarché	X Gap 5km
Supermarché	X Gap 5km
Superette	X Ancelle 5km
Boulangerie	1
Boucherie	X Ancelle 5km
Restaurant	X Gap 4km
Garage	X Gap 4km
Station-service	X La Bâtie-Neuve 5km
Banque	X Gap 5km
La poste	X Gap 4km
Coiffeur	1
Tabac	X Gap 5km
Bars / discothèque	X Ancelle 3km
Bibliothèque	X Gap 6km
Cinéma	X Gap 7km
Vétérinaire	X La Bâtie-Vieille 3km



Santé

Pharmacie	X Ancelle 5km
Hôpital	X Gap 6km
Laboratoire d'analyses médicales	X Gap 5km
Etablissement pour handicapé	X Gap 4km
EHPA	X Gap 7km
Médecin	X Gap 4km
Dentiste	X Gap 6km
Chirurgien	X Gap 6km
Dermatologue	X Gap 7km
Anesthésiste	X Gap 7km
Gastro-entérologue	X Gap 7km
Gynécologue	X Embrun 27km
Cancérologue	X Manosque 90km
Neurologue	X Gap 7km
Ophtalmologue	X Gap 7km
ORL	X Gap 7km
Cardiologue	X Gap 7km
Pédiatre	X Digne-les-Bains 57km
Pneumologue	X Échirolles 70km
Psychologue	X Gap 7km
Radiologue	X Saint-Julien-en-Champsaur 7km
Rhumatologue	X Gap 9km
Sage-femme	X Gap 7km



Éducation

Crèche	1
Ecole maternelle Public	X Gap 6km
Ecole maternelle Privé	X Grenoble 73km
Ecole primaire Public	X Gap 4km
Ecole primaire Privé	X Gap 7km
Collège Public	X La Bâtie-Neuve 6km
Collège Privé	X Gap 7km
Lycée Public	X Gap 6km
Lycée Privé	X Gap 7km

Sources : Base Sirene des entreprises et de leurs établissements selon les dernières parutions officielles de 2025 portant sur l'année 2024 ([data.gouv](#)). Liste, localisation et tarifs des professionnels de santé selon les dernières parutions officielles de 2025 portant sur l'année 2024 ([opendatasoft](#)) et FINISS Extraction du Fichier des établissements selon les dernières parutions officielles de 2025 portant sur l'année 2024 ([data.gouv](#)). Adresse et géolocalisation des établissements d'enseignement du premier et second degrés selon les dernières parutions officielles de 2025 portant sur l'année 2024 ([data.education.gouv](#))

Villes autour de La Rochette

Ville	Habitants	Superficie	Pop densité	Pop active	Taux chômage	Revenu moyen	Prix immobilier
Ancelle	1 017	50 km ²	20 h/km ²	42.1%	2.9%	23 090 €/an	2 176 €/m ²
La Bâtie-Neuve (7 avis)	2 628	28 km ²	94 h/km ²	46.8%	3.3%	22 770 €/an	2 943 €/m ²
Forest-Saint-Julien	353	7 km ²	50 h/km ²	45.9%	3.7%	20 900 €/an	2 773 €/m ²
Buissard	187	2 km ²	94 h/km ²	53.5%	4.8%	21 940 €/an	2 014 €/m ²
La Bâtie-Vieille	340	9 km ²	38 h/km ²	42.6%	3.2%	26 630 €/an	2 298 €/m ²
Rambaud	423	10 km ²	42 h/km ²	44.9%	3.3%	24 420 €/an	1 772 €/m ²
Saint-Laurent-du-Cros (1 avis)	580	12 km ²	48 h/km ²	51.4%	3.1%	22 860 €/an	1 197 €/m ²
Chabottes	964	10 km ²	96 h/km ²	46.9%	5.9%	21 360 €/an	1 989 €/m ²
Laye	256	10 km ²	26 h/km ²	44.5%	4.7%	22 420 €/an	1 961 €/m ²
Gap (45 avis)	41 293	110 km ²	375 h/km ²	43.5%	5%	22 280 €/an	2 184 €/m ²
Saint-Léger-les-Mélèzes (1 avis)	373	6 km ²	62 h/km ²	40.8%	3.5%	21 810 €/an	1 785 €/m ²
Saint-Michel-de-Chaillol	373	16 km ²	23 h/km ²	42.1%	3.5%	21 280 €/an	1 817 €/m ²
Saint-Julien-en-Champsaur	382	10 km ²	38 h/km ²	46.1%	2.4%	24 050 €/an	3 046 €/m ²
Avançon	415	22 km ²	19 h/km ²	52.8%	4.6%	21 700 €/an	2 055 €/m ²
Montgardin	481	15 km ²	32 h/km ²	48.2%	3.3%	23 700 €/an	2 873 €/m ²

bien-dans-ma-ville.fr



Vous aimez votre ville ? Notez-la !

Et faites-nous part de vos remarques constructives



Avec

BIEN dans ma **VILLE** 