



Version web

Ville de Rochefort-sur-Loire

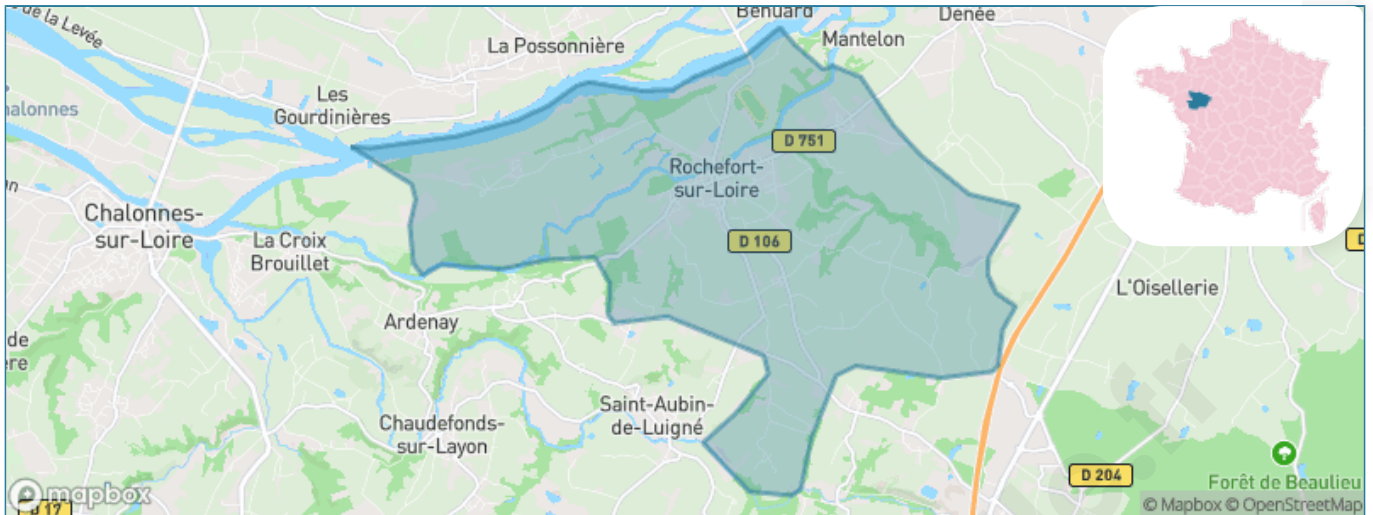
Présenté par

BIEN dans ma **VILLE** 

Sommaire

Situation géographique	3
Statistiques sur la population	4
Evolution du nombre d'habitants	4
Tranche d'âge	5
0-14 ans	5
15-29 ans	5
30-44 ans	5
45-59 ans	5
60-74 ans	5
75-89 ans	5
90 ans et +	5
Activité professionnelle	5
Agriculteurs	5
Artisans, Commerçants	5
Cadres et sup.	5
Professions intermédiaires	5
Employé	5
Ouvrier	5
Retraité	5
Autres	5
Niveau de diplôme	6
Sans diplôme ou CEP	6
Brevet, BEPC, DNB	6
CAP-BEP ou équivalent	6
BAC ou équivalent	6
BAC+2	6
BAC+3 ou +4	6
BAC+5 ou plus	6
Composition des ménages	6
Couple sans enfant	6
Couple avec enfant(s)	6
Famille monoparentale	6
Colocation / Autre	6
Personnes seules	6
Profils électoraux	7
Premier tour	7
Sécurité	8
Evolution du nombre d'infractions	8
Pour comparer	9
Services à la population	10
Commerce	10
Éducation	10
Villes autour de Rochefort-sur-Loire	12

Situation géographique



i Informations clés

- **Région** : Pays de la Loire
- **Département** : Maine-et-Loire
- **Code postal** : 49190
- **Superficie** : 28 km²



Statistiques sur la population



Nombre d'habitants

2 333



Age moyen

41 ans



Pop active

45.9%



Taux chômage

4.1%



Pop densité

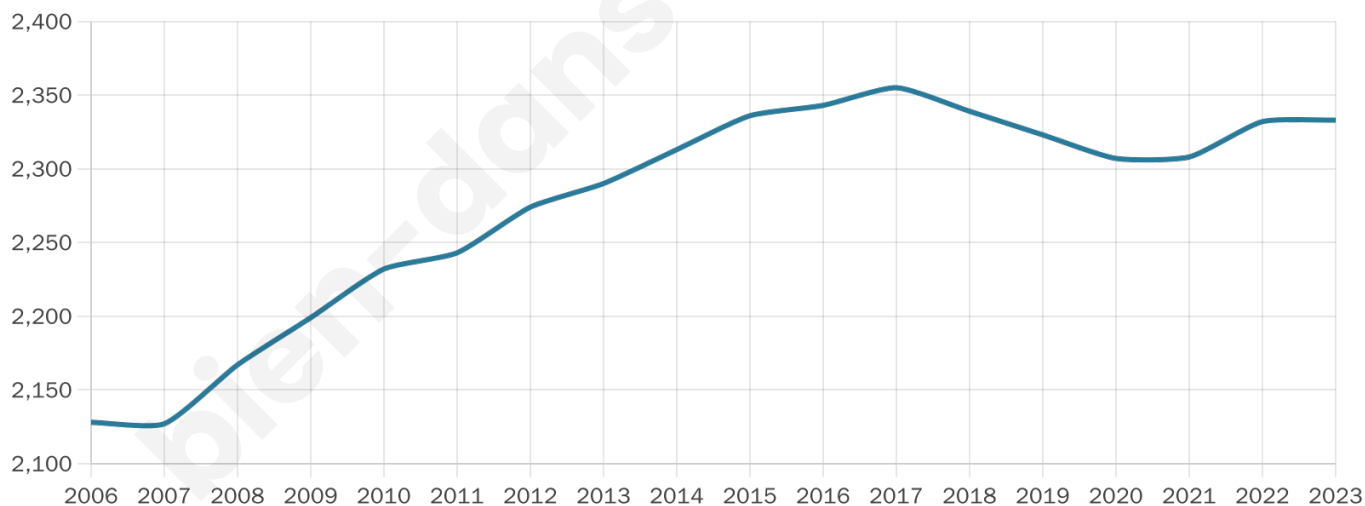
83 h/km²



Revenu moyen

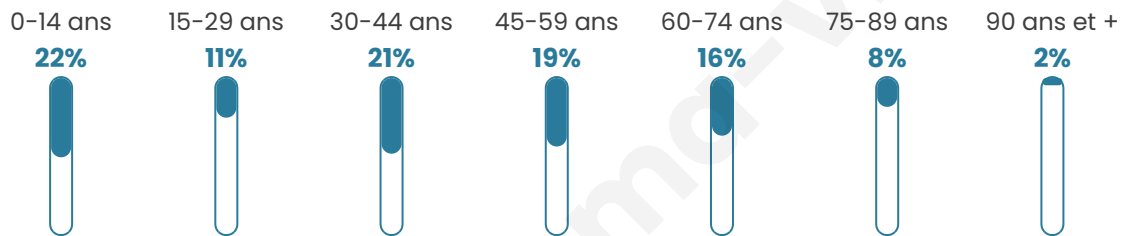
22 990 €/an

Evolution du nombre d'habitants

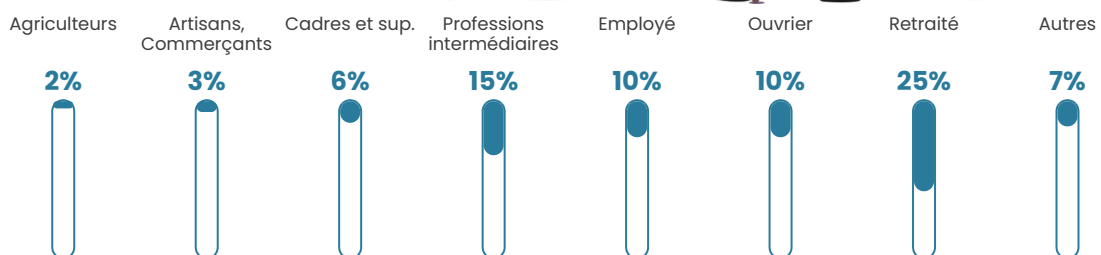


Sources : Institut national de la statistique et des études économiques (insee) selon Les dernières parutions officielles de 2024 portant sur les années 2020, 2021 et 2022.


Tranche d'âge



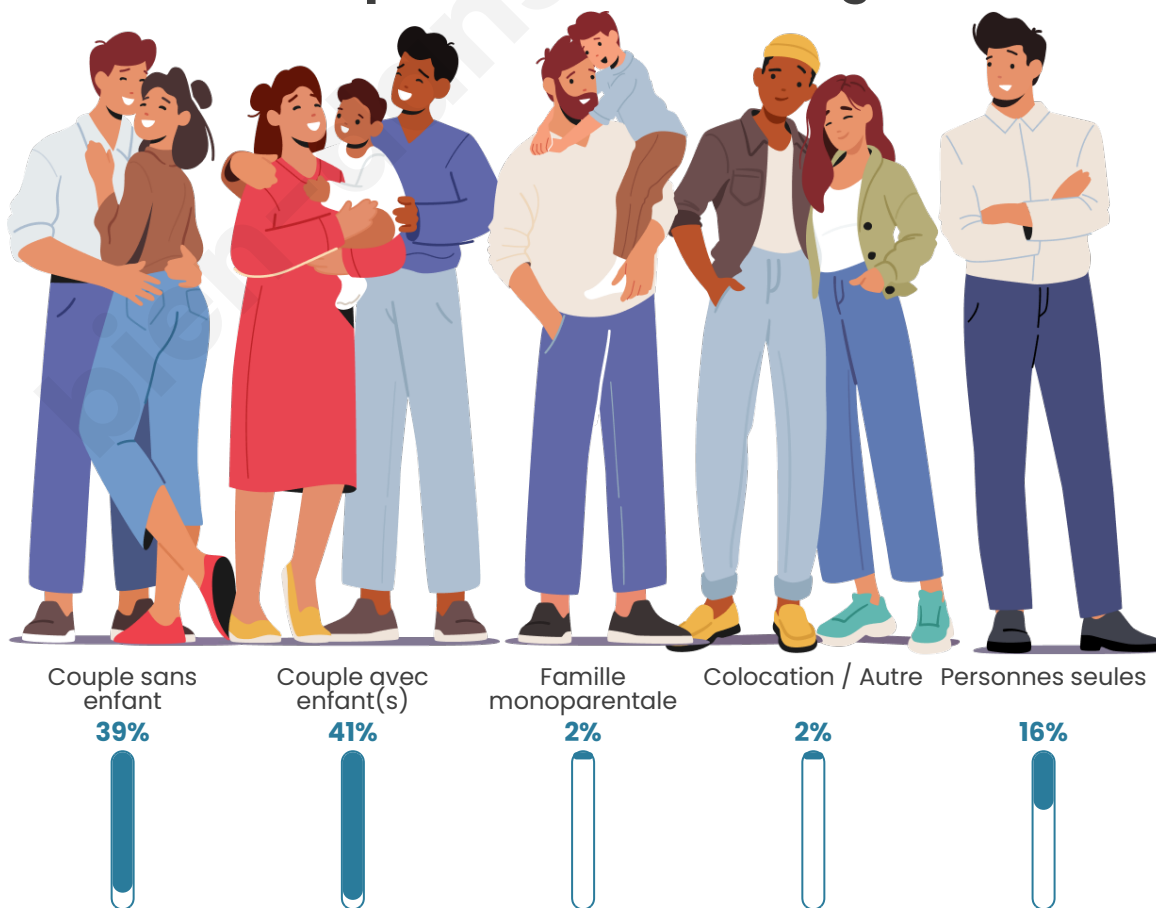
Activité professionnelle



Niveau de diplôme














Composition des ménages



Profils électoraux



Premier tour

	Emmanuel MACRON	33.95 %
	Jean-Luc MÉLENCHON	27.79 %
	Marine LE PEN	15.45 %
	Yannick JADOT	6.76 %
	Éric ZEMMOUR	4.38 %
	Valérie PÉCRESE	3.51 %
	Fabien ROUSSEL	2.06 %
	Jean LASSALLE	1.92 %
	Anne HIDALGO	1.72 %
	Philippe POUTOU	0.99 %
	Nicolas DUPONT- AIGNAN	0.93 %
	Nathalie ARTHAUD	0.53 %

1 885 inscrits

Participation : 81.7%
Votes blancs : 1.62%
Votes nuls : 0.45%

Second tour

	Emmanuel MACRON	75,33 %
	Marine LE PEN	24,67 %

1 885 inscrits

Participation : 78.36%
Votes blancs : 5.82%
Votes nuls : 6.09%

Sécurité



Agressions physiques / sexuelles

5



Cambriolages

8



Vols / dégradations

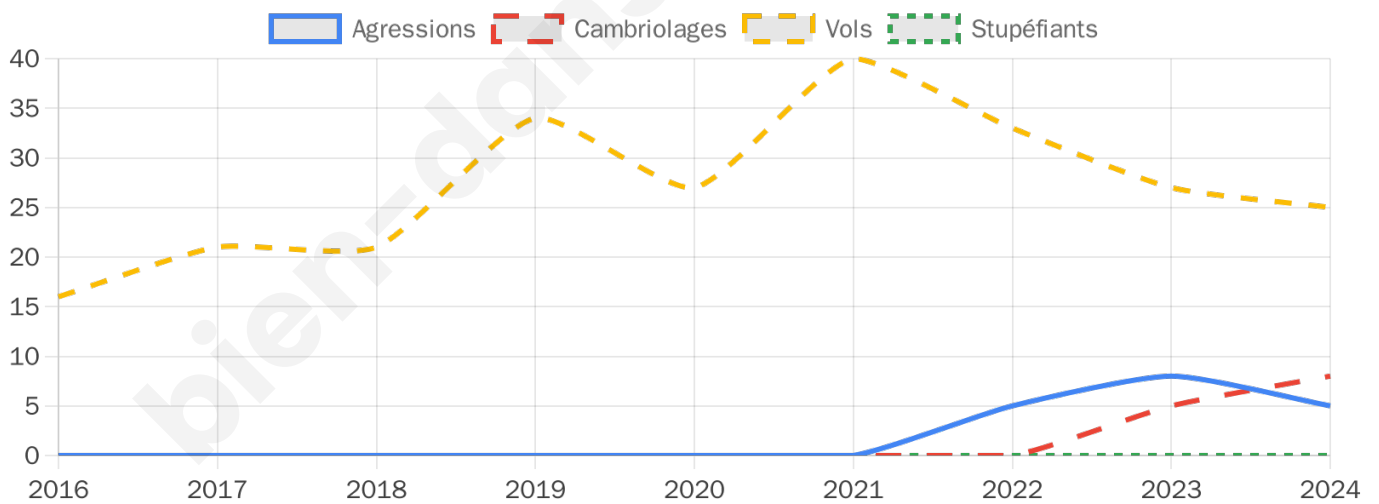
25



Stupéfiants

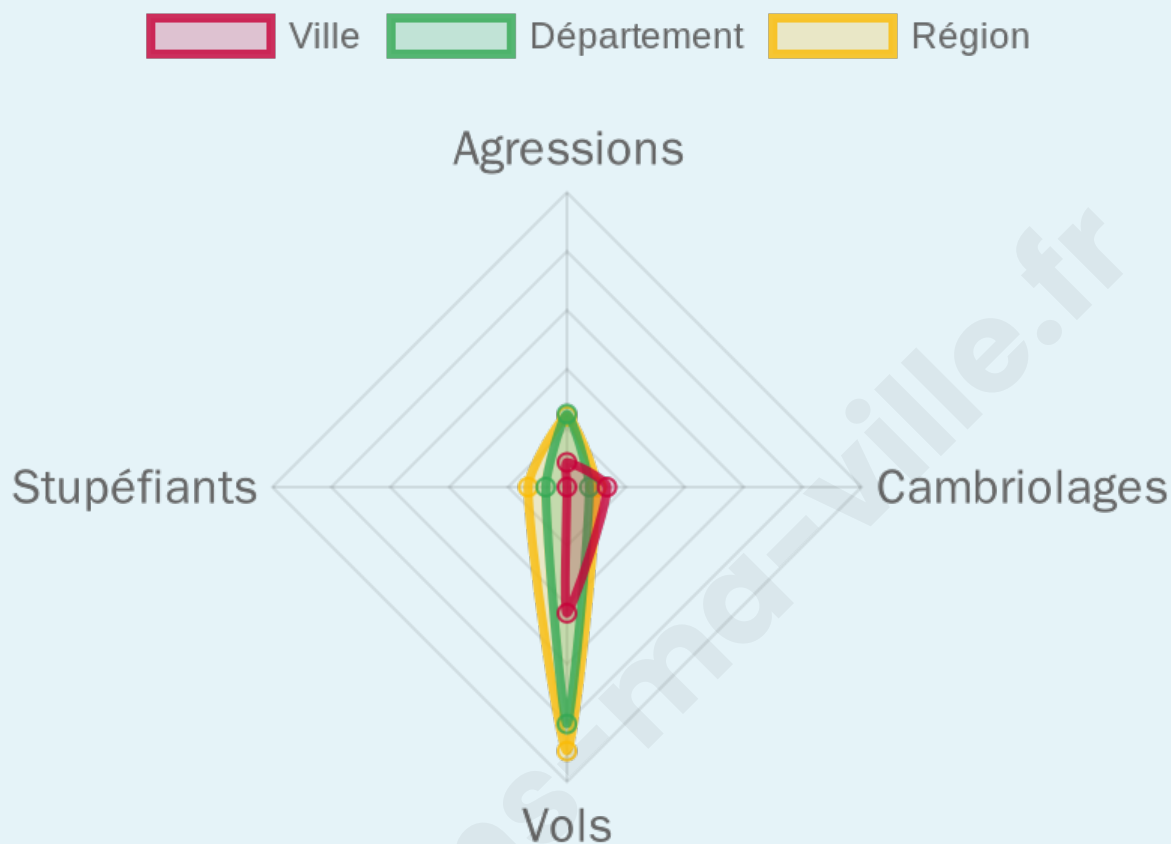
0

Evolution du nombre d'infractions



Pour comparer

(en proportion du nombre d'habitants)



Sources : Bases statistiques communale, départementale et régionale de la délinquance enregistrée par la police et la gendarmerie nationales selon les dernières parutions officielles de 2025 portant sur l'année 2024 ([data.gouv](https://data.gouv.fr)).

Agressions physiques / sexuelles : Violences sexuelles, coups et blessures volontaires intrafamiliaux, coups et blessures volontaires, autres coups, blessures volontaires et vols violents sans arme.

Cambriolages : Cambriolages de logements.

Vols : Vols avec armes, vols d'accessoires sur véhicules, vols dans les véhicules, vols de véhicules, vols sans violence contre des personnes, destructions, dégradations volontaires et escroqueries.

Stupéfiants : Trafic de stupéfiants dont (AFD) et usage de stupéfiants.

Services à la population



Commerce

Hypermarché	X <u>Chalonnnes-sur-Loire</u> 8km
Supermarché	X <u>Chalonnnes-sur-Loire</u> 8km
Superette	3
Boulangerie	1
Boucherie	X <u>Chalonnnes-sur-Loire</u> 9km
Restaurant	2
Garage	4
Station-service	X <u>Chalonnnes-sur-Loire</u> 9km
Banque	X <u>Chalonnnes-sur-Loire</u> 8km
La poste	X <u>Bouchemaine</u> 6km
Coiffeur	2
Tabac	X <u>Angers</u> 13km
Bars / discothèque	2
Bibliothèque	X <u>Bellevigne-en-Layon</u> 8km
Cinéma	X <u>Mûrs-Erigné</u> 9km
Vétérinaire	X <u>Bouchemaine</u> 8km



Santé

Pharmacie	1
Hôpital	X <u>Angers</u> 16km
Laboratoire d'analyses médicales	X <u>Chalonnnes-sur-Loire</u> 8km
Etablissement pour handicapé	X <u>La Possonnière</u> 4km
EHPA	X <u>La Possonnière</u> 4km
Médecin	3
Dentiste	1
Chirurgien	X <u>Angers</u> 14km
Dermatologue	X <u>Les Ponts-de-Cé</u> 13km
Anesthésiste	X <u>Angers</u> 14km
Gastro-entérologue	X <u>Angers</u> 14km
Gynécologue	X <u>Angers</u> 14km
Cancérologue	X <u>Nantes</u> 70km
Neurologue	X <u>Angers</u> 14km
Ophtalmologue	X <u>Angers</u> 14km
ORL	X <u>Angers</u> 14km
Cardiologue	X <u>Chalonnnes-sur-Loire</u> 9km
Pédiatre	X <u>Chalonnnes-sur-Loire</u> 8km
Pneumologue	X <u>Angers</u> 14km
Psychologue	X <u>Angers</u> 13km
Radiologue	X <u>Beaucouzé</u> 13km
Rhumatologue	X <u>Angers</u> 14km
Sage-femme	X <u>La Possonnière</u> 4km



Éducation

Crèche	3
Ecole maternelle Public	X <u>La Possonnière</u> 4km
Ecole maternelle Privé	X <u>Le Lion-d'Angers</u> 32km
Ecole primaire Public	1
Ecole primaire Privé	1
Collège Public	X <u>Chalonnnes-sur-Loire</u> 10km
Collège Privé	X <u>Angers</u> 12km
Lycée Public	X <u>Angers</u> 11km
Lycée Privé	X <u>Les Ponts-de-Cé</u> 13km

Sources : Base Sirene des entreprises et de leurs établissements selon les dernières parutions officielles de 2025 portant sur l'année 2024 ([data.gouv](#)). Liste, localisation et tarifs des professionnels de santé selon les dernières parutions officielles de 2025 portant sur l'année 2024 ([opendatasoft](#)) et FINESS Extraction du Fichier des établissements selon les dernières parutions officielles de 2025 portant sur l'année 2024 ([data.gouv](#)). Adresse et géolocalisation des établissements d'enseignement du premier et second degrés selon les dernières parutions officielles de 2025 portant sur l'année 2024 ([data.education.gouv](#))

bien-dans-ma-ville.fr

Villes autour de Rochefort-sur-Loire

Ville	Habitants	Superficie	Pop densité	Pop active	Taux chômage	Revenu moyen	Prix immobilier
Savennières (1 avis)	1 349	21 km ²	64 h/km ²	46.5%	3.5%	25 050 €/an	2 156 €/m ²
Béhuard	115	2 km ²	58 h/km ²	52.2%	2.6%	22 000 €/an	2 220 €/m ²
Chaudefonds-sur-Layon (1 avis)	949	14 km ²	68 h/km ²	46.4%	3.4%	22 260 €/an	1 301 €/m ²
La Possonnière (2 avis)	2 501	18 km ²	139 h/km ²	46.3%	3.6%	24 480 €/an	1 768 €/m ²
Denée (1 avis)	1 449	15 km ²	97 h/km ²	49.7%	2.7%	24 840 €/an	1 677 €/m ²
Val-du-Layon	3 510	29 km ²	121 h/km ²	49.5%	3.5%	23 390 €/an	1 477 €/m ²
Beaulieu-sur-Layon (1 avis)	1 345	12 km ²	112 h/km ²	51.2%	3.4%	24 470 €/an	1 399 €/m ²
Mozé-sur-Louet (1 avis)	2 031	25 km ²	81 h/km ²	48.4%	3.2%	24 540 €/an	1 879 €/m ²
Bouchemaine (8 avis)	6 580	19 km ²	346 h/km ²	42.4%	2.3%	28 850 €/an	2 477 €/m ²
Saint-Jean-de-la-Croix	232	1 km ²	232 h/km ²	53%	6.5%	23 050 €/an	1 071 €/m ²
Chalonnnes-sur-Loire (10 avis)	6 659	38 km ²	175 h/km ²	44.6%	4.2%	23 340 €/an	1 828 €/m ²
Mûrs-Erigné (4 avis)	6 408	17 km ²	377 h/km ²	42%	3%	24 300 €/an	2 116 €/m ²
Saint-Martin-du-Fouilloux (2 avis)	1 705	14 km ²	122 h/km ²	48.6%	2.9%	25 630 €/an	1 968 €/m ²
Soulaines-sur-Aubance	1 329	12 km ²	111 h/km ²	50.7%	3.2%	25 360 €/an	2 015 €/m ²
Sainte-Gemmes-sur-Loire (4 avis)	3 685	14 km ²	263 h/km ²	42.2%	4.3%	26 120 €/an	2 096 €/m ²

bien-dans-ma-ville.fr



Vous aimez votre ville ? Notez-la !

Et faites-nous part de vos remarques constructives



Avec

BIEN dans ma **VILLE** 