



Version web

Ville de Rochebrune

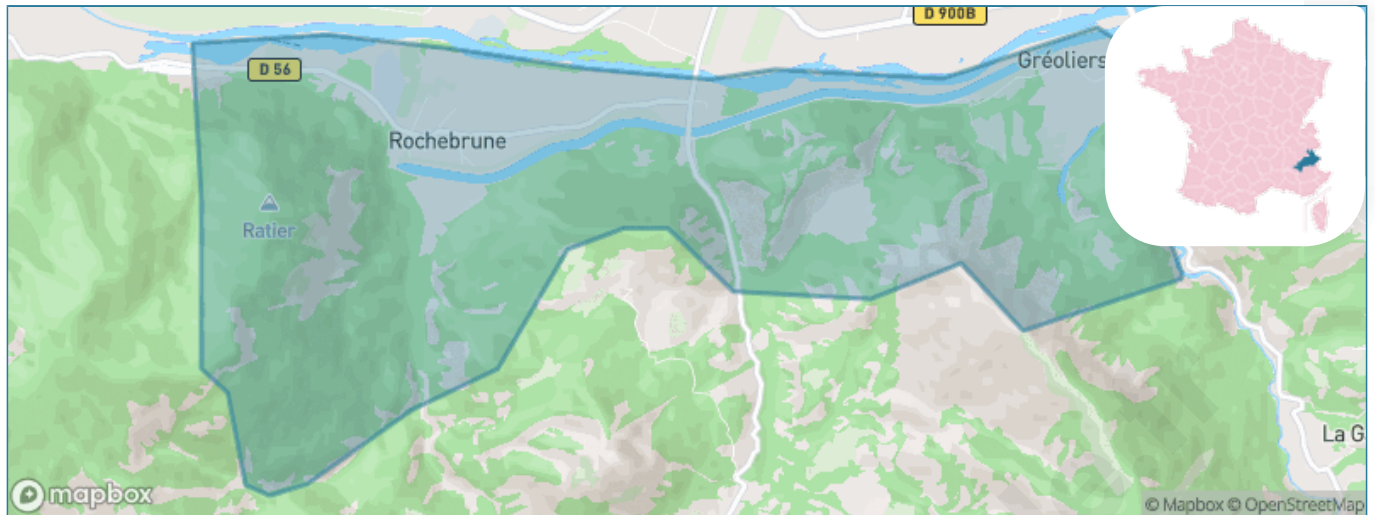
Présenté par

BIEN dans
ma **VILLE** 

Sommaire

Situation géographique	3
Statistiques sur la population	4
Evolution du nombre d'habitants	4
Tranche d'âge	5
0-14 ans	5
15-29 ans	5
30-44 ans	5
45-59 ans	5
60-74 ans	5
75-89 ans	5
90 ans et +	5
Activité professionnelle	5
Agriculteurs	5
Artisans, Commerçants	5
Cadres et sup.	5
Professions intermédiaires	5
Employé	5
Ouvrier	5
Retraité	5
Autres	5
Niveau de diplôme	6
Sans diplôme ou CEP	6
Brevet, BEPC, DNB	6
CAP-BEP ou équivalent	6
BAC ou équivalent	6
BAC+2	6
BAC+3 ou +4	6
BAC+5 ou plus	6
Composition des ménages	6
Couple sans enfant	6
Couple avec enfant(s)	6
Famille monoparentale	6
Colocation / Autre	6
Personnes seules	6
Profils électoraux	7
Premier tour	7
Sécurité	8
Evolution du nombre d'infractions	8
Pour comparer	9
Services à la population	10
Commerce	10
Éducation	10
Villes autour de Rochebrune	11

Situation géographique



i Informations clés

- **Région** : Provence-Alpes-Côte d'Azur
- **Département** : Hautes-Alpes
- **Code postal** : 05190
- **Superficie** : 12 km²



Statistiques sur la population



Nombre d'habitants

195



Age moyen

45 ans



Pop active

50.3%



Taux chômage

13.9%



Pop densité

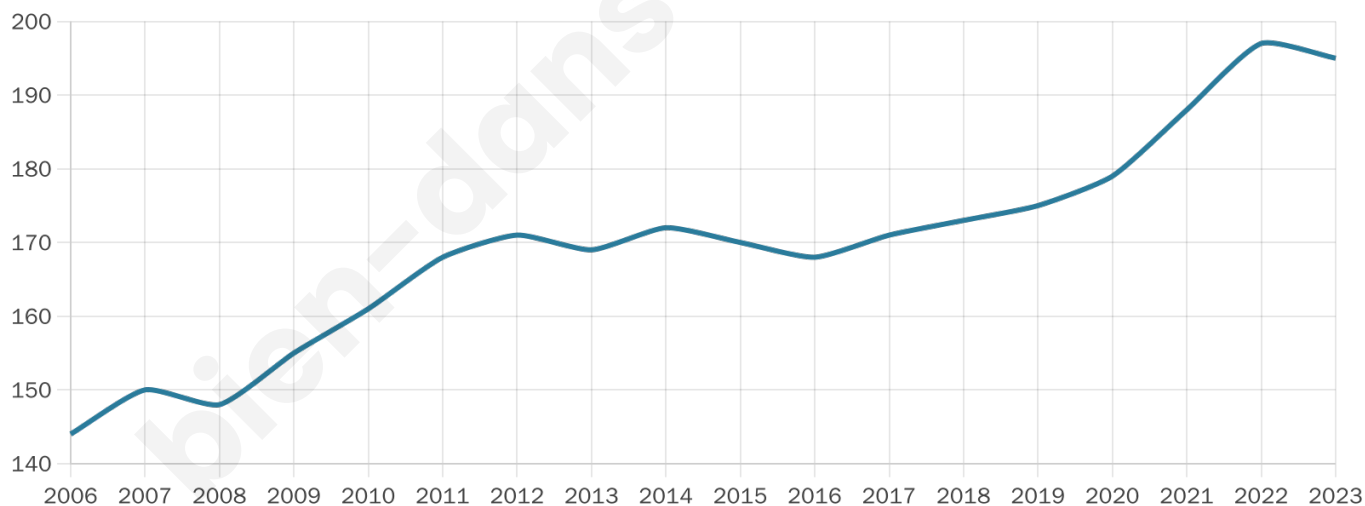
16 h/km²



Revenu moyen

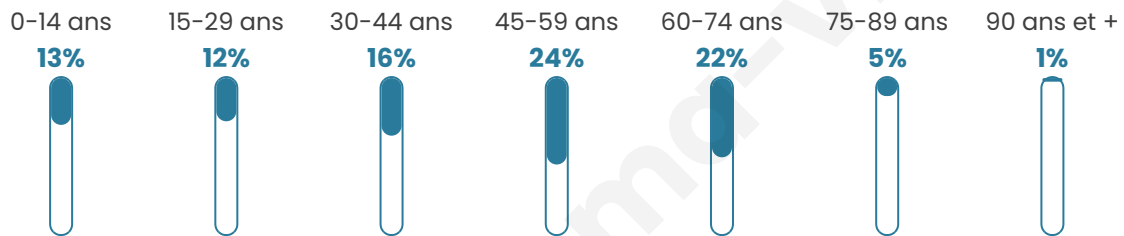
22 960 €/an

Evolution du nombre d'habitants

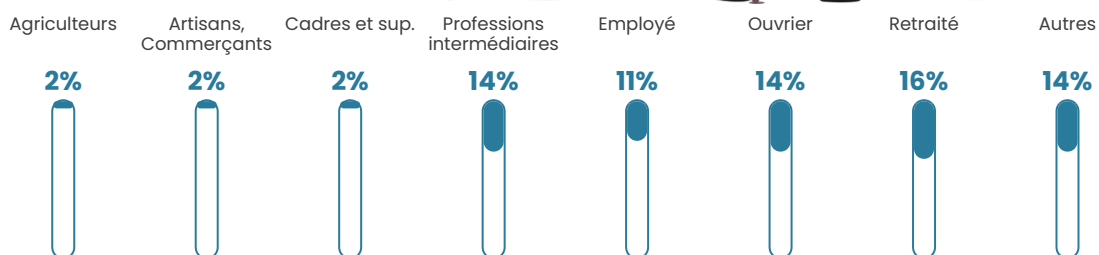


Sources : Institut national de la statistique et des études économiques (insee) selon Les dernières parutions officielles de 2024 portant sur les années 2020, 2021 et 2022.


Tranche d'âge




Activité professionnelle



Niveau de diplôme















Composition des ménages



Profils électoraux

Premier tour

	Marine LE PEN	32.64 %
	Jean-Luc MÉLENCHON	20.83 %
	Emmanuel MACRON	14.58 %
	Valérie PÉCRESSÉ	6.94 %
	Éric ZEMMOUR	5.56 %
	Yannick JADOT	5.56 %
	Fabien ROUSSEL	4.86 %
	Jean LASSALLE	4.86 %
	Nicolas DUPONT-AIGNAN	2.78 %
	Nathalie ARTHAUD	0.69 %
	Anne HIDALGO	0.69 %
	Philippe POUTOU	0.00 %



169 inscrits

Participation : 86.98%

Votes blancs : 1.36%

Votes nuls : 0.68%

Second tour

	Emmanuel MACRON	38,1 %
	Marine LE PEN	61,9 %

169 inscrits

Participation : 85.21%

Votes blancs : 11.11%

Votes nuls : 1.39%

Sécurité



Agressions physiques / sexuelles

0



Cambriolages

0



Vols / dégradations

0



Stupéfiants

0

Evolution du nombre d'infractions



Pour comparer

(en proportion du nombre d'habitants)



Sources : Bases statistiques communale, départementale et régionale de la délinquance enregistrée par la police et la gendarmerie nationales selon les dernières parutions officielles de 2025 portant sur l'année 2024 ([data.gouv](https://data.gouv.fr)).

Agressions physiques / sexuelles : Violences sexuelles, coups et blessures volontaires intrafamiliaux, coups et blessures volontaires, autres coups, blessures volontaires et vols violents sans arme.

Cambriolages : Cambriolages de logements.

Vols : Vols avec armes, vols d'accessoires sur véhicules, vols dans les véhicules, vols de véhicules, vols sans violence contre des personnes, destructions, dégradations volontaires et escroqueries.

Stupéfiants : Trafic de stupéfiants dont (AFD) et usage de stupéfiants.

Services à la population



Commerce

Hypermarché	X Gap 12km
Supermarché	X Remollon 0km
Superette	X Ubaye-Serre-Ponçon 9km
Boulangerie	X Théus 1km
Boucherie	X Espinasses 4km
Restaurant	1
Garage	1
Station-service	X Remollon 1km
Banque	X Tallard 10km
La poste	X Remollon 1km
Coiffeur	X Remollon 1km
Tabac	X Espinasses 4km
Bars / discothèque	1
Bibliothèque	X Gap 12km
Cinéma	X Gap 13km
Vétérinaire	X Tallard 10km



Santé

Pharmacie	X Espinasses 4km
Hôpital	X Gap 13km
Laboratoire d'analyses médicales	X Gap 13km
Etablissement pour handicapé	X Tallard 9km
EHPA	X Espinasses 3km
Médecin	X Espinasses 4km
Dentiste	X Chorges 11km
Chirurgien	X Chorges 11km
Dermatologue	X Tallard 10km
Anesthésiste	X Gap 14km
Gastro-entérologue	X Gap 14km
Gynécologue	X Embrun 26km
Cancérologue	X Manosque 77km
Neurologue	X Gap 14km
Ophthalmologue	X Tallard 11km
ORL	X Gap 14km
Cardiologue	X Tallard 10km
Pédiatre	X Digne-les-Bains 42km
Pneumologue	X Oraison 65km
Psychologue	X Gap 13km
Radiologue	X Gap 13km
Rhumatologue	X Gap 13km
Sage-femme	X Tallard 10km



Éducation

Crèche	X Venterol 7km
Ecole maternelle Public	X Venterol 7km
Ecole maternelle Privé	X Grenoble 87km
Ecole primaire Public	1
Ecole primaire Privé	X Tallard 10km
Collège Public	X Tallard 11km
Collège Privé	X Gap 14km
Lycée Public	X Gap 11km
Lycée Privé	X Gap 14km

Sources : Base Sirene des entreprises et de leurs établissements selon les dernières parutions officielles de 2025 portant sur l'année 2024 ([data.gouv](#)). Liste, localisation et tarifs des professionnels de santé selon les dernières parutions officielles de 2025 portant sur l'année 2024 ([opendatasoft](#)) et FINISS Extraction du Fichier des établissements selon les dernières parutions officielles de 2025 portant sur l'année 2024 ([data.gouv](#)). Adresse et géolocalisation des établissements d'enseignement du premier et second degrés selon les dernières parutions officielles de 2025 portant sur l'année 2024 ([data.education.gouv](#))

Villes autour de Rochebrune

Ville	Habitants	Superficie	Pop densité	Pop active	Taux chômage	Revenu moyen	Prix immobilier
Remollon	469	6 km ²	78 h/km ²	44.1%	8.1%	19 330 €/an	1 559 €/m ²
Théus	232	16 km ²	15 h/km ²	50%	4.3%	18 420 €/an	734 €/m ²
Espinasses (1 avis)	777	13 km ²	60 h/km ²	39%	3.9%	19 420 €/an	1 474 €/m ²
Saint-Étienne-le-Laus	346	8 km ²	43 h/km ²	46.5%	3.8%	23 300 €/an	2 301 €/m ²
Bréziers	229	30 km ²	8 h/km ²	52.4%	5.2%	19 960 €/an	1 146 €/m ²
Rousset	167	14 km ²	12 h/km ²	41.3%	3%	21 400 €/an	1 674 €/m ²
Valserres	289	11 km ²	26 h/km ²	46.7%	6.9%	20 440 €/an	1 667 €/m ²
Bellaffaire	159	13 km ²	12 h/km ²	34.6%	1.9%	20 310 €/an	707 €/m ²
Piégut	201	11 km ²	18 h/km ²	49.8%	10%	18 730 €/an	2 111 €/m ²
Gigors	58	13 km ²	4 h/km ²	51.7%	12.1%	NC	NC
Jarjayes (1 avis)	465	22 km ²	21 h/km ²	49.7%	2.6%	22 280 €/an	2 697 €/m ²
Venterol	236	22 km ²	11 h/km ²	44.5%	5.5%	21 270 €/an	1 684 €/m ²
Avançon	415	22 km ²	19 h/km ²	52.8%	4.6%	21 700 €/an	2 055 €/m ²
Turriers	345	19 km ²	18 h/km ²	40.9%	2%	20 960 €/an	2 018 €/m ²
Ubaye-Serre-Ponçon	786	62 km ²	13 h/km ²	45%	3.6%	19 920 €/an	1 831 €/m ²

bien-dans-ma-ville.fr



Vous aimez votre ville ? Notez-la !

Et faites-nous part de vos remarques constructives



Avec

BIEN dans ma **VILLE** 