



Version web

# Ville de La Roche-sur-Grane

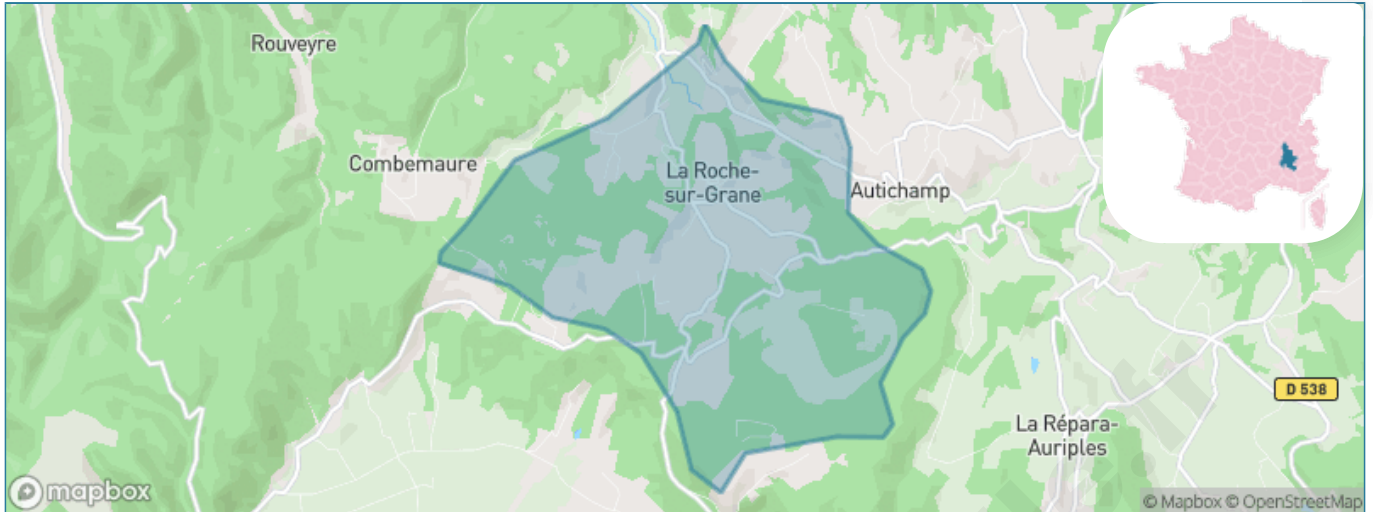
Présenté par

**BIEN** dans ma **VILLE** 

# Sommaire

Situation géographique .....	3
Statistiques sur la population .....	4
Evolution du nombre d'habitants .....	4
Tranche d'âge .....	5
<i>0-14 ans</i> .....	5
<i>15-29 ans</i> .....	5
<i>30-44 ans</i> .....	5
<i>45-59 ans</i> .....	5
<i>60-74 ans</i> .....	5
<i>75-89 ans</i> .....	5
<i>90 ans et +</i> .....	5
Activité professionnelle .....	5
<i>Agriculteurs</i> .....	5
<i>Artisans, Commerçants</i> .....	5
<i>Cadres et sup.</i> .....	5
<i>Professions intermédiaires</i> .....	5
<i>Employé</i> .....	5
<i>Ouvrier</i> .....	5
<i>Retraité</i> .....	5
<i>Autres</i> .....	5
Niveau de diplôme .....	6
<i>Sans diplôme ou CEP</i> .....	6
<i>Brevet, BEPC, DNB</i> .....	6
<i>CAP-BEP ou équivalent</i> .....	6
<i>BAC ou équivalent</i> .....	6
<i>BAC+2</i> .....	6
<i>BAC+3 ou +4</i> .....	6
<i>BAC+5 ou plus</i> .....	6
Composition des ménages .....	6
<i>Couple sans enfant</i> .....	6
<i>Couple avec enfant(s)</i> .....	6
<i>Famille monoparentale</i> .....	6
<i>Colocation / Autre</i> .....	6
<i>Personnes seules</i> .....	6
Profils électoraux .....	7
<i>Premier tour</i> .....	7
Sécurité .....	8
<i>Evolution du nombre d'infractions</i> .....	8
<i>Pour comparer</i> .....	9
Services à la population .....	10
<i>Commerce</i> .....	10
<i>Éducation</i> .....	10
<i>Villes autour de La Roche-sur-Grane</i> .....	11

# Situation géographique



## i Informations clés

- **Région** : Auvergne-Rhône-Alpes
- **Département** : Drôme
- **Code postal** : 26400
- **Superficie** : 12 km<sup>2</sup>



LE DÉPARTEMENT

# Statistiques sur la population



Nombre d'habitants

**189**



Age moyen

**43 ans**



Pop active

**47.1%**



Taux chômage

**9.2%**



Pop densité

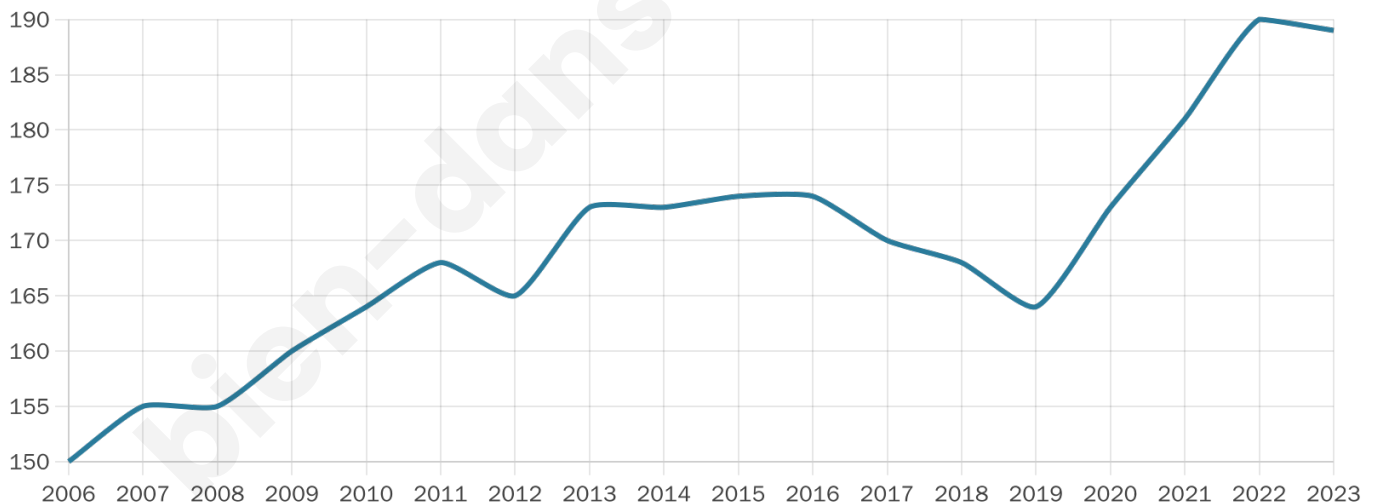
**16 h/km<sup>2</sup>**



Revenu moyen

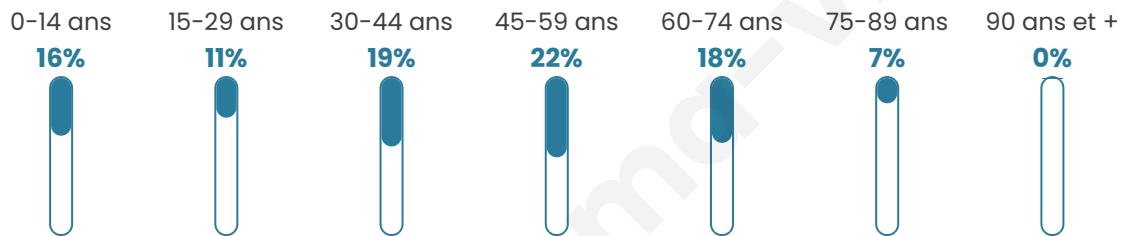
**20 570 €/an**

## Evolution du nombre d'habitants

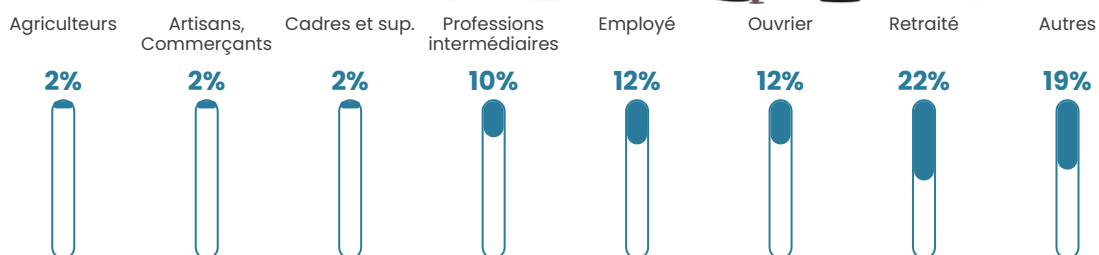


Sources : Institut national de la statistique et des études économiques (insee) selon Les dernières parutions officielles de 2024 portant sur les années 2020, 2021 et 2022.

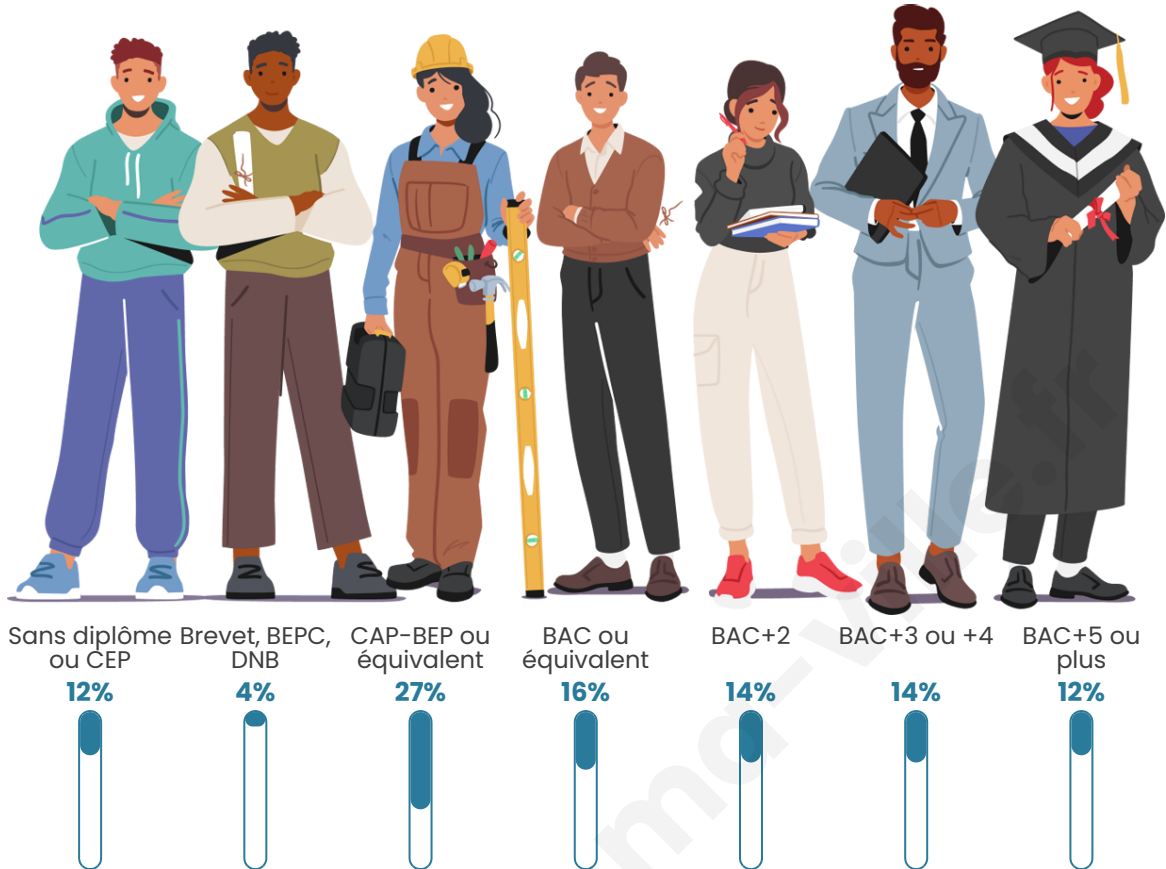
## Tranche d'âge




## Activité professionnelle



## Niveau de diplôme



## Composition des ménages



# Profils électoraux

## Premier tour

	Marine LE PEN	29.84 %
	Jean-Luc MÉLENCHON	23.39 %
	Emmanuel MACRON	18.55 %
	Éric ZEMMOUR	8.06 %
	Yannick JADOT	6.45 %
	Jean LASSALLE	3.23 %
	Philippe POUTOU	3.23 %
	Nicolas DUPONT-AIGNAN	2.42 %
	Fabien ROUSSEL	1.61 %
	Valérie PÉCRESSE	1.61 %
	Nathalie ARTHAUD	0.81 %
	Anne HIDALGO	0.81 %



### 156 inscrits

Participation : 80.77%

Votes blancs : 1.59%

Votes nuls : 0.00%

## Second tour

	Emmanuel MACRON	48,62 %
	Marine LE PEN	51,38 %

### 156 inscrits

Participation : 80.13%

Votes blancs : 8.8%

Votes nuls : 4%

# Sécurité



Agressions physiques / sexuelles

0



Cambriolages

0



Vols / dégradations

0



Stupéfiants

0

## Evolution du nombre d'infractions



## Pour comparer

(en proportion du nombre d'habitants)



Sources : Bases statistiques communale, départementale et régionale de la délinquance enregistrée par la police et la gendarmerie nationales selon les dernières parutions officielles de 2025 portant sur l'année 2024 ([data.gouv](https://data.gouv.fr)).

Agressions physiques / sexuelles : Violences sexuelles, coups et blessures volontaires intrafamiliaux, coups et blessures volontaires, autres coups, blessures volontaires et vols violents sans arme.

Cambriolages : Cambriolages de logements.

Vols : Vols avec armes, vols d'accessoires sur véhicules, vols dans les véhicules, vols de véhicules, vols sans violence contre des personnes, destructions, dégradations volontaires et escroqueries.

Stupéfiants : Trafic de stupéfiants dont (AFD) et usage de stupéfiants.

# Services à la population



## Commerce

Hypermarché	X <u>Aouste-sur-Sye</u> 9km
Supermarché	X <u>Cléon-d'Andran</u> 8km
Superette	X <u>Grane</u> 5km
Boulangerie	X <u>Chabrillan</u> 5km
Boucherie	X <u>Crest</u> 8km
Restaurant	X <u>Grane</u> 5km
Garage	X <u>Grane</u> 4km
Station-service	X <u>Cléon-d'Andran</u> 7km
Banque	X <u>Cléon-d'Andran</u> 8km
La poste	X <u>Marsanne</u> 6km
Coiffeur	X <u>Grane</u> 5km
Tabac	X <u>Grane</u> 5km
Bars / discothèque	X <u>Roynac</u> 5km
Bibliothèque	X <u>Grane</u> 6km
Cinéma	X <u>Crest</u> 9km
Vétérinaire	X <u>Grane</u> 5km



## Santé

Pharmacie	X <u>Grane</u> 5km
Hôpital	X <u>Crest</u> 7km
Laboratoire d'analyses médicales	X <u>Crest</u> 8km
Etablissement pour handicapé	X <u>Grane</u> 7km
EHPA	X <u>Grane</u> 5km
Médecin	X <u>Grane</u> 6km
Dentiste	X <u>Crest</u> 8km
Chirurgien	X <u>Montélimar</u> 17km
Dermatologue	X <u>Crest</u> 9km
Anesthésiste	X <u>Montélimar</u> 21km
Gastro-entérologue	X <u>Montélimar</u> 20km
Gynécologue	X <u>La Bégude-de-Mazenc</u> 15km
Cancérologue	X <u>Valence</u> 25km
Neurologue	X <u>Montélimar</u> 21km
Ophthalmologue	X <u>Crest</u> 9km
ORL	X <u>Montélimar</u> 21km
Cardiologue	X <u>Montélimar</u> 20km
Pédiatre	X <u>Montélimar</u> 21km
Pneumologue	X <u>Saint-Julien-en-Saint-Alban</u> 20km
Psychologue	X <u>Sauzet</u> 12km
Radiologue	X <u>Livron-sur-Drôme</u> 13km
Rhumatologue	X <u>Montélimar</u> 20km
Sage-femme	X <u>Cléon-d'Andran</u> 8km



## Éducation

Crèche	X <u>Grane</u> 5km
Ecole maternelle Public	X <u>Crest</u> 8km
Ecole maternelle Privé	X <u>Vaison-la-Romaine</u> 51km
Ecole primaire Public	X <u>Autichamp</u> 3km
Ecole primaire Privé	1
Collège Public	X <u>Crest</u> 8km
Collège Privé	X <u>Crest</u> 8km
Lycée Public	X <u>Crest</u> 8km
Lycée Privé	X <u>Allex</u> 8km

Sources : Base Sirene des entreprises et de leurs établissements selon les dernières parutions officielles de 2025 portant sur l'année 2024 ([data.gouv](https://data.gouv.fr)). Liste, localisation et tarifs des professionnels de santé selon les dernières parutions officielles de 2025 portant sur l'année 2024 ([opendatasoft](https://opendatasoft.com)) et FINISS Extraction du Fichier des établissements selon les dernières parutions officielles de 2025 portant sur l'année 2024 ([data.gouv](https://data.gouv.fr)). Adresse et géolocalisation des établissements d'enseignement du premier et second degrés selon les dernières parutions officielles de 2025 portant sur l'année 2024 ([data.education.gouv](https://data.education.gouv.fr))

## Villes autour de La Roche-sur-Grane

Ville	Habitants	Superficie	Pop densité	Pop active	Taux chômage	Revenu moyen	Prix immobilier
Autichamp	151	6 km <sup>2</sup>	25 h/km <sup>2</sup>	56.3%	5.3%	23 230 €/an	5 357 €/m <sup>2</sup>
Chabrillan (4 avis)	752	17 km <sup>2</sup>	44 h/km <sup>2</sup>	45.6%	5.1%	25 540 €/an	2 583 €/m <sup>2</sup>
La Répara-Auriples	244	15 km <sup>2</sup>	16 h/km <sup>2</sup>	50%	4.1%	22 530 €/an	1 882 €/m <sup>2</sup>
Roynac (1 avis)	477	17 km <sup>2</sup>	28 h/km <sup>2</sup>	41.5%	3.4%	24 060 €/an	2 106 €/m <sup>2</sup>
Grane	2 204	44 km <sup>2</sup>	50 h/km <sup>2</sup>	43.6%	4.1%	23 920 €/an	2 010 €/m <sup>2</sup>
Puy-Saint-Martin (2 avis)	827	11 km <sup>2</sup>	75 h/km <sup>2</sup>	45.3%	4.2%	24 910 €/an	6 895 €/m <sup>2</sup>
Marsanne	1 246	34 km <sup>2</sup>	37 h/km <sup>2</sup>	48.4%	3.1%	26 000 €/an	2 428 €/m <sup>2</sup>
Divajeu	688	13 km <sup>2</sup>	53 h/km <sup>2</sup>	47.2%	4.2%	23 730 €/an	2 395 €/m <sup>2</sup>
Cléon-d'Andran	1 004	10 km <sup>2</sup>	100 h/km <sup>2</sup>	42.8%	4%	22 570 €/an	2 064 €/m <sup>2</sup>
Mirmande	611	26 km <sup>2</sup>	24 h/km <sup>2</sup>	48%	3.6%	26 440 €/an	2 789 €/m <sup>2</sup>
Soyans	405	25 km <sup>2</sup>	16 h/km <sup>2</sup>	45.7%	2.5%	22 450 €/an	3 536 €/m <sup>2</sup>
Cliousclat	611	9 km <sup>2</sup>	68 h/km <sup>2</sup>	48%	4.1%	24 900 €/an	1 853 €/m <sup>2</sup>
Allex	2 698	20 km <sup>2</sup>	135 h/km <sup>2</sup>	46.3%	2.9%	25 130 €/an	1 957 €/m <sup>2</sup>
Crest (12 avis)	8 658	23 km <sup>2</sup>	376 h/km <sup>2</sup>	43.9%	8%	20 500 €/an	1 981 €/m <sup>2</sup>
Aouste-sur-Sye (2 avis)	2 733	18 km <sup>2</sup>	152 h/km <sup>2</sup>	43.1%	5.6%	22 200 €/an	2 084 €/m <sup>2</sup>

bien-dans-ma-ville.fr



# Vous aimez votre ville ? Notez-la !

Et faites-nous part de vos remarques constructives



Avec

**BIEN** dans ma **VILLE** 