



Version web

Ville de La Roche-Maurice

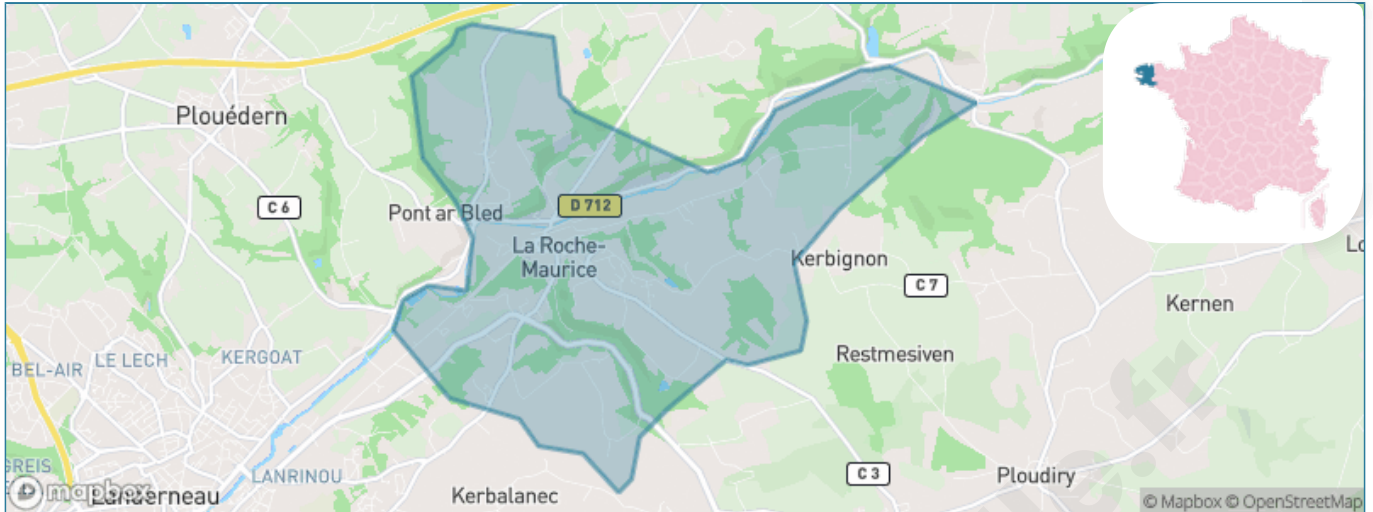
Présenté par

BIEN dans
ma **VILLE** 

Sommaire

Situation géographique	3
Statistiques sur la population	4
Evolution du nombre d'habitants	4
Tranche d'âge	5
0-14 ans	5
15-29 ans	5
30-44 ans	5
45-59 ans	5
60-74 ans	5
75-89 ans	5
90 ans et +	5
Activité professionnelle	5
Agriculteurs	5
Artisans, Commerçants	5
Cadres et sup.	5
Professions intermédiaires	5
Employé	5
Ouvrier	5
Retraité	5
Autres	5
Niveau de diplôme	6
Sans diplôme ou CEP	6
Brevet, BEPC, DNB	6
CAP-BEP ou équivalent	6
BAC ou équivalent	6
BAC+2	6
BAC+3 ou +4	6
BAC+5 ou plus	6
Composition des ménages	6
Couple sans enfant	6
Couple avec enfant(s)	6
Famille monoparentale	6
Colocation / Autre	6
Personnes seules	6
Profils électoraux	7
Premier tour	7
Sécurité	8
Evolution du nombre d'infractions	8
Pour comparer	9
Services à la population	10
Commerce	10
Éducation	10
Villes autour de La Roche-Maurice	11

Situation géographique



i Informations clés

- **Région** : Bretagne
- **Département** : Finistère
- **Code postal** : 29800
- **Superficie** : 12 km²



Statistiques sur la population



Nombre d'habitants

1 893



Age moyen

43 ans



Pop active

46.6%



Taux chômage

5.1%



Pop densité

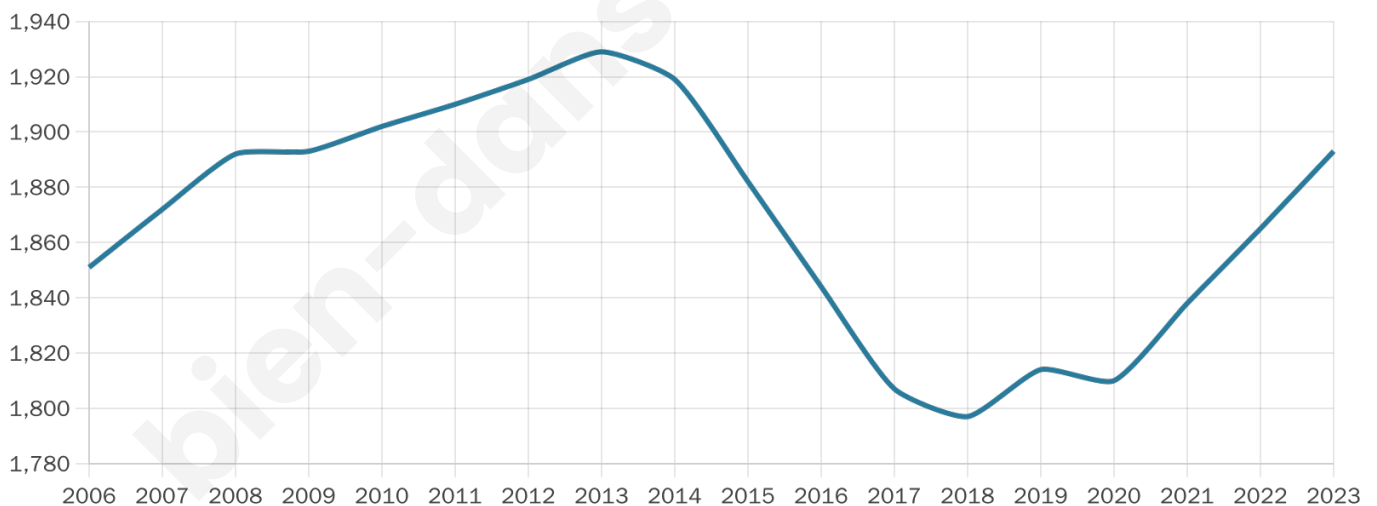
158 h/km²



Revenu moyen

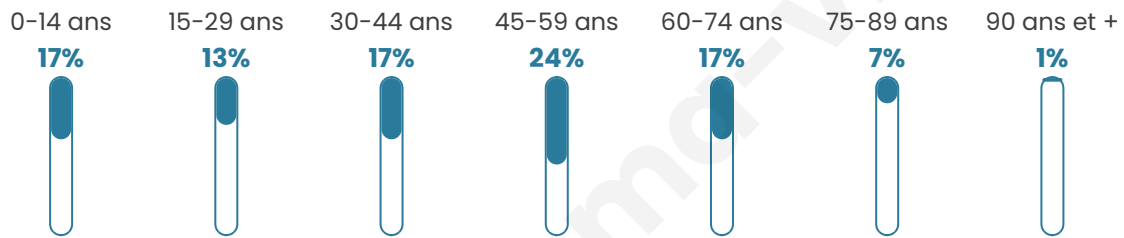
24 340 €/an

Evolution du nombre d'habitants

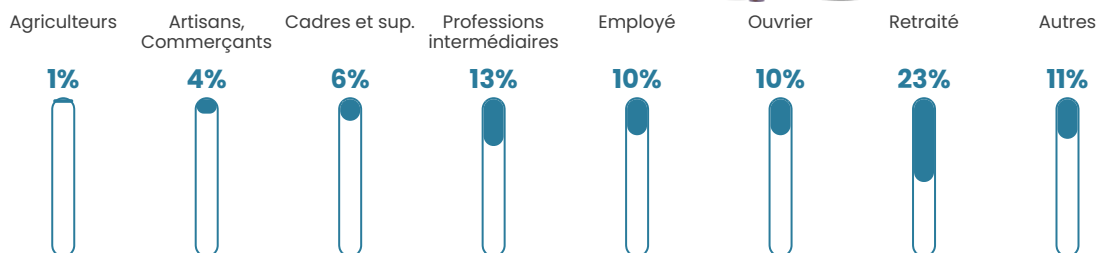


Sources : Institut national de la statistique et des études économiques (insee) selon Les dernières parutions officielles de 2024 portant sur les années 2020, 2021 et 2022.


Tranche d'âge




Activité professionnelle



Niveau de diplôme














Composition des ménages



Profils électoraux

Premier tour

	Emmanuel MACRON	29.97 %
	Jean-Luc MÉLENCHON	22.83 %
	Marine LE PEN	16.37 %
	Yannick JADOT	6.12 %
	Anne HIDALGO	4.39 %
	Valérie PÉCRESSE	4.39 %
	Fabien ROUSSEL	4.05 %
	Jean LASSALLE	3.88 %
	Éric ZEMMOUR	3.53 %
	Philippe POUTOU	1.55 %
	Nicolas DUPONT- AIGNAN	1.55 %
	Nathalie ARTHAUD	1.38 %



1 424 inscrits

Participation : 83.5%

Votes blancs : 2.02%

Votes nuls : 0.34%

Second tour

	Emmanuel MACRON	68,35 %
	Marine LE PEN	31,65 %

1 424 inscrits

Participation : 83.01%

Votes blancs : 11.25%

Votes nuls : 3.47%

Sécurité



Agressions physiques / sexuelles

0



Cambriolages

0



Vols / dégradations

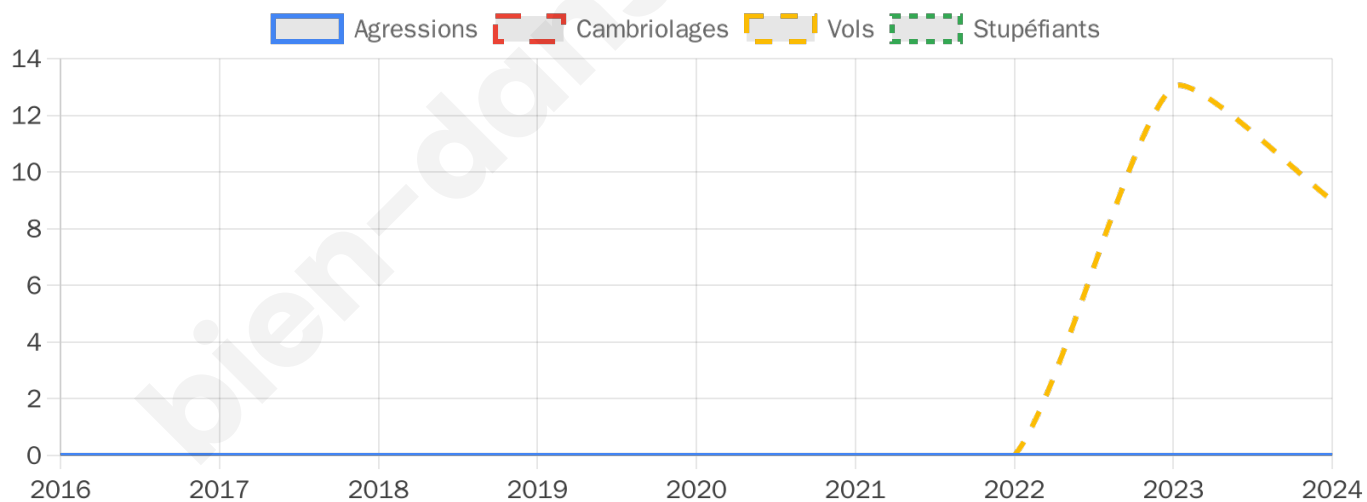
9



Stupéfiants

0

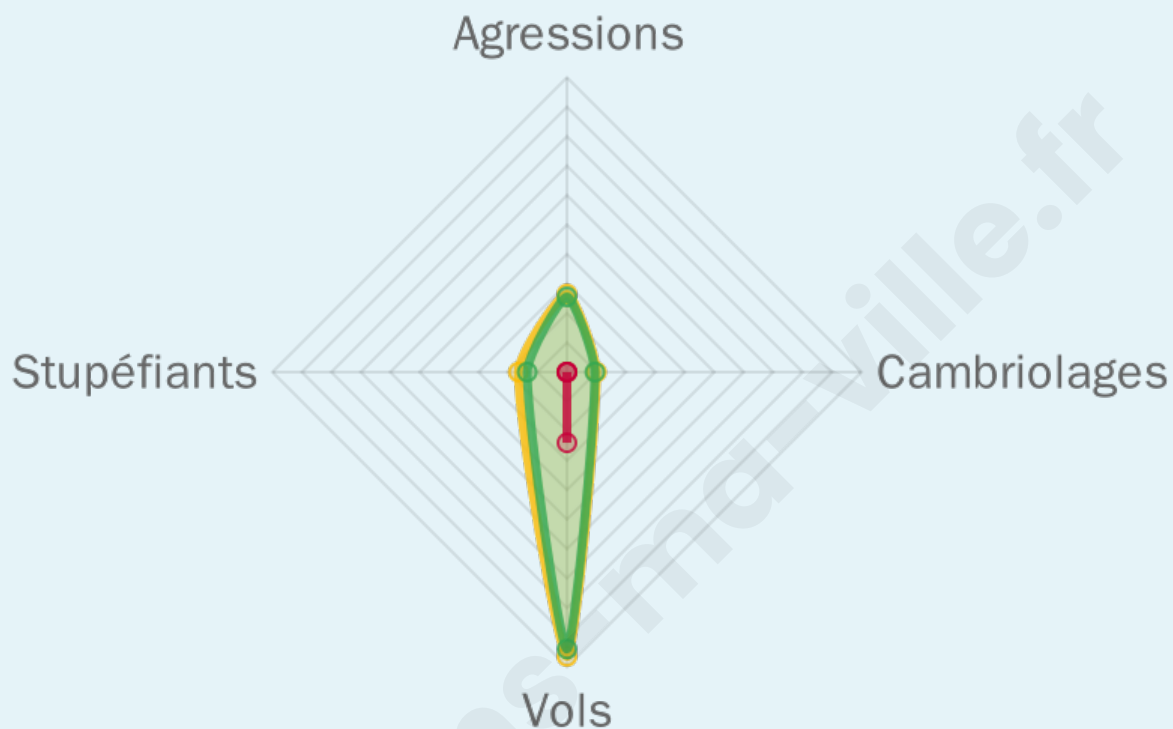
Evolution du nombre d'infractions



Pour comparer

(en proportion du nombre d'habitants)

■ Ville ■ Département ■ Région



Sources : Bases statistiques communale, départementale et régionale de la délinquance enregistrée par la police et la gendarmerie nationales selon les dernières parutions officielles de 2025 portant sur l'année 2024 ([data.gouv](https://data.gouv.fr)).

Agressions physiques / sexuelles : Violences sexuelles, coups et blessures volontaires intrafamiliaux, coups et blessures volontaires, autres coups, blessures volontaires et vols violents sans arme.

Cambriolages : Cambriolages de logements.

Vols : Vols avec armes, vols d'accessoires sur véhicules, vols dans les véhicules, vols de véhicules, vols sans violence contre des personnes, destructions, dégradations volontaires et escroqueries.

Stupéfiants : Trafic de stupéfiants dont (AFD) et usage de stupéfiants.

Services à la population



Commerce

Hypermarché	X Landerneau 5km
Supermarché	X Landerneau 4km
Superette	X Landerneau 4km
Boulangerie	1
Boucherie	X La Martyre 4km
Restaurant	2
Garage	1
Station-service	X Landerneau 4km
Banque	X Landerneau 4km
La poste	1
Coiffeur	3
Tabac	X Landivisiau 11km
Bars / discothèque	2
Bibliothèque	X Landerneau 4km
Cinéma	X Landerneau 4km
Vétérinaire	X Landerneau 3km



Santé

Pharmacie	1
Hôpital	X Landerneau 4km
Laboratoire d'analyses médicales	X Landerneau 4km
Etablissement pour handicapé	4
EHPA	X Landerneau 4km
Médecin	1
Dentiste	X Landerneau 4km
Chirurgien	X Landerneau 5km
Dermatologue	X Loperhet 13km
Anesthésiste	X Brest 21km
Gastro-entérologue	X Landerneau 3km
Gynécologue	X Lesneven 15km
Cancérologue	X Brest 23km
Neurologue	X Guipavas 19km
Ophthalmologue	X Landerneau 4km
ORL	X Brest 21km
Cardiologue	X Lesneven 15km
Pédiatre	X Plouvorn 17km
Pneumologue	X Brest 20km
Psychologue	X Guipavas 13km
Radiologue	X Landerneau 5km
Rhumatologue	X Le Folgoët 15km
Sage-femme	X Landerneau 4km



Éducation

Crèche	X Pencran 3km
Ecole maternelle Public	1
Ecole maternelle Privé	X Landivisiau 11km
Ecole primaire Public	1
Ecole primaire Privé	X Landerneau 3km
Collège Public	X Landerneau 4km
Collège Privé	X Landerneau 5km
Lycée Public	X Landerneau 4km
Lycée Privé	X Landerneau 3km

Sources : Base Sirene des entreprises et de leurs établissements selon les dernières parutions officielles de 2025 portant sur l'année 2024 ([data.gouv](#)). Liste, localisation et tarifs des professionnels de santé selon les dernières parutions officielles de 2025 portant sur l'année 2024 ([opendatasoft](#)) et FINISS Extraction du Fichier des établissements selon les dernières parutions officielles de 2025 portant sur l'année 2024 ([data.gouv](#)). Adresse et géolocalisation des établissements d'enseignement du premier et second degrés selon les dernières parutions officielles de 2025 portant sur l'année 2024 ([data.education.gouv](#))

Villes autour de La Roche-Maurice

Ville	Habitants	Superficie	Pop densité	Pop active	Taux chômage	Revenu moyen	Prix immobilier
La Martyre (3 avis)	751	18 km ²	42 h/km ²	50.2%	4.7%	22 790 €/an	1 426 €/m ²
Lanneuffret	158	2 km ²	79 h/km ²	50.6%	2.5%	22 740 €/an	673 €/m ²
Plouédern (2 avis)	3 103	19 km ²	163 h/km ²	47.8%	3.3%	24 500 €/an	1 545 €/m ²
Ploudiry (1 avis)	872	27 km ²	32 h/km ²	52.3%	4%	22 480 €/an	1 281 €/m ²
Landerneau (23 avis)	16 363	13 km ²	1 259 h/km ²	44.5%	4.8%	23 300 €/an	1 628 €/m ²
Pencran (2 avis)	2 234	8 km ²	279 h/km ²	44.8%	2.7%	24 330 €/an	1 652 €/m ²
Trémaouézan (2 avis)	483	8 km ²	60 h/km ²	53.6%	3.1%	24 950 €/an	1 511 €/m ²
Plouneventer (1 avis)	2 251	27 km ²	83 h/km ²	49%	2.8%	23 140 €/an	1 474 €/m ²
Tréflévénez	260	9 km ²	29 h/km ²	46.9%	4.6%	23 590 €/an	771 €/m ²
Saint-Servais	784	10 km ²	78 h/km ²	52.7%	2.7%	23 070 €/an	1 095 €/m ²
Saint-Urbain (2 avis)	1 670	15 km ²	111 h/km ²	48.2%	2.1%	25 170 €/an	1 471 €/m ²
Le Tréhou	633	22 km ²	29 h/km ²	51.7%	3.3%	21 530 €/an	1 105 €/m ²
Dirinon (2 avis)	2 188	33 km ²	66 h/km ²	46.9%	3.9%	25 820 €/an	1 673 €/m ²
Saint-Derrien (1 avis)	861	12 km ²	72 h/km ²	52.4%	3.5%	22 210 €/an	915 €/m ²
La Forest-Landerneau (3 avis)	2 018	9 km ²	224 h/km ²	45.5%	3%	26 610 €/an	1 819 €/m ²

bien-dans-ma-ville.fr



Vous aimez votre ville ? Notez-la !

Et faites-nous part de vos remarques constructives



Avec

BIEN dans
ma **VILLE** 