



Version web

Ville de La Roche-l'Abeille

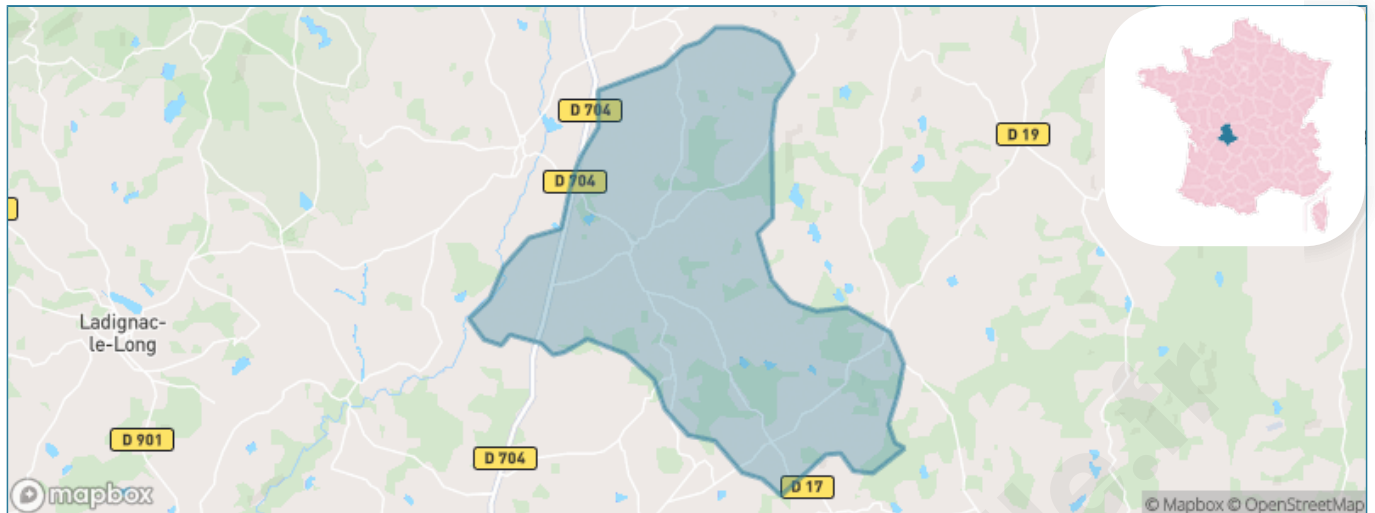
Présenté par

BIEN dans
ma **VILLE** 

Sommaire

Situation géographique	3
Statistiques sur la population	4
Evolution du nombre d'habitants	4
Tranche d'âge	5
0-14 ans	5
15-29 ans	5
30-44 ans	5
45-59 ans	5
60-74 ans	5
75-89 ans	5
90 ans et +	5
Activité professionnelle	5
Agriculteurs	5
Artisans, Commerçants	5
Cadres et sup.	5
Professions intermédiaires	5
Employé	5
Ouvrier	5
Retraité	5
Autres	5
Niveau de diplôme	6
Sans diplôme ou CEP	6
Brevet, BEPC, DNB	6
CAP-BEP ou équivalent	6
BAC ou équivalent	6
BAC+2	6
BAC+3 ou +4	6
BAC+5 ou plus	6
Composition des ménages	6
Couple sans enfant	6
Couple avec enfant(s)	6
Famille monoparentale	6
Colocation / Autre	6
Personnes seules	6
Profils électoraux	7
Premier tour	7
Sécurité	8
Evolution du nombre d'infractions	8
Pour comparer	9
Services à la population	10
Commerce	10
Éducation	10
Villes autour de La Roche-l'Abeille	12

Situation géographique



i Informations clés

- **Région** : Nouvelle-Aquitaine
- **Département** : Haute-Vienne
- **Code postal** : 87800
- **Superficie** : 36 km²



Statistiques sur la population



Nombre d'habitants

590



Age moyen

47 ans



Pop active

46.4%



Taux chômage

3.5%



Pop densité

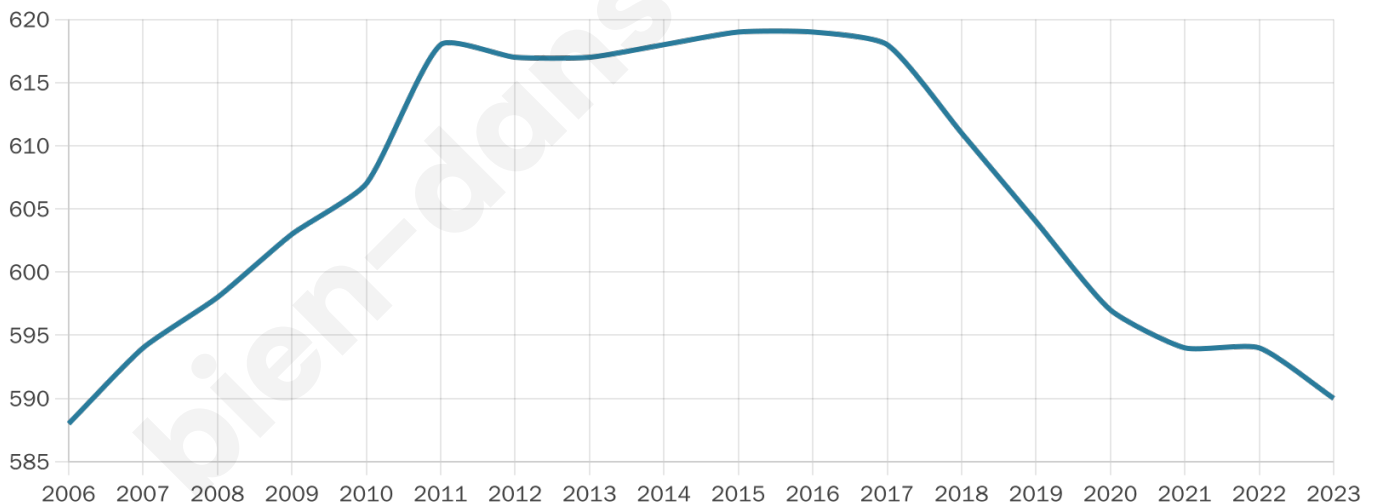
16 h/km²



Revenu moyen

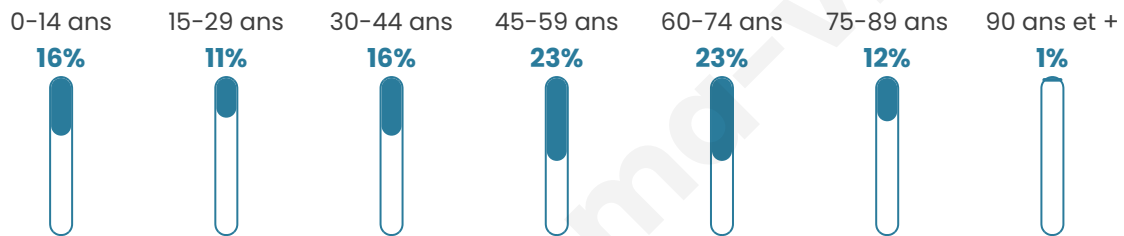
21 420 €/an

Evolution du nombre d'habitants

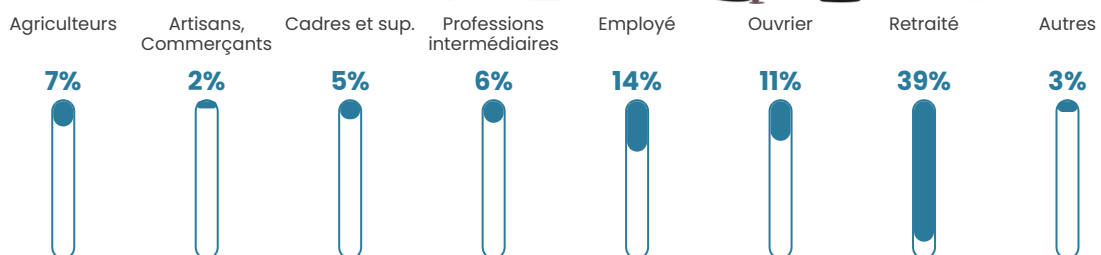


Sources : Institut national de la statistique et des études économiques (insee) selon Les dernières parutions officielles de 2024 portant sur les années 2020, 2021 et 2022.

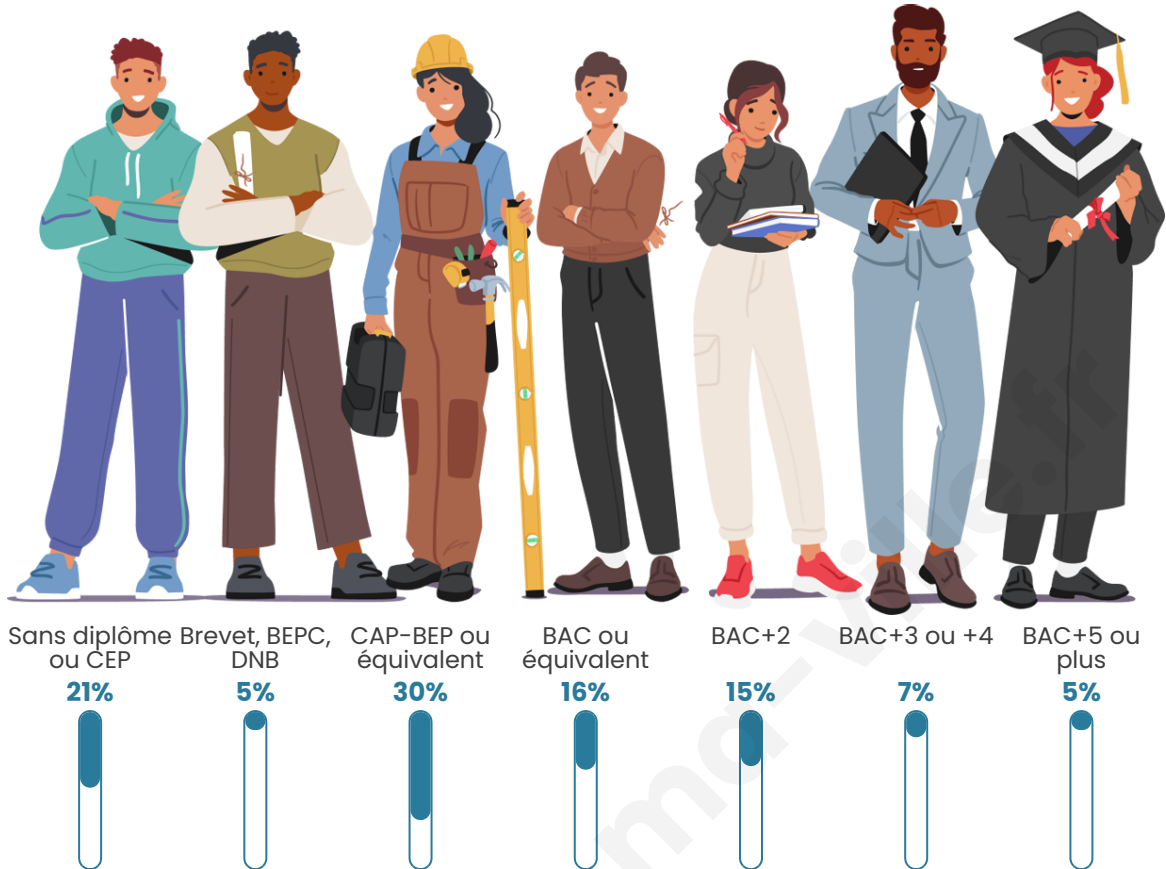
Tranche d'âge




Activité professionnelle



Niveau de diplôme















Composition des ménages



Profils électoraux

Premier tour

	Jean-Luc MÉLENCHON	24.06 %
	Marine LE PEN	18.87 %
	Emmanuel MACRON	18.40 %
	Jean LASSALLE	12.03 %
	Fabien ROUSSEL	8.02 %
	Éric ZEMMOUR	5.42 %
	Valérie PÉCRESE	4.25 %
	Anne HIDALGO	3.07 %
	Yannick JADOT	2.36 %
	Nicolas DUPONT- AIGNAN	2.12 %
	Nathalie ARTHAUD	1.42 %
	Philippe POUTOU	0.00 %



538 inscrits

Participation : 80.86%

Votes blancs : 2.30%

Votes nuls : 0.23%

Second tour

	Emmanuel MACRON	50,73 %
	Marine LE PEN	49,27 %

537 inscrits

Participation : 75.79%

Votes blancs : 10.32%

Votes nuls : 5.41%

Sécurité



Agressions physiques / sexuelles

0



Cambriolages

0



Vols / dégradations

0



Stupéfiants

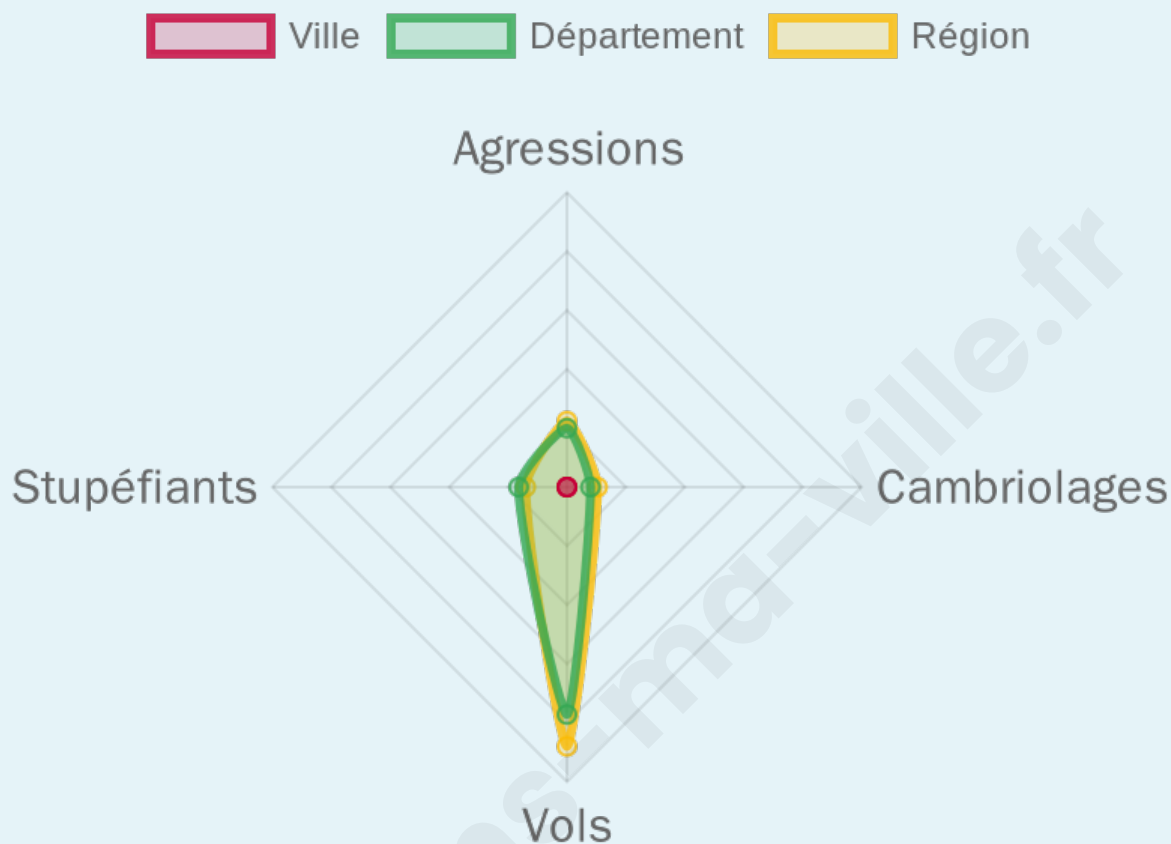
0

Evolution du nombre d'infractions



Pour comparer

(en proportion du nombre d'habitants)



Sources : Bases statistiques communale, départementale et régionale de la délinquance enregistrée par la police et la gendarmerie nationales selon les dernières parutions officielles de 2025 portant sur l'année 2024 ([data.gouv](https://data.gouv.fr)).

Agressions physiques / sexuelles : Violences sexuelles, coups et blessures volontaires intrafamiliaux, coups et blessures volontaires, autres coups, blessures volontaires et vols violents sans arme.

Cambriolages : Cambriolages de logements.

Vols : Vols avec armes, vols d'accessoires sur véhicules, vols dans les véhicules, vols de véhicules, vols sans violence contre des personnes, destructions, dégradations volontaires et escroqueries.

Stupéfiants : Trafic de stupéfiants dont (AFD) et usage de stupéfiants.

Services à la population



Commerce

Hypermarché	X Glandon 12km
Supermarché	X Nexon 8km
Superette	X Château-Chervix 8km
Boulangerie	X La Meyze 3km
Boucherie	1
Restaurant	1
Garage	X La Meyze 2km
Station-service	X Saint-Yrieix-la-Perche 10km
Banque	X Saint-Yrieix-la-Perche 10km
La poste	X Saint-Yrieix-la-Perche 11km
Coiffeur	1
Tabac	X Pierre-Buffière 14km
Bars / discothèque	X Saint-Yrieix-la-Perche 10km
Bibliothèque	X Nexon 10km
Cinéma	X Limoges 26km
Vétérinaire	X Nexon 10km



Santé

Pharmacie	X La Meyze 3km
Hôpital	X Saint-Yrieix-la-Perche 10km
Laboratoire d'analyses médicales	X Saint-Yrieix-la-Perche 10km
Etablissement pour handicapé	X Nexon 10km
EHPA	X Nexon 10km
Médecin	X La Meyze 3km
Dentiste	X Nexon 10km
Chirurgien	X Saint-Paul-la-Roche 23km
Dermatologue	X Limoges 24km
Anesthésiste	X Limoges 24km
Gastro-entérologue	X Limoges 24km
Gynécologue	X Limoges 24km
Cancérologue	X Limoges 24km
Neurologue	X Limoges 24km
Ophtalmologue	X Saint-Hilaire-les-Places 10km
ORL	X Limoges 24km
Cardiologue	X Saint-Yrieix-la-Perche 11km
Pédiatre	X Nexon 10km
Pneumologue	X Isle 23km
Psychologue	X Limoges 23km
Radiologue	X Limoges 24km
Rhumatologue	X Limoges 24km
Sage-femme	X Saint-Yrieix-la-Perche 11km



Éducation

Crèche	X Saint-Priest-Ligoure 7km
Ecole maternelle Public	X Saint-Priest-Ligoure 6km
Ecole maternelle Privé	X Limoges 25km
Ecole primaire Public	1
Ecole primaire Privé	X Saint-Yrieix-la-Perche 11km
Collège Public	X Nexon 10km
Collège Privé	X Le Vigen 20km
Lycée Public	X Saint-Yrieix-la-Perche 10km
Lycée Privé	X Limoges 23km

Sources : Base Sirene des entreprises et de leurs établissements selon les dernières parutions officielles de 2025 portant sur l'année 2024 ([data.gouv](https://data.gouv.fr)). Liste, localisation et tarifs des professionnels de santé selon les dernières parutions officielles de 2025 portant sur l'année 2024 ([opendatasoft](https://opendatasoft.com)) et FINESS Extraction du Fichier des établissements selon les dernières parutions officielles de 2025 portant sur l'année 2024 ([data.gouv](https://data.gouv.fr)). Adresse et géolocalisation des établissements d'enseignement du premier et second degrés selon les dernières parutions officielles de 2025 portant sur l'année 2024 ([data.education.gouv](https://data.education.gouv.fr))

bien-dans-ma-ville.fr

Villes autour de La Roche-l'Abeille

Ville	Habitants	Superficie	Pop densité	Pop active	Taux chômage	Revenu moyen	Prix immobilier
La Meyze	842	28 km ²	30 h/km ²	49.6%	5.2%	22 090 €/an	1 226 €/m ²
Janailhac	524	18 km ²	29 h/km ²	48.9%	5%	22 620 €/an	1 073 €/m ²
Saint-Priest-Ligoure	692	41 km ²	17 h/km ²	47.4%	3.6%	22 630 €/an	1 133 €/m ²
Château-Chervix	781	51 km ²	15 h/km ²	44.4%	2.7%	22 030 €/an	1 096 €/m ²
Saint-Hilaire-les-Places (3 avis)	839	23 km ²	36 h/km ²	44.3%	3.9%	21 920 €/an	1 299 €/m ²
Saint-Yrieix-la-Perche (2 avis)	6 830	101 km ²	68 h/km ²	39.5%	4%	21 760 €/an	1 120 €/m ²
Ladignac-le-Long	1 171	47 km ²	25 h/km ²	33.9%	4.2%	19 230 €/an	1 017 €/m ²
Nexon (2 avis)	2 548	40 km ²	64 h/km ²	41.9%	3.3%	23 090 €/an	1 307 €/m ²
Saint-Jean-Ligoure (1 avis)	505	30 km ²	17 h/km ²	49.7%	3.2%	22 510 €/an	1 046 €/m ²
Le Chalard	302	12 km ²	25 h/km ²	43.4%	4.6%	21 880 €/an	1 301 €/m ²
Saint-Maurice-les-Brousses	1 041	10 km ²	104 h/km ²	52.5%	2.8%	22 990 €/an	1 618 €/m ²
Vicq-sur-Breuilh	1 313	50 km ²	26 h/km ²	53.8%	2.5%	24 000 €/an	1 140 €/m ²
Coussac-Bonneval	1 262	66 km ²	19 h/km ²	44.7%	2.7%	20 580 €/an	1 342 €/m ²
Rilhac-Lastours (1 avis)	385	16 km ²	24 h/km ²	47.3%	3.9%	21 300 €/an	1 501 €/m ²
Glandon (2 avis)	810	27 km ²	30 h/km ²	39.8%	1.9%	22 060 €/an	1 069 €/m ²

bien-dans-ma-ville.fr



Vous aimez votre ville ? Notez-la !

Et faites-nous part de vos remarques constructives



Avec

BIEN dans ma **VILLE** 