



Version web

# Ville de La Roche-des- Arnauds

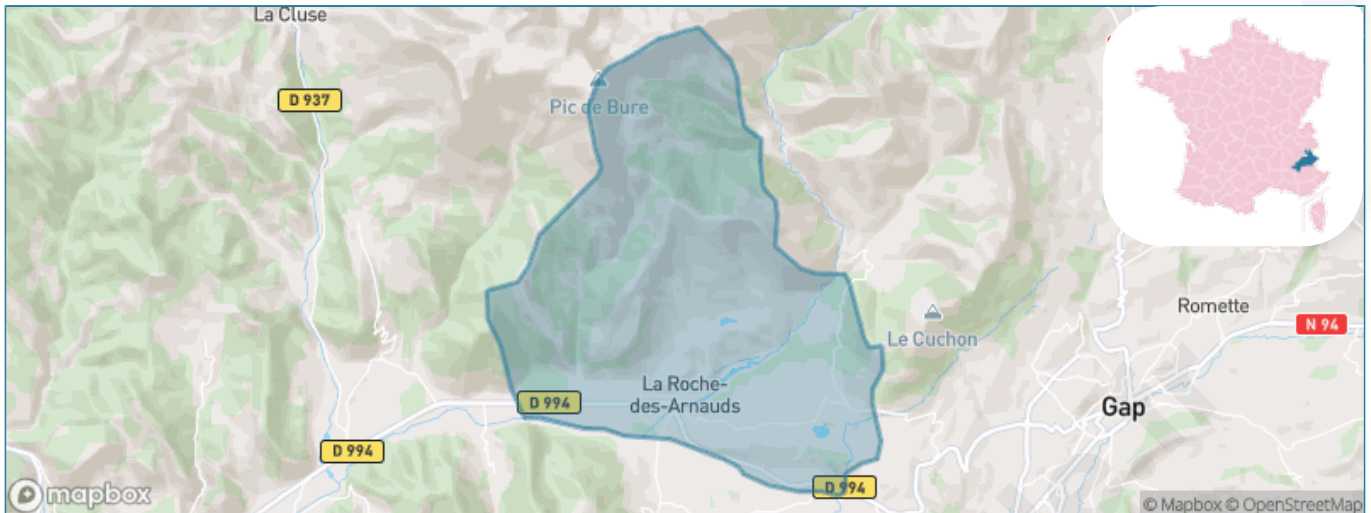
Présenté par

**BIEN** dans  
ma **VILLE** 

# Sommaire

Situation géographique .....	3
Statistiques sur la population .....	4
Evolution du nombre d'habitants .....	4
Tranche d'âge .....	5
0-14 ans .....	5
15-29 ans .....	5
30-44 ans .....	5
45-59 ans .....	5
60-74 ans .....	5
75-89 ans .....	5
90 ans et + .....	5
Activité professionnelle .....	5
Agriculteurs .....	5
Artisans, Commerçants .....	5
Cadres et sup. ....	5
Professions intermédiaires .....	5
Employé .....	5
Ouvrier .....	5
Retraité .....	5
Autres .....	5
Niveau de diplôme .....	6
Sans diplôme ou CEP .....	6
Brevet, BEPC, DNB .....	6
CAP-BEP ou équivalent .....	6
BAC ou équivalent .....	6
BAC+2 .....	6
BAC+3 ou +4 .....	6
BAC+5 ou plus .....	6
Composition des ménages .....	6
Couple sans enfant .....	6
Couple avec enfant(s) .....	6
Famille monoparentale .....	6
Colocation / Autre .....	6
Personnes seules .....	6
Profils électoraux .....	7
Premier tour .....	7
Sécurité .....	8
Evolution du nombre d'infractions .....	8
Pour comparer .....	9
Services à la population .....	10
Commerce .....	10
Éducation .....	10
Villes autour de La Roche-des-Arnauds .....	11

# Situation géographique



## i Informations clés

- **Région** : Provence-Alpes-Côte d'Azur
- **Département** : Hautes-Alpes
- **Code postal** : 05400
- **Superficie** : 53 km<sup>2</sup>



# Statistiques sur la population



Nombre d'habitants

**1 685**



Age moyen

**41 ans**



Pop active

**46.6%**



Taux chômage

**4.9%**



Pop densité

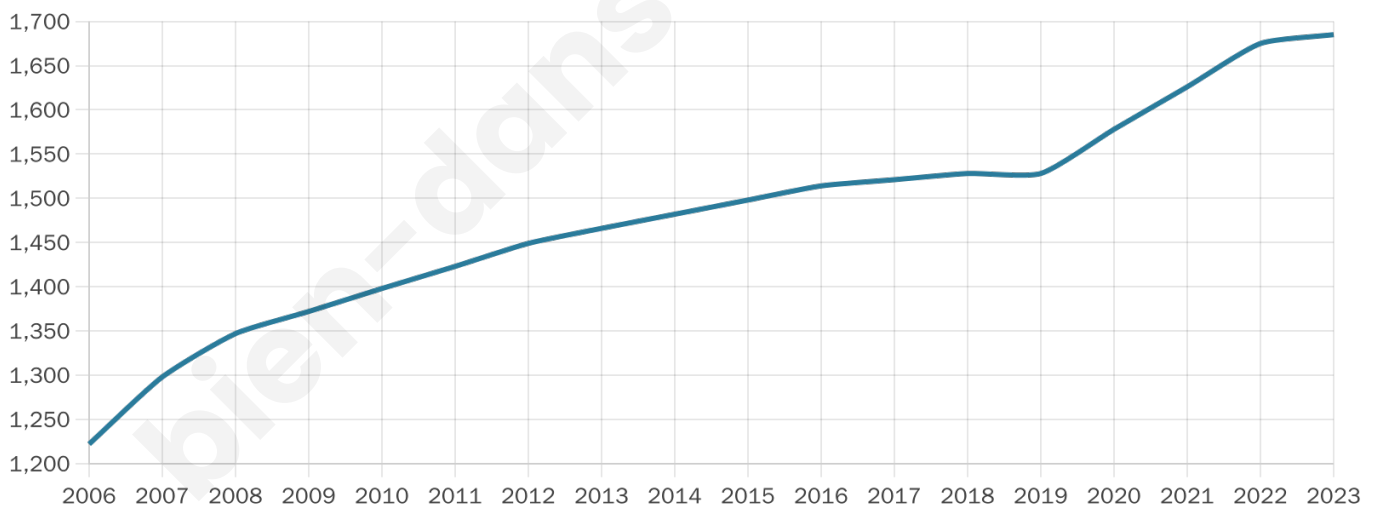
**32 h/km<sup>2</sup>**



Revenu moyen

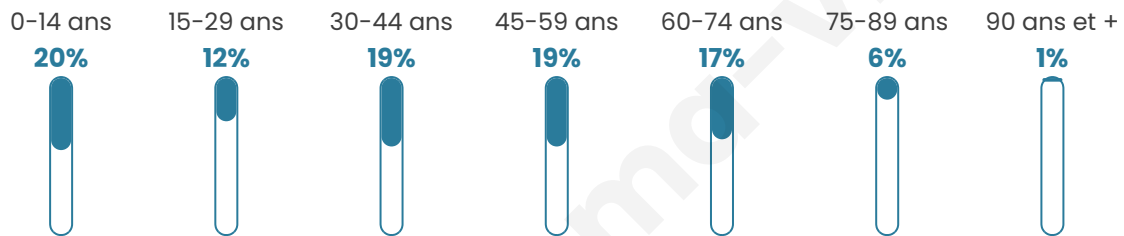
**23 050 €/an**

## Evolution du nombre d'habitants

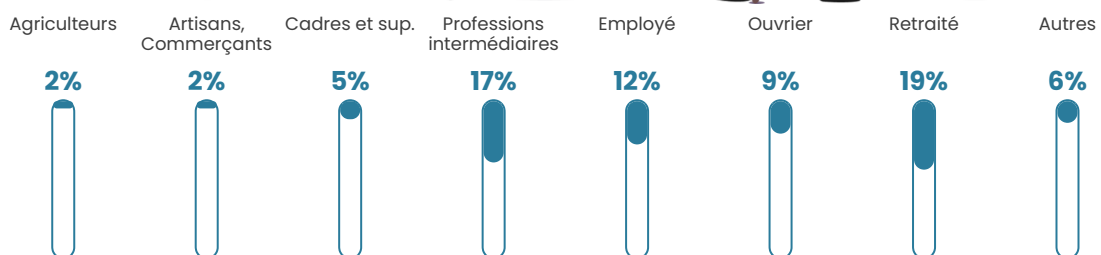


Sources : Institut national de la statistique et des études économiques (insee) selon Les dernières parutions officielles de 2024 portant sur les années 2020, 2021 et 2022.


## Tranche d'âge




## Activité professionnelle



## Niveau de diplôme












## Composition des ménages



# Profils électoraux

## Premier tour

	Marine LE PEN	28.76 %
	Jean-Luc MÉLENCHON	20.06 %
	Emmanuel MACRON	18.73 %
	Éric ZEMMOUR	8.14 %
	Valérie PÉCRESSE	6.62 %
	Yannick JADOT	6.43 %
	Jean LASSALLE	3.97 %
	Nicolas DUPONT-AIGNAN	2.55 %
	Anne HIDALGO	1.99 %
	Fabien ROUSSEL	1.51 %
	Philippe POUTOU	0.85 %
	Nathalie ARTHAUD	0.38 %



### 1 328 inscrits

Participation : 81.33%

Votes blancs : 1.48%

Votes nuls : 0.65%

## Second tour

	Emmanuel MACRON	46,58 %
	Marine LE PEN	53,42 %

### 1 329 inscrits

Participation : 82.32%

Votes blancs : 8.04%

Votes nuls : 2.47%

# Sécurité



Agressions physiques / sexuelles

0



Cambriolages

0



Vols / dégradations

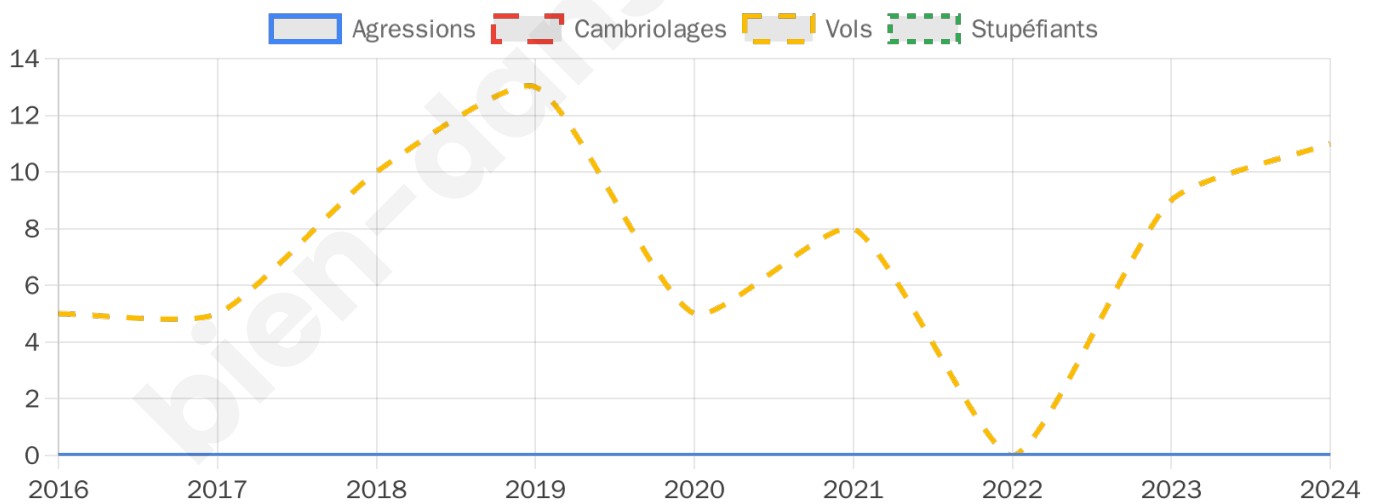
11



Stupéfiants

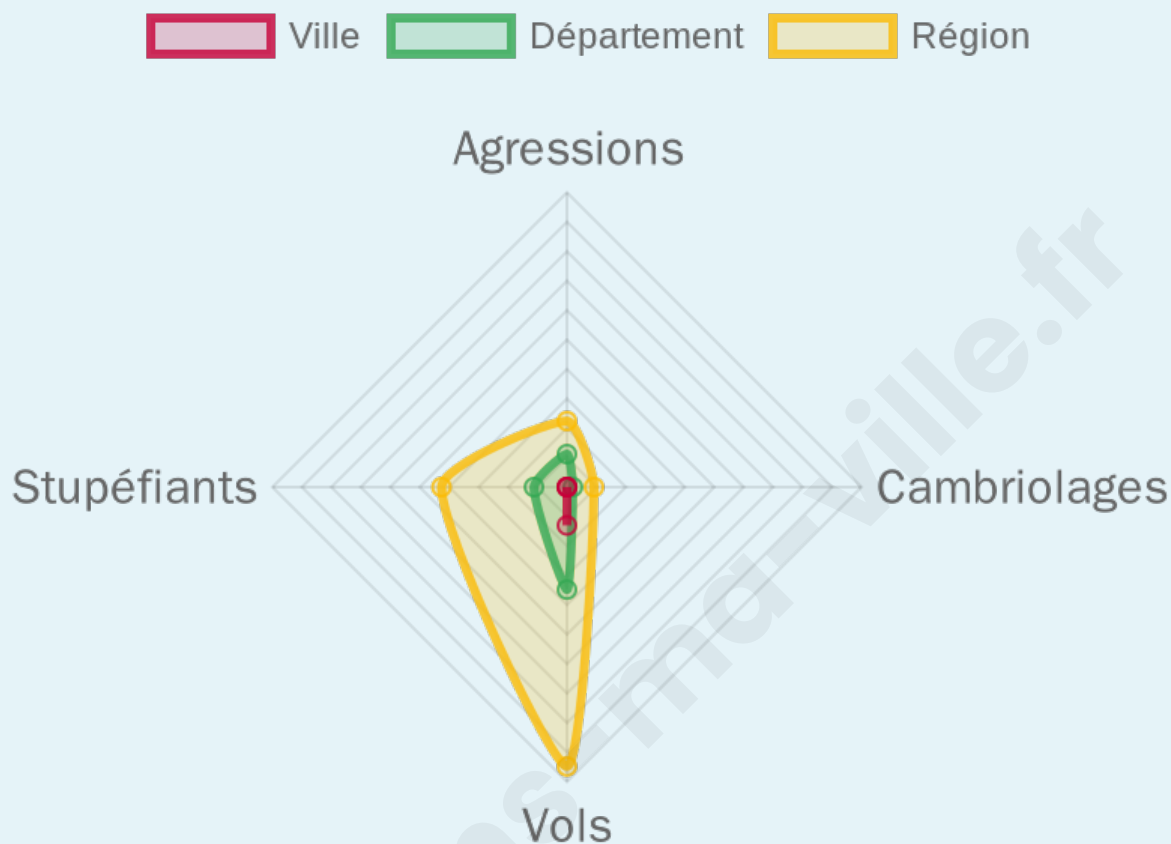
0

## Evolution du nombre d'infractions



## Pour comparer

(en proportion du nombre d'habitants)



Sources : Bases statistiques communale, départementale et régionale de la délinquance enregistrée par la police et la gendarmerie nationales selon les dernières parutions officielles de 2025 portant sur l'année 2024 ([data.gouv](https://data.gouv.fr)).

Agressions physiques / sexuelles : Violences sexuelles, coups et blessures volontaires intrafamiliaux, coups et blessures volontaires, autres coups, blessures volontaires et vols violents sans arme.

Cambriolages : Cambriolages de logements.

Vols : Vols avec armes, vols d'accessoires sur véhicules, vols dans les véhicules, vols de véhicules, vols sans violence contre des personnes, destructions, dégradations volontaires et escroqueries.

Stupéfiants : Trafic de stupéfiants dont (AFD) et usage de stupéfiants.

# Services à la population



## Commerce

Hypermarché	X <u>Gap</u> 12km
Supermarché	X <u>Gap</u> 9km
Superette	<b>1</b>
Boulangerie	<b>3</b>
Boucherie	<b>1</b>
Restaurant	<b>1</b>
Garage	<b>7</b>
Station-service	X <u>Gap</u> 11km
Banque	X <u>Gap</u> 9km
La poste	X <u>Gap</u> 8km
Coiffeur	<b>1</b>
Tabac	<b>1</b>
Bars / discothèque	<b>1</b>
Bibliothèque	X <u>Gap</u> 12km
Cinéma	X <u>Montmaur</u> 6km
Vétérinaire	X <u>Sigoyer</u> 9km



## Santé

Pharmacie	<b>1</b>
Hôpital	X <u>Gap</u> 10km
Laboratoire d'analyses médicales	X <u>Gap</u> 9km
Etablissement pour handicapé	X <u>Gap</u> 8km
EHPA	X <u>Gap</u> 9km
Médecin	<b>3</b>
Dentiste	<b>1</b>
Chirurgien	X <u>Gap</u> 10km
Dermatologue	X <u>Gap</u> 10km
Anesthésiste	X <u>Gap</u> 10km
Gastro-entérologue	X <u>Gap</u> 10km
Gynécologue	X <u>Embrun</u> 42km
Cancérologue	X <u>Manosque</u> 83km
Neurologue	X <u>Gap</u> 10km
Ophtalmologue	X <u>Gap</u> 10km
ORL	X <u>Gap</u> 10km
Cardiologue	X <u>Gap</u> 9km
Pédiatre	X <u>Digne-les-Bains</u> 58km
Pneumologue	X <u>Échirolles</u> 67km
Psychologue	X <u>Gap</u> 9km
Radiologue	X <u>Gap</u> 10km
Rhumatologue	X <u>Gap</u> 9km
Sage-femme	X <u>Gap</u> 10km



## Éducation

Crèche	X <u>La Freissinouse</u> 6km
Ecole maternelle Public	X <u>Gap</u> 9km
Ecole maternelle Privé	X <u>Grenoble</u> 70km
Ecole primaire Public	<b>1</b>
Ecole primaire Privé	X <u>Gap</u> 8km
Collège Public	X <u>Gap</u> 9km
Collège Privé	X <u>Gap</u> 10km
Lycée Public	X <u>Gap</u> 10km
Lycée Privé	X <u>Gap</u> 10km

Sources : Base Sirene des entreprises et de leurs établissements selon les dernières parutions officielles de 2025 portant sur l'année 2024 ([data.gouv](#)). Liste, localisation et tarifs des professionnels de santé selon les dernières parutions officielles de 2025 portant sur l'année 2024 ([opendatasoft](#)) et FINISS Extraction du Fichier des établissements selon les dernières parutions officielles de 2025 portant sur l'année 2024 ([data.gouv](#)). Adresse et géolocalisation des établissements d'enseignement du premier et second degrés selon les dernières parutions officielles de 2025 portant sur l'année 2024 ([data.education.gouv](#))

## Villes autour de La Roche-des-Arnauds

Ville	Habitants	Superficie	Pop densité	Pop active	Taux chômage	Revenu moyen	Prix immobilier
Manteyer	500	25 km <sup>2</sup>	20 h/km <sup>2</sup>	46.4%	3.8%	22 750 €/an	2 307 €/m <sup>2</sup>
Rabou	89	26 km <sup>2</sup>	3 h/km <sup>2</sup>	50.6%	10.1%	NC	1 081 €/m <sup>2</sup>
Montmaur	532	48 km <sup>2</sup>	11 h/km <sup>2</sup>	45.5%	2.3%	22 120 €/an	2 010 €/m <sup>2</sup>
La Freissinouse (1 avis)	972	8 km <sup>2</sup>	122 h/km <sup>2</sup>	51%	2.9%	24 840 €/an	2 540 €/m <sup>2</sup>
Furmeyer	169	14 km <sup>2</sup>	12 h/km <sup>2</sup>	45%	4.1%	23 480 €/an	2 002 €/m <sup>2</sup>
Pelleautier	863	12 km <sup>2</sup>	72 h/km <sup>2</sup>	47.4%	3.7%	25 100 €/an	2 984 €/m <sup>2</sup>
Châteauneuf-d'Oze	30	26 km <sup>2</sup>	1 h/km <sup>2</sup>	50%	0%	NC	2 039 €/m <sup>2</sup>
Sigoyer	741	24 km <sup>2</sup>	31 h/km <sup>2</sup>	45.1%	4.7%	22 950 €/an	1 657 €/m <sup>2</sup>
Neffes	804	8 km <sup>2</sup>	101 h/km <sup>2</sup>	43.9%	3.9%	25 840 €/an	5 069 €/m <sup>2</sup>
Gap (45 avis)	41 293	110 km <sup>2</sup>	375 h/km <sup>2</sup>	43.5%	5%	22 280 €/an	2 184 €/m <sup>2</sup>
Saint-Auban-d'Oze	75	13 km <sup>2</sup>	6 h/km <sup>2</sup>	44%	5.3%	NC	NC
Veynes (1 avis)	3 214	42 km <sup>2</sup>	77 h/km <sup>2</sup>	37.5%	5%	20 310 €/an	1 511 €/m <sup>2</sup>
Châteauvieux	545	7 km <sup>2</sup>	78 h/km <sup>2</sup>	43.7%	2.4%	27 840 €/an	2 978 €/m <sup>2</sup>
Laye	256	10 km <sup>2</sup>	26 h/km <sup>2</sup>	44.5%	4.7%	22 420 €/an	1 961 €/m <sup>2</sup>
Le Saix (1 avis)	126	22 km <sup>2</sup>	6 h/km <sup>2</sup>	41.3%	8.7%	23 640 €/an	2 118 €/m <sup>2</sup>

bien-dans-ma-ville.fr



# Vous aimez votre ville ? Notez-la !

Et faites-nous part de vos remarques constructives



Avec

**BIEN** dans ma **VILLE** 