



Version web

Ville de La Roche-Chalais

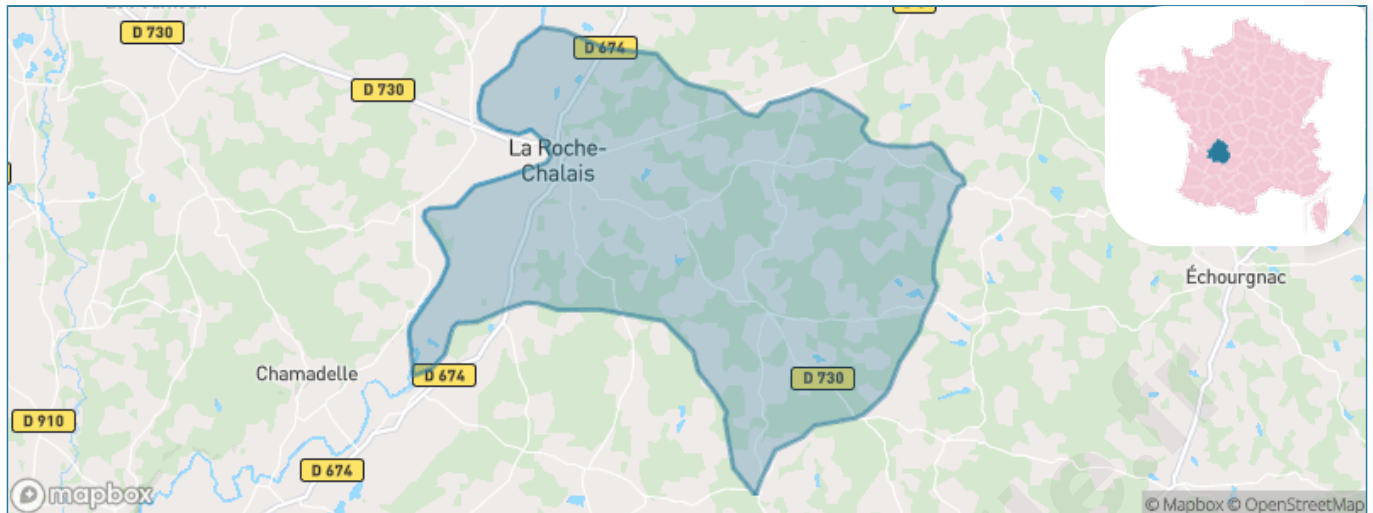
Présenté par

BIEN dans
ma **VILLE** 

Sommaire

Situation géographique	3
Statistiques sur la population	4
Evolution du nombre d'habitants	4
Tranche d'âge	5
0-14 ans	5
15-29 ans	5
30-44 ans	5
45-59 ans	5
60-74 ans	5
75-89 ans	5
90 ans et +	5
Activité professionnelle	5
Agriculteurs	5
Artisans, Commerçants	5
Cadres et sup.	5
Professions intermédiaires	5
Employé	5
Ouvrier	5
Retraité	5
Autres	5
Niveau de diplôme	6
Sans diplôme ou CEP	6
Brevet, BEPC, DNB	6
CAP-BEP ou équivalent	6
BAC ou équivalent	6
BAC+2	6
BAC+3 ou +4	6
BAC+5 ou plus	6
Composition des ménages	6
Couple sans enfant	6
Couple avec enfant(s)	6
Famille monoparentale	6
Colocation / Autre	6
Personnes seules	6
Profils électoraux	7
Premier tour	7
Sécurité	8
Evolution du nombre d'infractions	8
Pour comparer	9
Services à la population	10
Commerce	10
Éducation	10
Villes autour de La Roche-Chalais	11

Situation géographique



i Informations clés

- **Région** : Nouvelle-Aquitaine
- **Département** : Dordogne
- **Code postal** : 24490
- **Superficie** : 89 km²



Statistiques sur la population



Nombre d'habitants

3 060



Age moyen

47 ans



Pop active

39.6%



Taux chômage

14.1%



Pop densité

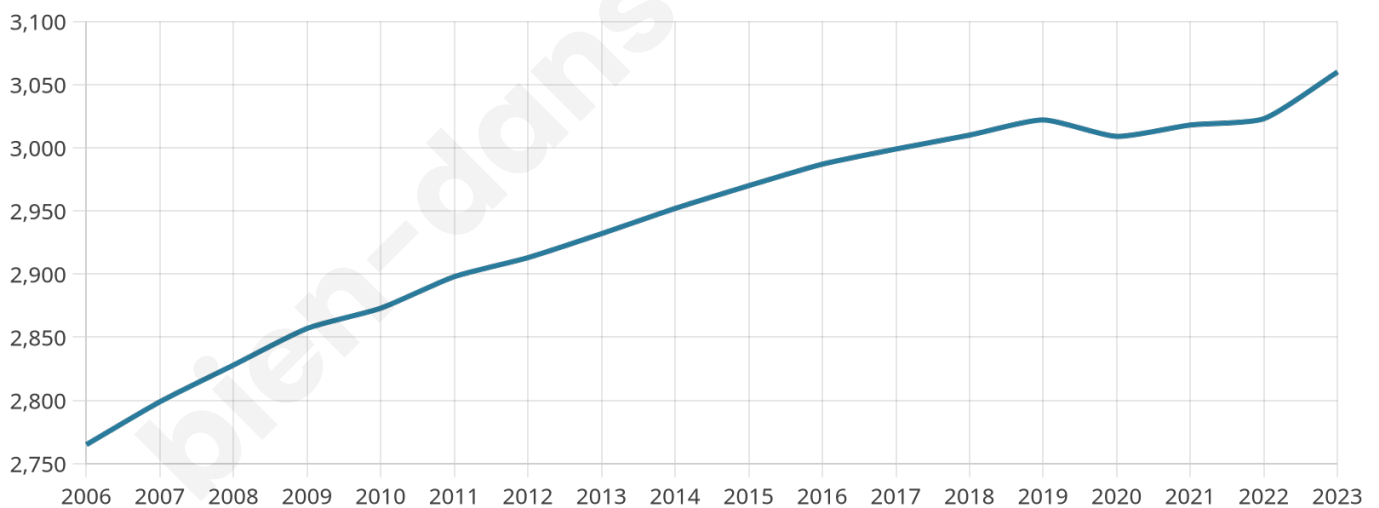
34 h/km²



Revenu moyen

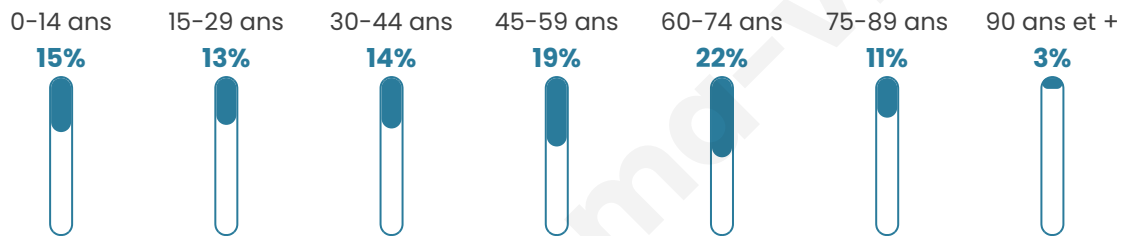
19 500 €/an

Evolution du nombre d'habitants

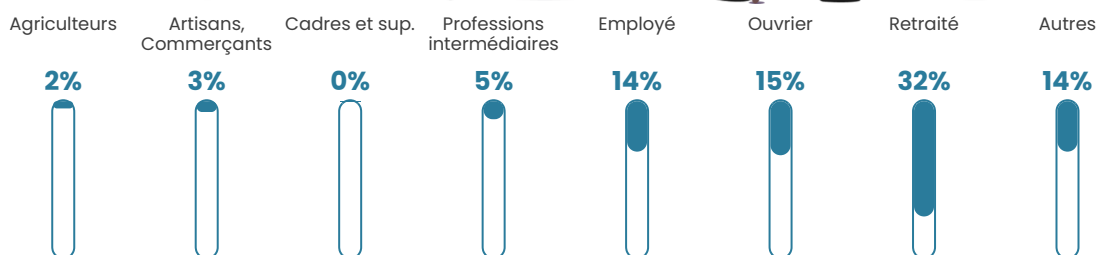


Sources : Institut national de la statistique et des études économiques (insee) selon Les dernières parutions officielles de 2024 portant sur les années 2020, 2021 et 2022.

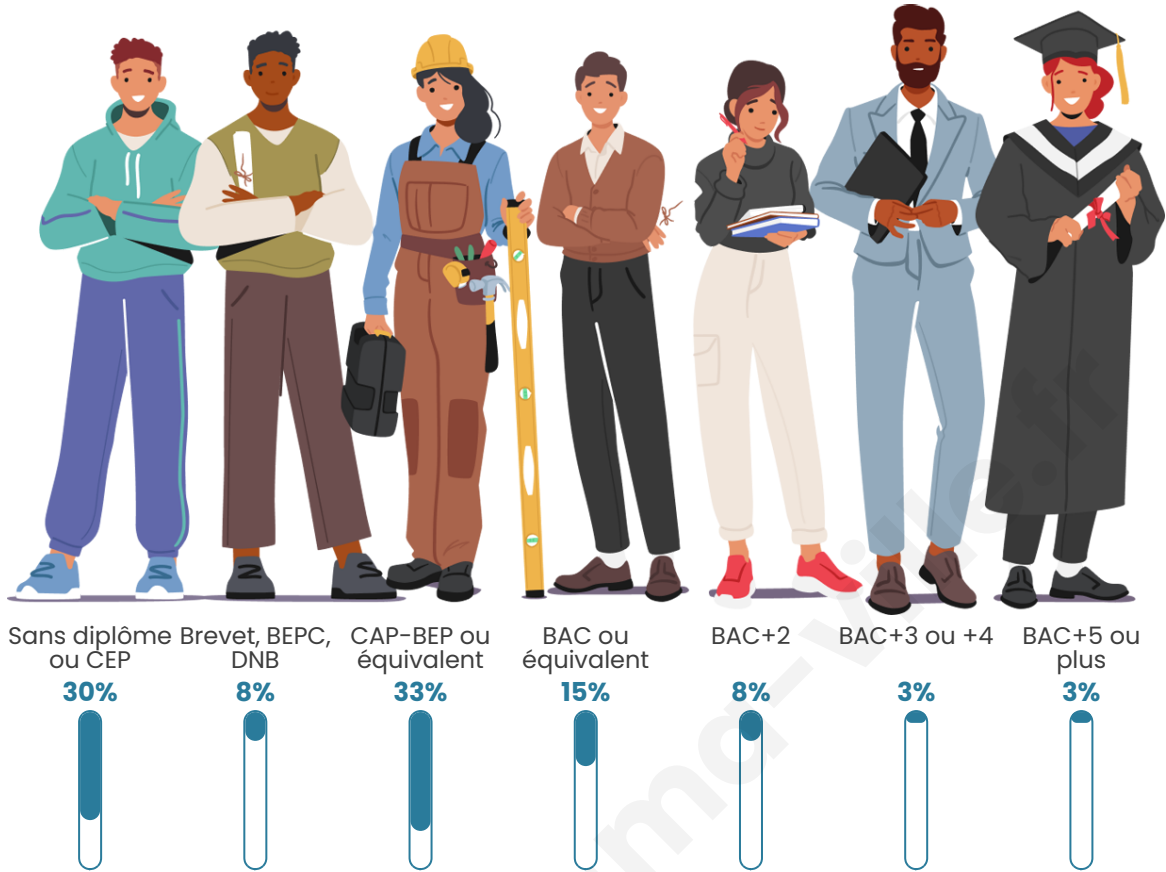
Tranche d'âge




Activité professionnelle



Niveau de diplôme












Composition des ménages



Profils électoraux

Premier tour

	Marine LE PEN	37.42 %
	Emmanuel MACRON	21.90 %
	Jean-Luc MÉLENCHON	14.77 %
	Éric ZEMMOUR	8.01 %
	Jean LASSALLE	5.07 %
	Valérie PÉCRESSÉ	3.50 %
	Nicolas DUPONT-AIGNAN	3.44 %
	Fabien ROUSSEL	1.75 %
	Yannick JADOT	1.63 %
	Anne HIDALGO	1.13 %
	Philippe POUTOU	0.81 %
	Nathalie ARTHAUD	0.56 %



2 128 inscrits

Participation : 76.74%

Votes blancs : 1.29%

Votes nuls : 0.86%

Second tour

	Emmanuel MACRON	39,96 %
	Marine LE PEN	60,04 %

2 128 inscrits

Participation : 75.89%

Votes blancs : 6.75%

Votes nuls : 2.29%

Sécurité



Agressions physiques / sexuelles

13



Cambriolages

0



Vols / dégradations

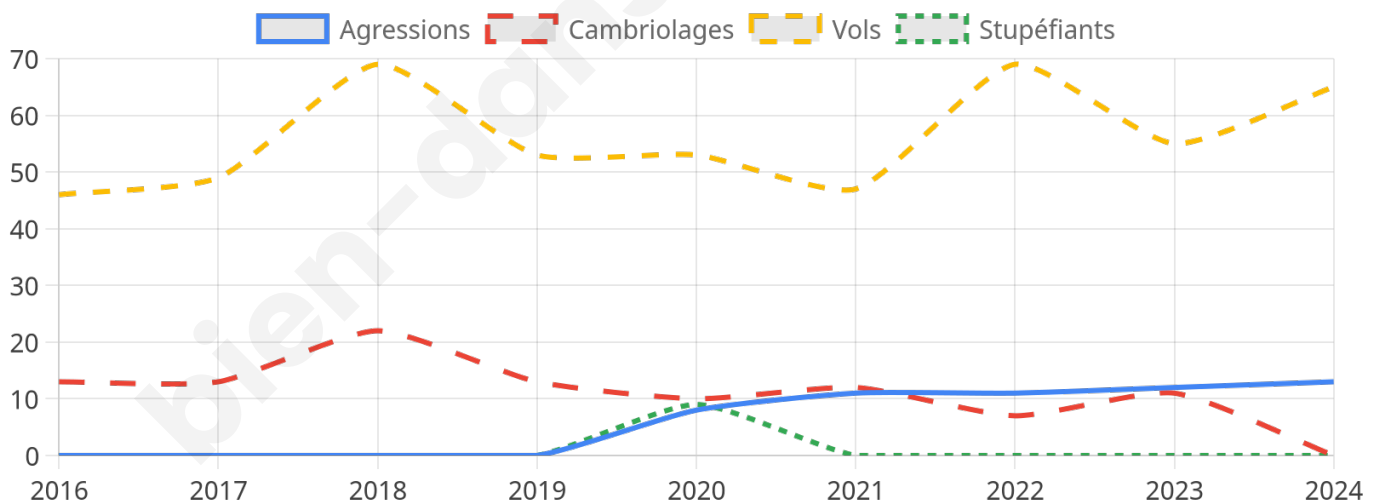
65



Stupéfiants

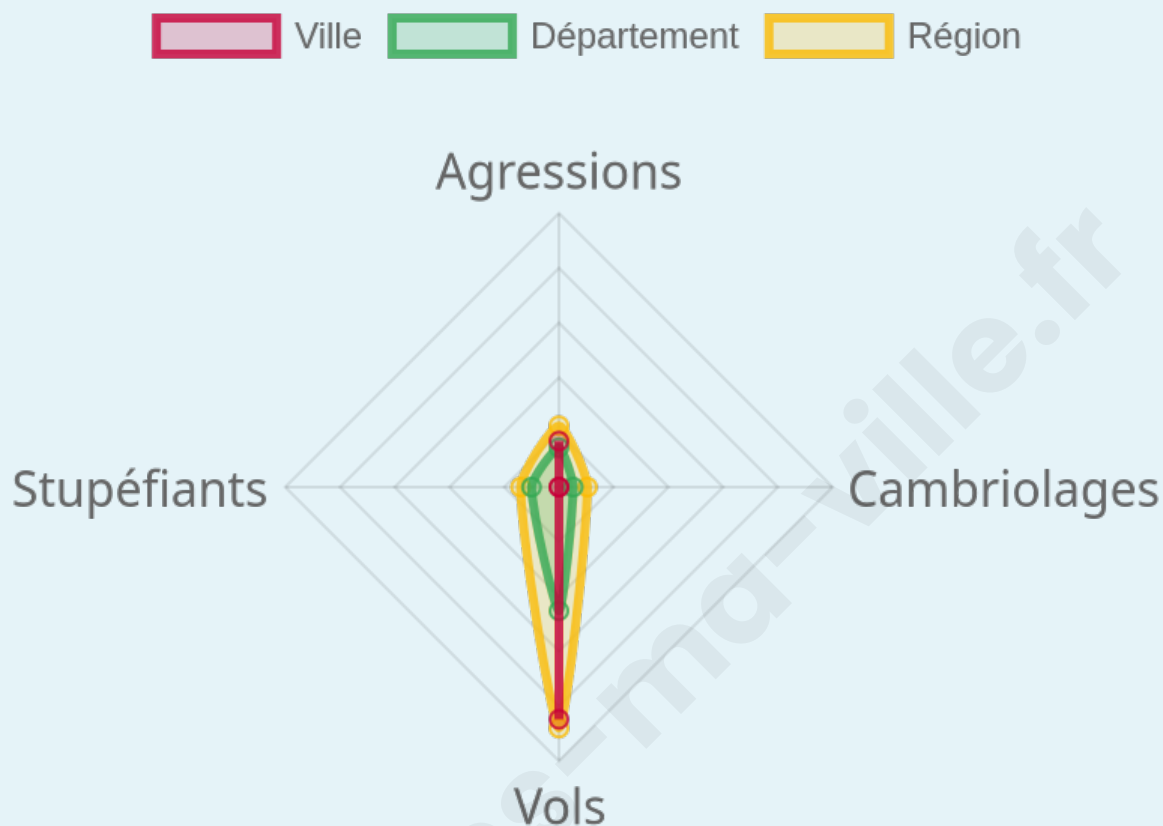
0

Evolution du nombre d'infractions



Pour comparer

(en proportion du nombre d'habitants)



Sources : Bases statistiques communale, départementale et régionale de la délinquance enregistrée par la police et la gendarmerie nationales selon les dernières parutions officielles de 2025 portant sur l'année 2024 ([data.gouv](https://data.gouv.fr)).

Agressions physiques / sexuelles : Violences sexuelles, coups et blessures volontaires intrafamiliaux, coups et blessures volontaires, autres coups, blessures volontaires et vols violents sans arme.

Cambriolages : Cambriolages de logements.

Vols : Vols avec armes, vols d'accessoires sur véhicules, vols dans les véhicules, vols de véhicules, vols sans violence contre des personnes, destructions, dégradations volontaires et escroqueries.

Stupéfiants : Trafic de stupéfiants dont (AFD) et usage de stupéfiants.

Services à la population



Commerce

Hypermarché	X Chalais 14km
Supermarché	2
Superette	X Saint-Aigulin 2km
Boulangerie	5
Boucherie	1
Restaurant	4
Garage	5
Station-service	1
Banque	2
La poste	1
Coiffeur	4
Tabac	1
Bars / discothèque	2
Bibliothèque	X Coutras 17km
Cinéma	X Saint Aulaye-Puymangou 11km
Vétérinaire	X Saint-Aigulin 4km



Santé

Pharmacie	1
Hôpital	X Boscamnant 10km
Laboratoire d'analyses médicales	X Coutras 16km
Etablissement pour handicapé	X Chalais 12km
EHPA	1
Médecin	2
Dentiste	1
Chirurgien	X Montpon-Ménéstérol 20km
Dermatologue	X Saint Privat en Périgord 19km
Anesthésiste	X Saint Aulaye-Puymangou 11km
Gastro-entérologue	X Saint-André-de-Cubzac 40km
Gynécologue	X Libourne 32km
Cancérologue	X Périgueux 55km
Neurologue	X Montpon-Ménéstérol 19km
Ophtalmologue	X Coutras 16km
ORL	X Libourne 32km
Cardiologue	X Libourne 30km
Pédiatre	X Libourne 32km
Pneumologue	X Libourne 33km
Psychologue	X Ribérac 28km
Radiologue	X Coutras 17km
Rhumatologue	X Libourne 32km
Sage-femme	X Coutras 16km



Éducation

Crèche	1
Ecole maternelle Public	1
Ecole maternelle Privé	X Bordeaux 57km
Ecole primaire Public	1
Ecole primaire Privé	1
Collège Public	X Saint-Aigulin 3km
Collège Privé	1
Lycée Public	X Montagne 26km
Lycée Privé	X Saint-Médard-de-Guizières 16km

Sources : Base Sirene des entreprises et de leurs établissements selon les dernières parutions officielles de 2025 portant sur l'année 2024 ([data.gouv](#)). Liste, localisation et tarifs des professionnels de santé selon les dernières parutions officielles de 2025 portant sur l'année 2024 ([opendatasoft](#)) et FINISS Extraction du Fichier des établissements selon les dernières parutions officielles de 2025 portant sur l'année 2024 ([data.gouv](#)). Adresse et géolocalisation des établissements d'enseignement du premier et second degrés selon les dernières parutions officielles de 2025 portant sur l'année 2024 ([data.education.gouv](#))

Villes autour de La Roche-Chalais

Ville	Habitants	Superficie	Pop densité	Pop active	Taux chômage	Revenu moyen	Prix immobilier
Saint-Aigulin (1 avis)	1 878	28 km ²	67 h/km ²	39.6%	5.8%	19 830 €/an	1 228 €/m ²
La Barde	504	21 km ²	24 h/km ²	43.1%	5.4%	20 490 €/an	1 002 €/m ²
Parcoule-Chenaud	800	26 km ²	31 h/km ²	40.5%	5.4%	19 690 €/an	1 317 €/m ²
Saint-Christophe-de-Double (1 avis)	595	36 km ²	17 h/km ²	45.7%	5.4%	20 360 €/an	1 352 €/m ²
Les Églisottes-et-Chalaires	2 205	17 km ²	130 h/km ²	39.5%	6.9%	18 560 €/an	1 180 €/m ²
Bazac	150	4 km ²	38 h/km ²	40%	2.7%	18 760 €/an	1 008 €/m ²
La Genétouze (1 avis)	217	37 km ²	6 h/km ²	41.9%	5.5%	20 650 €/an	1 322 €/m ²
Boscarnant	330	14 km ²	24 h/km ²	23.6%	1.5%	22 710 €/an	1 061 €/m ²
Chamadelle	725	15 km ²	48 h/km ²	48.1%	5.2%	21 670 €/an	1 323 €/m ²
Saint-Martin-de-Coux	444	15 km ²	30 h/km ²	47.3%	5.6%	19 810 €/an	1 030 €/m ²
Médillac	150	5 km ²	30 h/km ²	40%	3.3%	19 670 €/an	1 414 €/m ²
Saint-Avit	215	3 km ²	72 h/km ²	43.3%	5.1%	22 350 €/an	1 010 €/m ²
Le Fieu (1 avis)	505	14 km ²	36 h/km ²	46.3%	5.9%	21 090 €/an	1 439 €/m ²
Saint Aulaye-Puymangou (1 avis)	1 450	46 km ²	32 h/km ²	33.4%	4.6%	20 450 €/an	1 107 €/m ²
Le Fouilloux	755	29 km ²	26 h/km ²	44.6%	5.8%	18 610 €/an	1 364 €/m ²

bien-dans-ma-ville.fr



Vous aimez votre ville ? Notez-la !

Et faites-nous part de vos remarques constructives



Avec

BIEN dans ma **VILLE** 