



Version web

# Ville de La Roche-Blanche

Présenté par

**BIEN** dans  
ma **VILLE** 

# Sommaire

Situation géographique .....	3
Statistiques sur la population .....	4
Evolution du nombre d'habitants .....	4
Tranche d'âge .....	5
0-14 ans .....	5
15-29 ans .....	5
30-44 ans .....	5
45-59 ans .....	5
60-74 ans .....	5
75-89 ans .....	5
90 ans et + .....	5
Activité professionnelle .....	5
Agriculteurs .....	5
Artisans, Commerçants .....	5
Cadres et sup. ....	5
Professions intermédiaires .....	5
Employé .....	5
Ouvrier .....	5
Retraité .....	5
Autres .....	5
Niveau de diplôme .....	6
Sans diplôme ou CEP .....	6
Brevet, BEPC, DNB .....	6
CAP-BEP ou équivalent .....	6
BAC ou équivalent .....	6
BAC+2 .....	6
BAC+3 ou +4 .....	6
BAC+5 ou plus .....	6
Composition des ménages .....	6
Couple sans enfant .....	6
Couple avec enfant(s) .....	6
Famille monoparentale .....	6
Colocation / Autre .....	6
Personnes seules .....	6
Profil électoraux .....	7
Premier tour .....	7
Sécurité .....	8
Evolution du nombre d'infractions .....	8
Pour comparer .....	9
Services à la population .....	10
Commerce .....	10
Éducation .....	10
Villes autour de La Roche-Blanche .....	12
Avis sur la ville de La Roche-Blanche .....	13
Moyenne par critère .....	13
Villes autour de La Roche-Blanche .....	13
Répartition des avis par note .....	13
Répartition des avis par note .....	13

# Situation géographique



## i Informations clés

- **Région** : Auvergne-Rhône-Alpes
- **Département** : Puy-de-Dôme
- **Code postal** : 63670
- **Superficie** : 11 km<sup>2</sup>



**PUY-DE-DÔME**  
LE DÉPARTEMENT

# Statistiques sur la population



Nombre d'habitants

**3 311**



Age moyen

**45 ans**



Pop active

**45.9%**



Taux chômage

**3%**



Pop densité

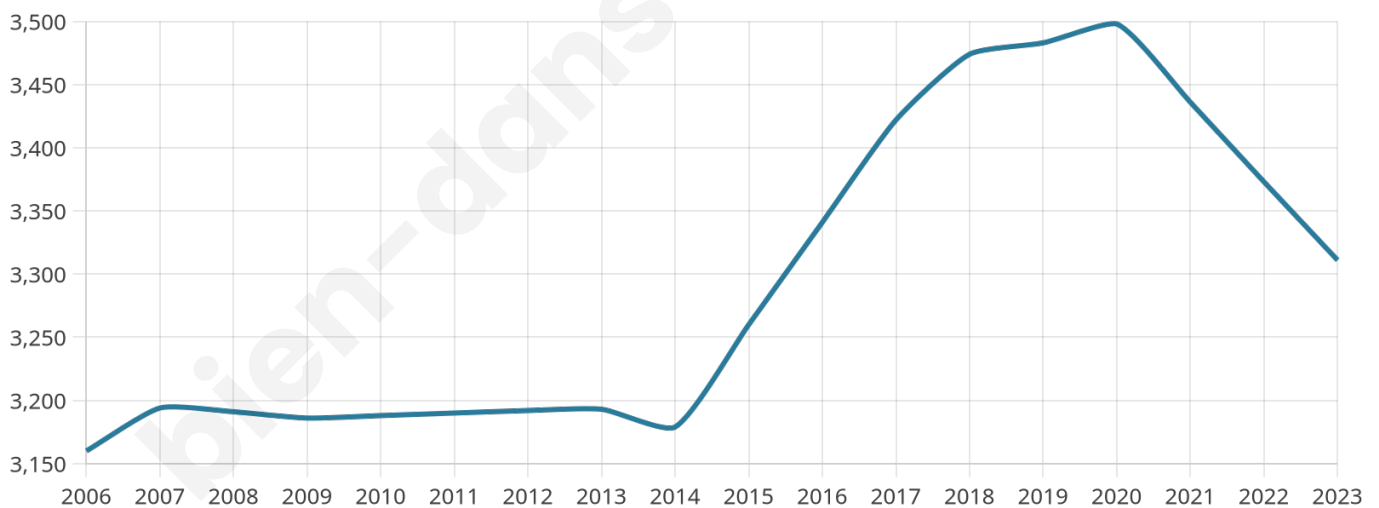
**301 h/km<sup>2</sup>**



Revenu moyen

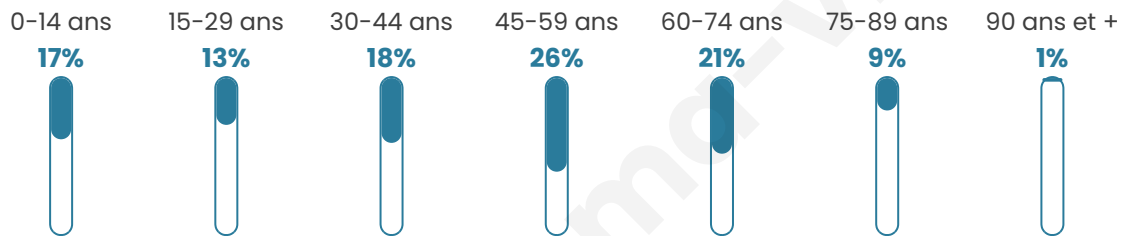
**28 510 €/an**

## Evolution du nombre d'habitants

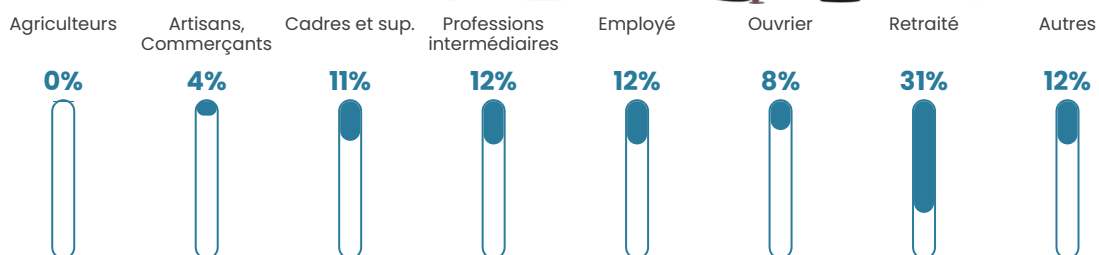


Sources : Institut national de la statistique et des études économiques (insee) selon Les dernières parutions officielles de 2024 portant sur les années 2020, 2021 et 2022.


## Tranche d'âge




## Activité professionnelle



## Niveau de diplôme



## Composition des ménages



# Profils électoraux

## Premier tour

	Emmanuel MACRON	35.38 %
	Jean-Luc MÉLENCHON	17.50 %
	Marine LE PEN	17.26 %
	Yannick JADOT	6.70 %
	Éric ZEMMOUR	5.94 %
	Valérie PÉCRESSÉ	5.33 %
	Jean LASSALLE	3.40 %
	Fabien ROUSSEL	3.35 %
	Anne HIDALGO	2.08 %
	Nicolas DUPONT- AIGNAN	1.84 %
	Nathalie ARTHAUD	0.71 %
	Philippe POUTOU	0.52 %



### 2 587 inscrits

Participation : 84.04%

Votes blancs : 2.02%

Votes nuls : 0.46%

## Second tour

	Emmanuel MACRON	69,76 %
	Marine LE PEN	30,24 %

### 2 587 inscrits

Participation : 79.98%

Votes blancs : 7.93%

Votes nuls : 1.3%

# Sécurité



Agressions physiques / sexuelles

**0**



Cambriolages

**10**



Vols / dégradations

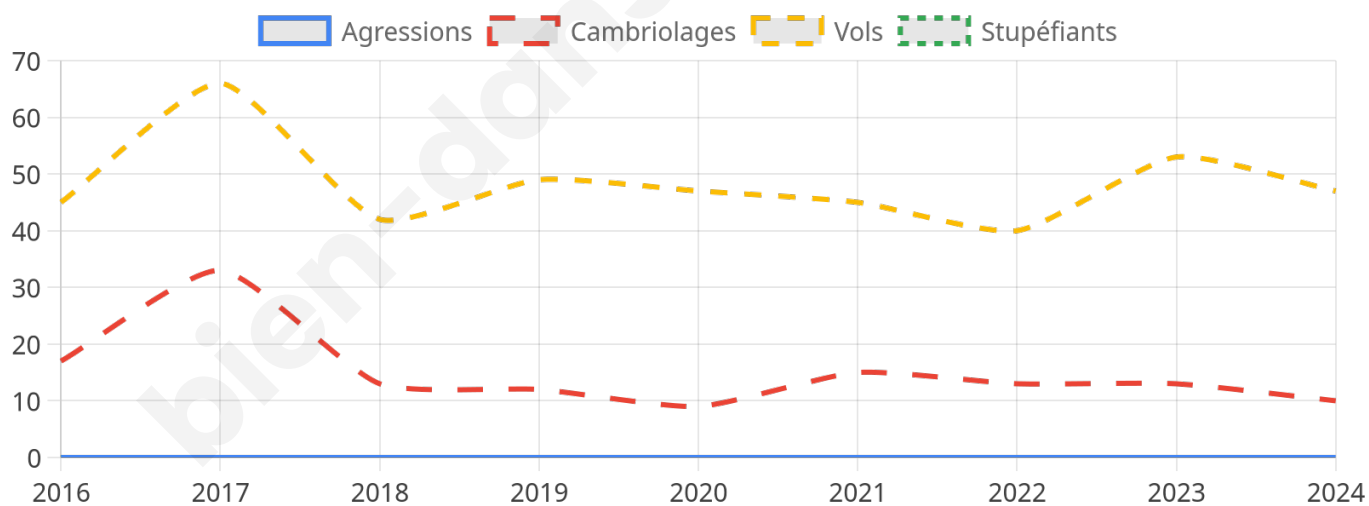
**47**



Stupéfiants

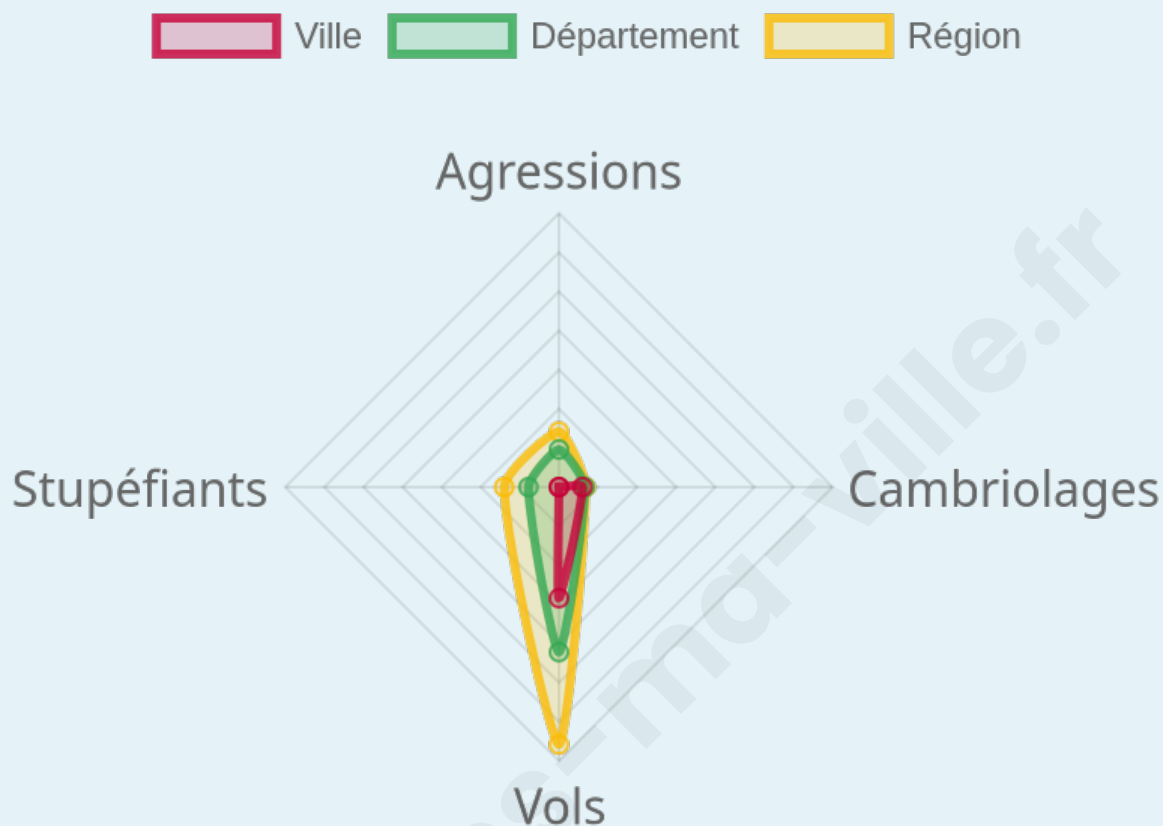
**0**

## Evolution du nombre d'infractions



## Pour comparer

(en proportion du nombre d'habitants)



Sources : Bases statistiques communale, départementale et régionale de la délinquance enregistrée par la police et la gendarmerie nationales selon les dernières parutions officielles de 2025 portant sur l'année 2024 ([data.gouv](https://data.gouv.fr)).

Agressions physiques / sexuelles : Violences sexuelles, coups et blessures volontaires intrafamiliaux, coups et blessures volontaires, autres coups, blessures volontaires et vols violents sans arme.

Cambriolages : Cambriolages de logements.

Vols : Vols avec armes, vols d'accessoires sur véhicules, vols dans les véhicules, vols de véhicules, vols sans violence contre des personnes, destructions, dégradations volontaires et escroqueries.

Stupéfiants : Trafic de stupéfiants dont (AFD) et usage de stupéfiants.

# Services à la population



## Commerce

Hypermarché	X <u>Le Cendre</u> 5km
Supermarché	1
Superette	3
Boulangerie	3
Boucherie	X <u>Veyre-Monton</u> 3km
Restaurant	4
Garage	6
Station-service	1
Banque	1
La poste	2
Coiffeur	6
Tabac	X <u>Veyre-Monton</u> 4km
Bars / discothèque	X <u>Le Crest</u> 2km
Bibliothèque	X <u>Veyre-Monton</u> 3km
Cinéma	X <u>Aubière</u> 6km
Vétérinaire	X <u>Pérignat-lès-Sarliève</u> 3km



## Santé

Pharmacie	1
Hôpital	X <u>Clermont-Ferrand</u> 7km
Laboratoire d'analyses médicales	X <u>Cournon-d'Auvergne</u> 5km
Etablissement pour handicapé	1
EHPA	1
Médecin	4
Dentiste	1
Chirurgien	X <u>Clermont-Ferrand</u> 7km
Dermatologue	X <u>Le Cendre</u> 5km
Anesthésiste	X <u>Clermont-Ferrand</u> 7km
Gastro-entérologue	X <u>Beaumont</u> 7km
Gynécologue	X <u>Les Martres-de-Veyre</u> 5km
Cancérologue	X <u>Clermont-Ferrand</u> 10km
Neurologue	X <u>Clermont-Ferrand</u> 7km
Ophtalmologue	X <u>Cournon-d'Auvergne</u> 6km
ORL	X <u>Cournon-d'Auvergne</u> 6km
Cardiologue	X <u>Le Cendre</u> 5km
Pédiatre	X <u>Cournon-d'Auvergne</u> 6km
Pneumologue	X <u>Cournon-d'Auvergne</u> 5km
Psychologue	4
Radiologue	X <u>Cournon-d'Auvergne</u> 7km
Rhumatologue	X <u>Le Cendre</u> 5km
Sage-femme	X <u>Saint-Amant-Tallende</u> 4km



## Éducation

Crèche	1
Ecole maternelle Public	1
Ecole maternelle Privé	X <u>Montbrison</u> 73km
Ecole primaire Public	1
Ecole primaire Privé	X <u>Saint-Amant-Tallende</u> 4km
Collège Public	X <u>Les Martres-de-Veyre</u> 5km
Collège Privé	X <u>Saint-Saturnin</u> 5km
Lycée Public	X <u>Clermont-Ferrand</u> 7km
Lycée Privé	X <u>Clermont-Ferrand</u> 9km

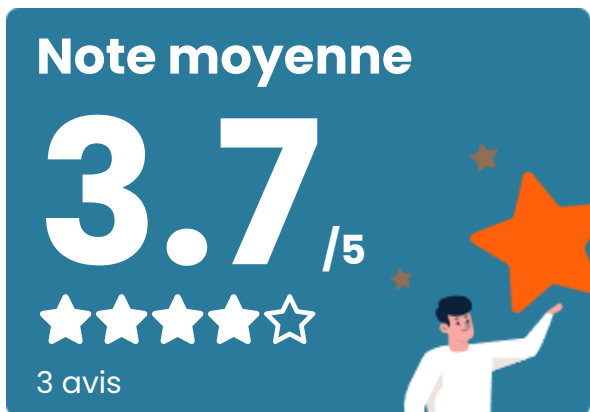
Sources : Base Sirene des entreprises et de leurs établissements selon les dernières parutions officielles de 2025 portant sur l'année 2024 ([data.gouv](https://data.gouv.fr)). Liste, localisation et tarifs des professionnels de santé selon les dernières parutions officielles de 2025 portant sur l'année 2024 ([opendatasoft](https://opendatasoft.com)) et FINISS Extraction du Fichier des établissements selon les dernières parutions officielles de 2025 portant sur l'année 2024 ([data.gouv](https://data.gouv.fr)). Adresse et géolocalisation des établissements d'enseignement du premier et second degrés selon les

bien-dans-ma-ville.fr

## Villes autour de La Roche-Blanche

Ville	Habitants	Superficie	Pop densité	Pop active	Taux chômage	Revenu moyen	Prix immobilier
Le Crest	1 300	6 km <sup>2</sup>	217 h/km <sup>2</sup>	47.9%	1.8%	29 130 €/an	1 588 €/m <sup>2</sup>
Chanonat	1 729	12 km <sup>2</sup>	144 h/km <sup>2</sup>	49.1%	2.9%	29 190 €/an	1 563 €/m <sup>2</sup>
Veyre-Monton (3 avis)	3 721	12 km <sup>2</sup>	310 h/km <sup>2</sup>	44.4%	2.2%	28 890 €/an	1 858 €/m <sup>2</sup>
Tallende	1 619	6 km <sup>2</sup>	270 h/km <sup>2</sup>	47%	2%	28 330 €/an	2 198 €/m <sup>2</sup>
Orcet (3 avis)	2 897	6 km <sup>2</sup>	483 h/km <sup>2</sup>	45.2%	3.4%	26 710 €/an	2 169 €/m <sup>2</sup>
Pérignat-lès-Sarliève (2 avis)	2 872	3 km <sup>2</sup>	957 h/km <sup>2</sup>	44.8%	3.2%	28 530 €/an	2 361 €/m <sup>2</sup>
Saint-Amant-Tallende (1 avis)	1 866	5 km <sup>2</sup>	373 h/km <sup>2</sup>	43.3%	3.2%	26 290 €/an	1 612 €/m <sup>2</sup>
Romagnat (10 avis)	7 894	16 km <sup>2</sup>	493 h/km <sup>2</sup>	43.7%	3.4%	25 430 €/an	2 282 €/m <sup>2</sup>
Les Martres-de-Veyre (12 avis)	3 826	9 km <sup>2</sup>	425 h/km <sup>2</sup>	48.1%	3.4%	24 550 €/an	1 774 €/m <sup>2</sup>
Aubière (4 avis)	10 459	7 km <sup>2</sup>	1 494 h/km <sup>2</sup>	42.4%	5.4%	24 600 €/an	2 344 €/m <sup>2</sup>
Beaumont (6 avis)	10 728	4 km <sup>2</sup>	2 682 h/km <sup>2</sup>	46.4%	4.5%	25 510 €/an	2 052 €/m <sup>2</sup>
Saint-Saturnin (1 avis)	1 164	16 km <sup>2</sup>	73 h/km <sup>2</sup>	49.5%	3.9%	27 330 €/an	1 826 €/m <sup>2</sup>
Ceyrat (5 avis)	6 592	9 km <sup>2</sup>	732 h/km <sup>2</sup>	42.1%	3%	28 590 €/an	2 558 €/m <sup>2</sup>
Le Cendre (7 avis)	5 415	4 km <sup>2</sup>	1 354 h/km <sup>2</sup>	44.3%	3.8%	24 080 €/an	2 028 €/m <sup>2</sup>
Corent	799	2 km <sup>2</sup>	400 h/km <sup>2</sup>	51.1%	2.6%	26 450 €/an	1 792 €/m <sup>2</sup>

# Avis sur la ville de La Roche-Blanche



## Moyenne par critère



## Villes autour de La Roche-Blanche

Ville	Note globale	Sécurité	Éducation	Sport Loisir	Environnement	Vie pratique
Le Crest	-	-	-	-	-	-
Chanonat	-	-	-	-	-	-
Veyre-Monton (3 avis)	<b>4.1</b>	<b>4.7</b>	<b>4.3</b>	<b>4.3</b>	3.7	3.3
Tallende	-	-	-	-	-	-
Orcet (3 avis)	<b>4.5</b>	<b>4.7</b>	<b>4.7</b>	<b>4.3</b>	<b>4.3</b>	<b>4.7</b>
Pérignat-lès-Sarliève (2 avis)	3.5	<b>4.0</b>	<b>4.0</b>	2.5	<b>4.0</b>	3.0
Saint-Amant-Tallende (1 avis)	<b>4.6</b>	<b>5.0</b>	3.0	<b>5.0</b>	<b>5.0</b>	<b>5.0</b>
Romagnat (10 avis)	<b>4.0</b>	<b>4.2</b>	3.8	3.8	<b>4.6</b>	3.4
Les Martres-de-Veyre (12 avis)	2.8	2.3	3.4	3.3	2.4	2.8
Aubière (4 avis)	<b>4.3</b>	<b>4.0</b>	<b>4.3</b>	<b>4.5</b>	<b>4.3</b>	<b>4.5</b>
Beaumont (6 avis)	3.6	3.2	3.8	3.7	3.5	3.7
Saint-Saturnin (1 avis)	<b>4.8</b>	<b>5.0</b>	<b>5.0</b>	<b>4.0</b>	<b>5.0</b>	<b>5.0</b>
Ceyrat (5 avis)	3.4	3.6	3.4	3.0	<b>4.0</b>	3.2
Le Cendre (7 avis)	3.8	3.6	<b>4.1</b>	3.3	3.9	<b>4.0</b>
Corent	-	-	-	-	-	-



# Vous aimez votre ville ? Notez-la !

Et faites-nous part de vos remarques constructives



Avec

**BIEN** dans ma **VILLE** 