



Version web

Ville de Rivières

Présenté par

BIEN dans
ma **VILLE** 

Sommaire

| | |
|---|----|
| Situation géographique | 3 |
| Statistiques sur la population | 4 |
| Evolution du nombre d'habitants | 4 |
| Tranche d'âge | 5 |
| 0-14 ans | 5 |
| 15-29 ans | 5 |
| 30-44 ans | 5 |
| 45-59 ans | 5 |
| 60-74 ans | 5 |
| 75-89 ans | 5 |
| 90 ans et + | 5 |
| Activité professionnelle | 5 |
| Agriculteurs | 5 |
| Artisans, Commerçants | 5 |
| Cadres et sup. | 5 |
| Professions intermédiaires | 5 |
| Employé | 5 |
| Ouvrier | 5 |
| Retraité | 5 |
| Autres | 5 |
| Niveau de diplôme | 6 |
| Sans diplôme ou CEP | 6 |
| Brevet, BEPC, DNB | 6 |
| CAP-BEP ou équivalent | 6 |
| BAC ou équivalent | 6 |
| BAC+2 | 6 |
| BAC+3 ou +4 | 6 |
| BAC+5 ou plus | 6 |
| Composition des ménages | 6 |
| Couple sans enfant | 6 |
| Couple avec enfant(s) | 6 |
| Famille monoparentale | 6 |
| Colocation / Autre | 6 |
| Personnes seules | 6 |
| Profils électoraux | 7 |
| Premier tour | 7 |
| Sécurité | 8 |
| Evolution du nombre d'infractions | 8 |
| Pour comparer | 9 |
| Services à la population | 10 |
| Commerce | 10 |
| Éducation | 10 |
| Villes autour de Rivières | 11 |

Situation géographique



i Informations clés

- **Région** : Occitanie
- **Département** : Tarn
- **Code postal** : 81600
- **Superficie** : 9 km²



Statistiques sur la population



Nombre d'habitants

1 061



Age moyen

41 ans



Pop active

50.1%



Taux chômage

5.5%



Pop densité

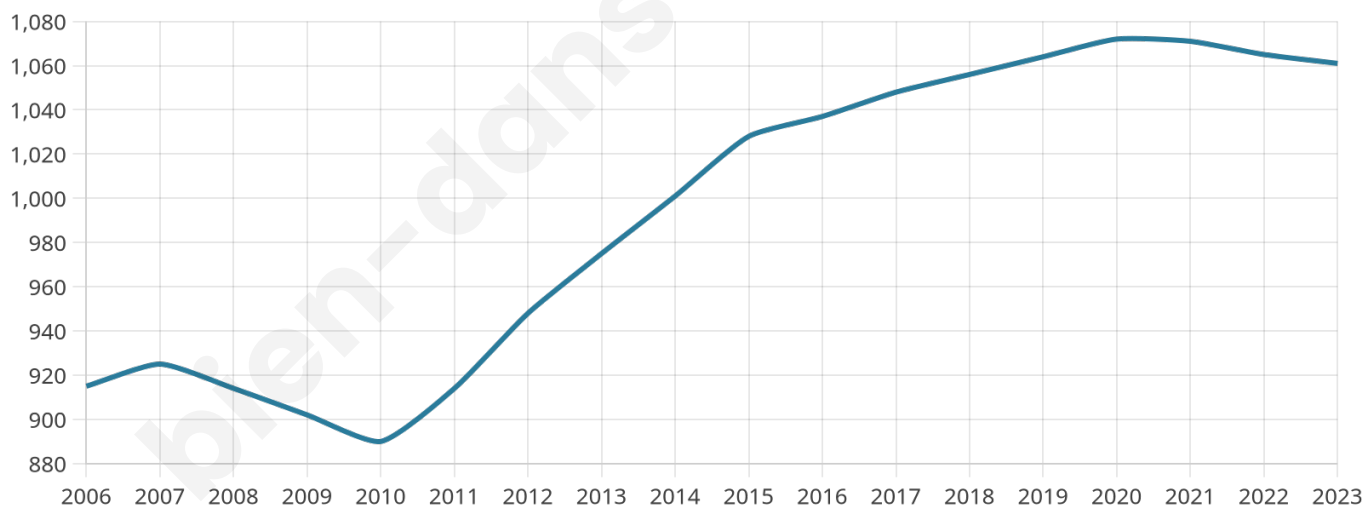
118 h/km²



Revenu moyen

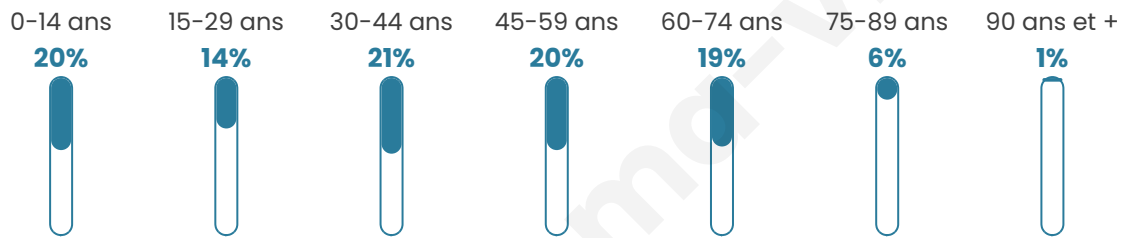
23 330 €/an

Evolution du nombre d'habitants

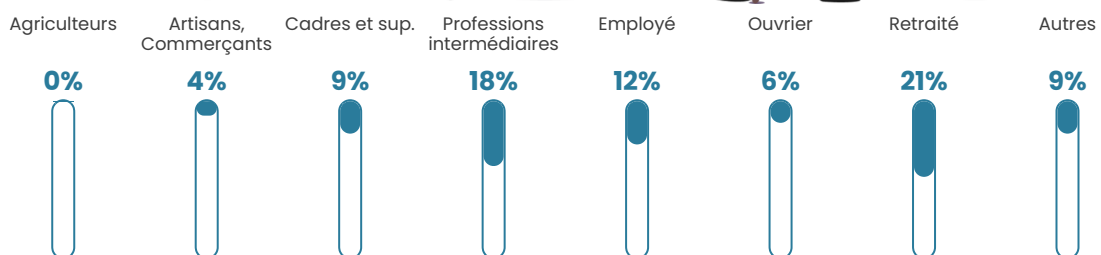


Sources : Institut national de la statistique et des études économiques (insee) selon Les dernières parutions officielles de 2024 portant sur les années 2020, 2021 et 2022.


Tranche d'âge




Activité professionnelle



Niveau de diplôme















Composition des ménages



Profils électoraux

Premier tour

| | | |
|---|-----------------------|---------|
|  | Marine LE PEN | 29.08 % |
|  | Jean-Luc MÉLENCHON | 21.51 % |
|  | Emmanuel MACRON | 17.95 % |
|  | Jean LASSALLE | 10.39 % |
|  | Éric ZEMMOUR | 7.27 % |
|  | Valérie PÉCRESSE | 4.90 % |
|  | Yannick JADOT | 3.56 % |
|  | Anne HIDALGO | 1.63 % |
|  | Nicolas DUPONT-AIGNAN | 1.63 % |
|  | Fabien ROUSSEL | 1.48 % |
|  | Philippe POUTOU | 0.45 % |
|  | Nathalie ARTHAUD | 0.15 % |



823 inscrits

Participation : 83.6%

Votes blancs : 0.15%

Votes nuls : 1.89%

Second tour

| | | |
|---|-----------------|---------|
|  | Emmanuel MACRON | 45,13 % |
|  | Marine LE PEN | 54,87 % |

822 inscrits

Participation : 78.95%

Votes blancs : 9.86%

Votes nuls : 3.08%

Sécurité



Agressions physiques / sexuelles

0



Cambriolages

0



Vols / dégradations

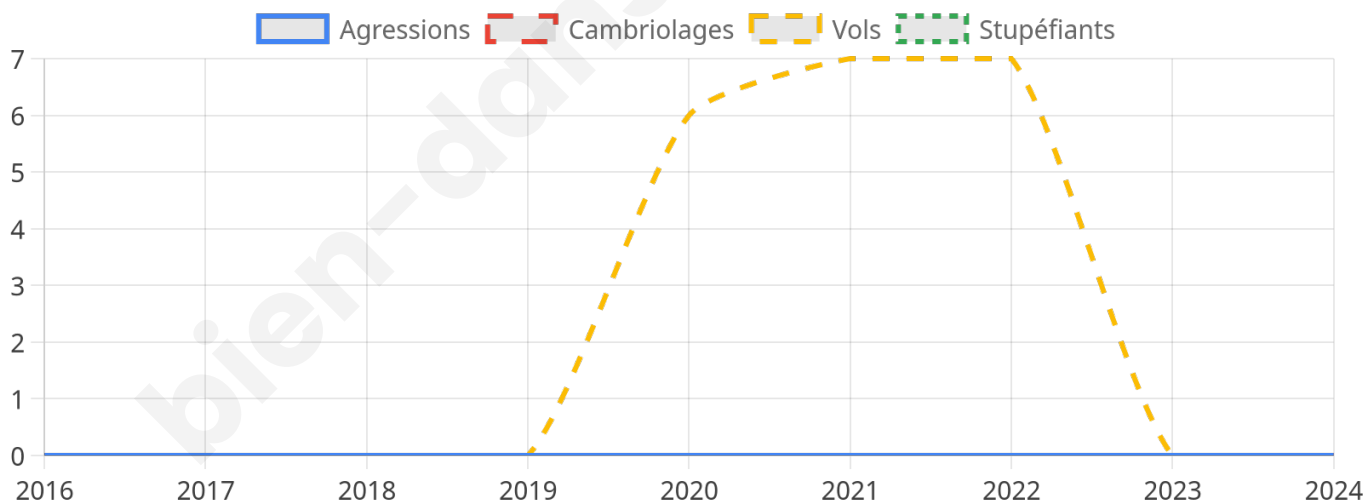
0



Stupéfiants

0

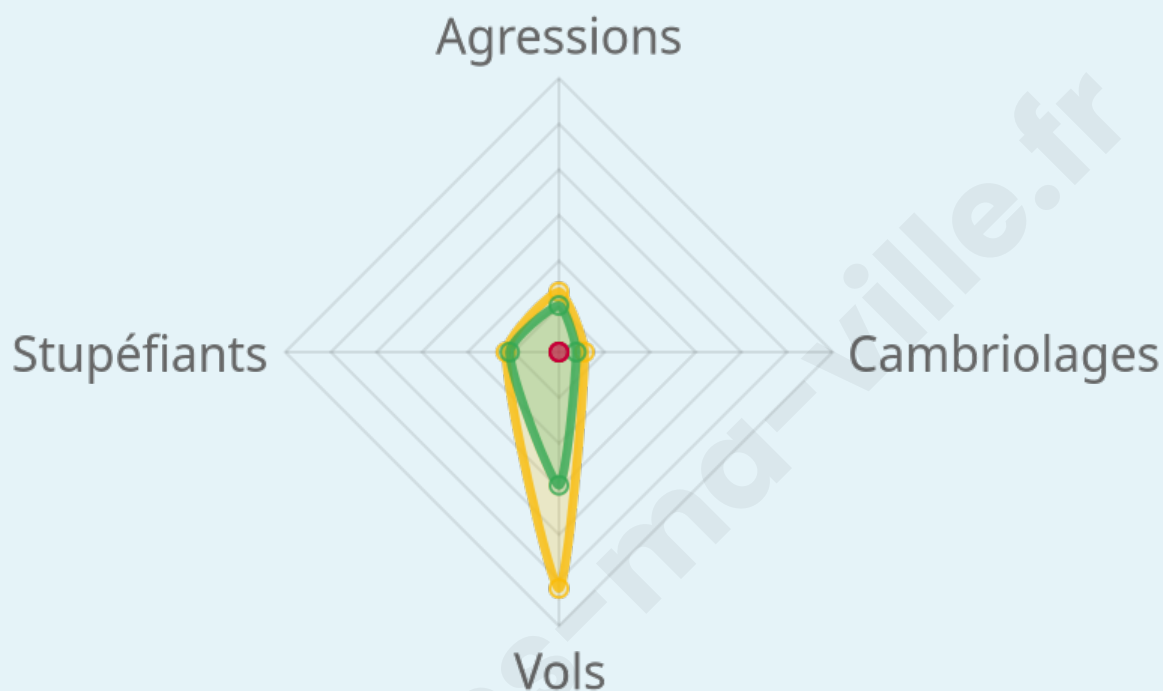
Evolution du nombre d'infractions



Pour comparer

(en proportion du nombre d'habitants)

■ Ville ■ Département ■ Région



Sources : Bases statistiques communale, départementale et régionale de la délinquance enregistrée par la police et la gendarmerie nationales selon les dernières parutions officielles de 2025 portant sur l'année 2024 ([data.gouv](https://data.gouv.fr)).

Agressions physiques / sexuelles : Violences sexuelles, coups et blessures volontaires intrafamiliaux, coups et blessures volontaires, autres coups, blessures volontaires et vols violents sans arme.

Cambriolages : Cambriolages de logements.

Vols : Vols avec armes, vols d'accessoires sur véhicules, vols dans les véhicules, vols de véhicules, vols sans violence contre des personnes, destructions, dégradations volontaires et escroqueries.

Stupéfiants : Trafic de stupéfiants dont (AFD) et usage de stupéfiants.

Services à la population



Commerce

| | |
|--------------------|--|
| Hypermarché | X Gaillac 5km |
| Supermarché | X Gaillac 5km |
| Superette | X Lagrange 3km |
| Boulangerie | X Lagrange 3km |
| Boucherie | X Lagrange 3km |
| Restaurant | 3 |
| Garage | 2 |
| Station-service | X Brens 4km |
| Banque | X Marssac-sur-Tarn 5km |
| La poste | 2 |
| Coiffeur | 2 |
| Tabac | X Gaillac 4km |
| Bars / discothèque | X Lagrange 3km |
| Bibliothèque | X Gaillac 6km |
| Cinéma | X Gaillac 6km |
| Vétérinaire | X Marssac-sur-Tarn 4km |



Santé

| | |
|----------------------------------|--|
| Pharmacie | X Lagrange 3km |
| Hôpital | X Gaillac 6km |
| Laboratoire d'analyses médicales | X Gaillac 5km |
| Etablissement pour handicapé | X Gaillac 4km |
| EHPA | X Lagrange 3km |
| Médecin | X Lagrange 3km |
| Dentiste | X Lagrange 3km |
| Chirurgien | X Albi 14km |
| Dermatologue | X Gaillac 6km |
| Anesthésiste | X Albi 14km |
| Gastro-entérologue | X Albi 14km |
| Gynécologue | X Albi 14km |
| Cancérologue | X Castres 42km |
| Neurologue | X Albi 14km |
| Ophthalmologue | X Gaillac 8km |
| ORL | X Albi 14km |
| Cardiologue | X Graulhet 16km |
| Pédiatre | X Lavaur 27km |
| Pneumologue | X Albi 14km |
| Psychologue | X Marssac-sur-Tarn 5km |
| Radiologue | X Le Sequestre 11km |
| Rhumatologue | X Gaillac 6km |
| Sage-femme | X Gaillac 6km |



Éducation

| | |
|-------------------------|---------------------------------|
| Crèche | 1 |
| Ecole maternelle Public | X Gaillac 5km |
| Ecole maternelle Privé | X Toulouse 52km |
| Ecole primaire Public | 1 |
| Ecole primaire Privé | X Gaillac 5km |
| Collège Public | X Gaillac 5km |
| Collège Privé | X Gaillac 5km |
| Lycée Public | X Gaillac 5km |
| Lycée Privé | X Gaillac 6km |

Sources : Base Sirene des entreprises et de leurs établissements selon les dernières parutions officielles de 2025 portant sur l'année 2024 ([data.gouv](#)). Liste, localisation et tarifs des professionnels de santé selon les dernières parutions officielles de 2025 portant sur l'année 2024 ([opendatasoft](#)) et FINISS Extraction du Fichier des établissements selon les dernières parutions officielles de 2025 portant sur l'année 2024 ([data.gouv](#)). Adresse et géolocalisation des établissements d'enseignement du premier et second degrés selon les dernières parutions officielles de 2025 portant sur l'année 2024 ([data.education.gouv](#))

Villes autour de Rivières

| Ville | Habitants | Superficie | Pop densité | Pop active | Taux chômage | Revenu moyen | Prix immobilier |
|---------------------------|-----------|--------------------|-----------------------|------------|--------------|--------------|------------------------|
| Senouillac | 1 123 | 15 km ² | 75 h/km ² | 45.6% | 4.4% | 22 670 €/an | 1 918 €/m ² |
| Lagrave | 2 305 | 9 km ² | 256 h/km ² | 45.2% | 4.2% | 24 610 €/an | 1 675 €/m ² |
| Fayssac | 354 | 7 km ² | 51 h/km ² | 44.4% | 4.5% | 24 000 €/an | 1 746 €/m ² |
| Labastide-de-Lévis | 971 | 14 km ² | 69 h/km ² | 44.4% | 4.6% | 23 550 €/an | 2 217 €/m ² |
| Brens | 2 423 | 22 km ² | 110 h/km ² | 47% | 3.3% | 23 900 €/an | 1 697 €/m ² |
| Gaillac (20 avis) | 16 162 | 50 km ² | 323 h/km ² | 39.6% | 6% | 20 780 €/an | 1 514 €/m ² |
| Marssac-sur-Tarn (2 avis) | 3 518 | 7 km ² | 503 h/km ² | 45.1% | 5.3% | 24 090 €/an | 1 823 €/m ² |
| Bernac | 186 | 5 km ² | 37 h/km ² | 48.4% | 2.2% | 24 090 €/an | 2 122 €/m ² |
| Broze | 107 | 4 km ² | 27 h/km ² | 43% | 0.9% | NC | 835 €/m ² |
| Florentin | 762 | 12 km ² | 64 h/km ² | 40.7% | 3.8% | 23 770 €/an | 2 073 €/m ² |
| Cestayrols (1 avis) | 455 | 17 km ² | 27 h/km ² | 42.6% | 4.8% | 22 220 €/an | 1 452 €/m ² |
| Cadalen | 1 547 | 40 km ² | 39 h/km ² | 45.2% | 4.3% | 23 820 €/an | 1 740 €/m ² |
| Técou (1 avis) | 1 103 | 19 km ² | 58 h/km ² | 49% | 4% | 24 150 €/an | 1 878 €/m ² |
| Montels | 110 | 3 km ² | 37 h/km ² | 46.4% | 2.7% | NC | 1 861 €/m ² |
| Montans (2 avis) | 1 558 | 32 km ² | 49 h/km ² | 49.4% | 5% | 23 840 €/an | 1 763 €/m ² |

bien-dans-ma-ville.fr



Vous aimez votre ville ? Notez-la !

Et faites-nous part de vos remarques constructives



Avec

BIEN dans ma **VILLE** 