



Version web

Ville de Rivières

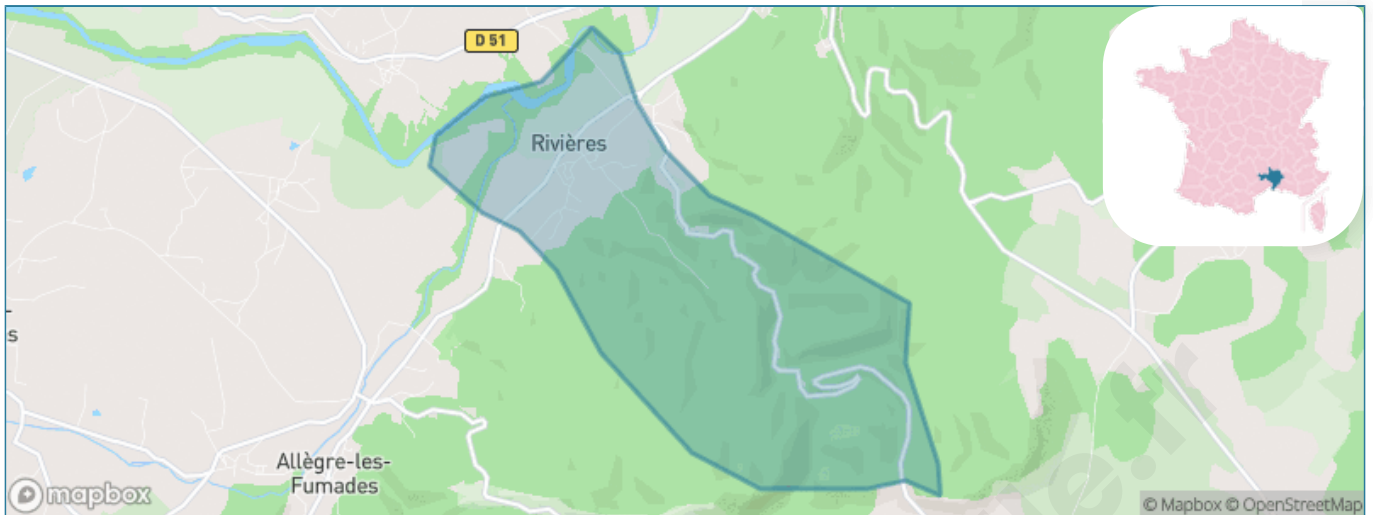
Présenté par

BIEN dans
ma **VILLE** 

Sommaire

| | |
|---|----|
| Situation géographique | 3 |
| Statistiques sur la population | 4 |
| Evolution du nombre d'habitants | 4 |
| Tranche d'âge | 5 |
| 0-14 ans | 5 |
| 15-29 ans | 5 |
| 30-44 ans | 5 |
| 45-59 ans | 5 |
| 60-74 ans | 5 |
| 75-89 ans | 5 |
| 90 ans et + | 5 |
| Activité professionnelle | 5 |
| Agriculteurs | 5 |
| Artisans, Commerçants | 5 |
| Cadres et sup. | 5 |
| Professions intermédiaires | 5 |
| Employé | 5 |
| Ouvrier | 5 |
| Retraité | 5 |
| Autres | 5 |
| Niveau de diplôme | 6 |
| Sans diplôme ou CEP | 6 |
| Brevet, BEPC, DNB | 6 |
| CAP-BEP ou équivalent | 6 |
| BAC ou équivalent | 6 |
| BAC+2 | 6 |
| BAC+3 ou +4 | 6 |
| BAC+5 ou plus | 6 |
| Composition des ménages | 6 |
| Couple sans enfant | 6 |
| Couple avec enfant(s) | 6 |
| Famille monoparentale | 6 |
| Colocation / Autre | 6 |
| Personnes seules | 6 |
| Profils électoraux | 7 |
| Premier tour | 7 |
| Sécurité | 8 |
| Evolution du nombre d'infractions | 8 |
| Pour comparer | 9 |
| Services à la population | 10 |
| Commerce | 10 |
| Éducation | 10 |
| Villes autour de Rivières | 11 |

Situation géographique



i Informations clés

- **Région** : Occitanie
- **Département** : Gard
- **Code postal** : 30430
- **Superficie** : 10 km²



Statistiques sur la population



Nombre d'habitants

417



Age moyen

47 ans



Pop active

43.9%



Taux chômage

13.5%



Pop densité

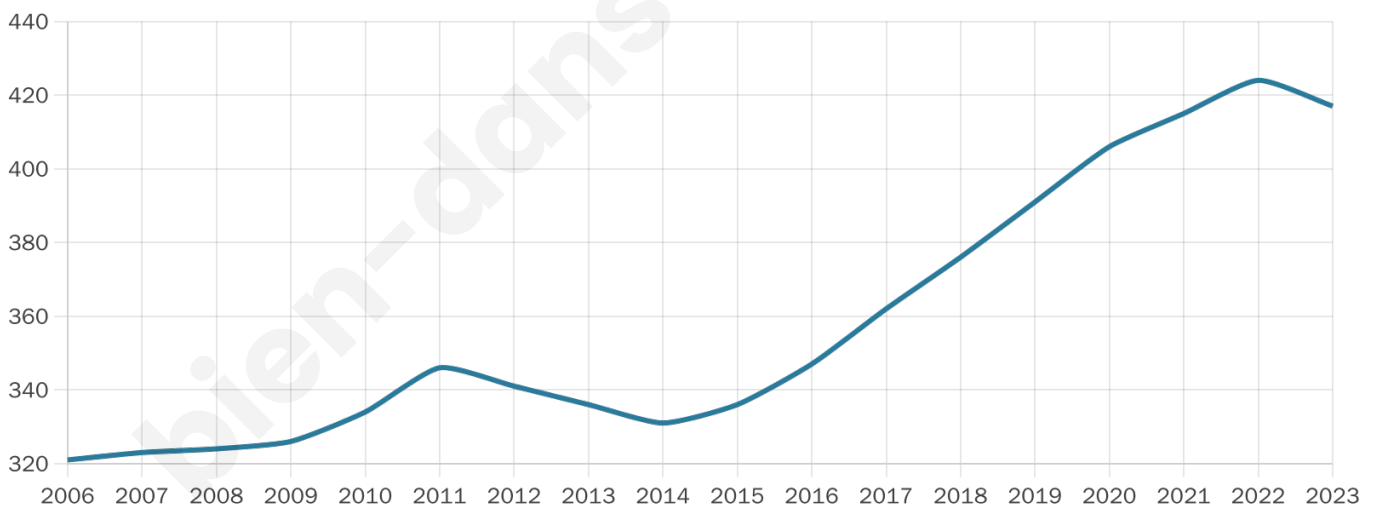
42 h/km²



Revenu moyen

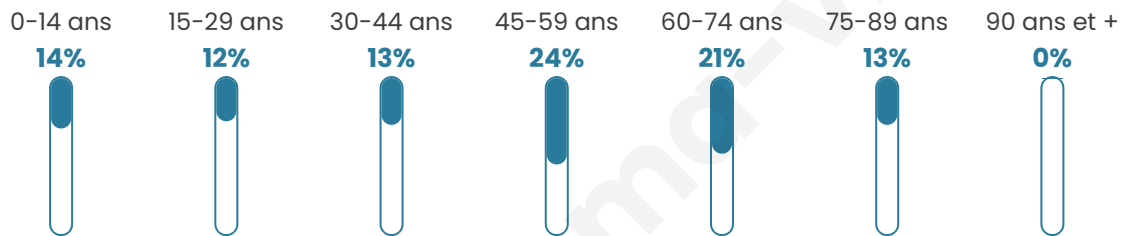
20 370 €/an

Evolution du nombre d'habitants

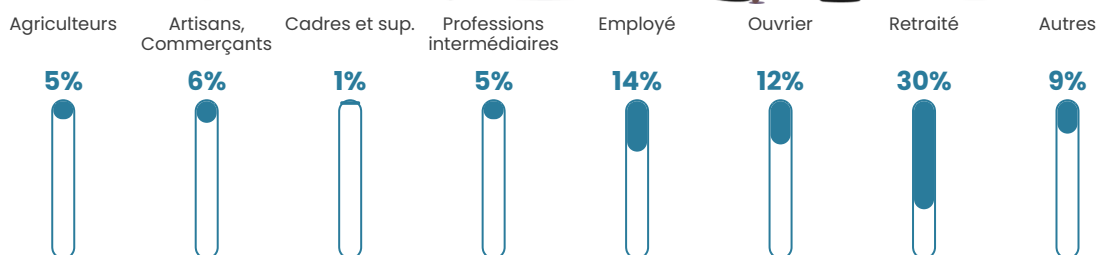


Sources : Institut national de la statistique et des études économiques (insee) selon Les dernières parutions officielles de 2024 portant sur les années 2020, 2021 et 2022.


Tranche d'âge




Activité professionnelle



Niveau de diplôme



Composition des ménages



Profils électoraux

Premier tour

| | | |
|---|-----------------------|---------|
|  | Marine LE PEN | 29.56 % |
|  | Emmanuel MACRON | 23.72 % |
|  | Jean-Luc MÉLENCHON | 20.80 % |
|  | Éric ZEMMOUR | 6.93 % |
|  | Fabien ROUSSEL | 4.01 % |
|  | Jean LASSALLE | 4.01 % |
|  | Valérie PÉCRESSE | 4.01 % |
|  | Yannick JADOT | 2.55 % |
|  | Anne HIDALGO | 2.19 % |
|  | Philippe POUTOU | 1.09 % |
|  | Nicolas DUPONT-AIGNAN | 1.09 % |
|  | Nathalie ARTHAUD | 0.00 % |



353 inscrits

Participation : 81.02%

Votes blancs : 2.45%

Votes nuls : 1.75%

Second tour

| | | |
|---|-----------------|---------|
|  | Emmanuel MACRON | 42,34 % |
|  | Marine LE PEN | 57,66 % |

356 inscrits

Participation : 76.97%

Votes blancs : 8.03%

Votes nuls : 1.46%

Sécurité



Agressions physiques / sexuelles

0



Cambriolages

0



Vols / dégradations

0



Stupéfiants

0

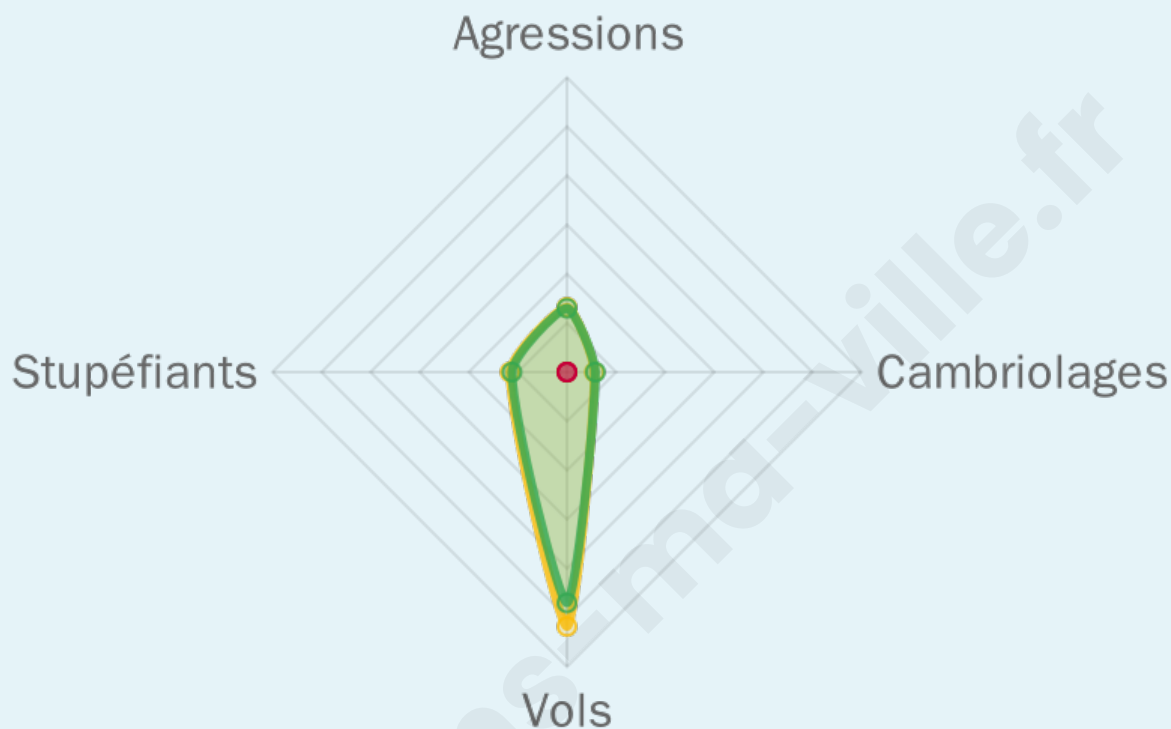
Evolution du nombre d'infractions



Pour comparer

(en proportion du nombre d'habitants)

■ Ville ■ Département ■ Région



Sources : Bases statistiques communale, départementale et régionale de la délinquance enregistrée par la police et la gendarmerie nationales selon les dernières parutions officielles de 2025 portant sur l'année 2024 ([data.gouv](https://data.gouv.fr)).

Agressions physiques / sexuelles : Violences sexuelles, coups et blessures volontaires intrafamiliaux, coups et blessures volontaires, autres coups, blessures volontaires et vols violents sans arme.

Cambriolages : Cambriolages de logements.

Vols : Vols avec armes, vols d'accessoires sur véhicules, vols dans les véhicules, vols de véhicules, vols sans violence contre des personnes, destructions, dégradations volontaires et escroqueries.

Stupéfiants : Trafic de stupéfiants dont (AFD) et usage de stupéfiants.

Services à la population



Commerce

| | |
|--------------------|---|
| Hypermarché | X Alès 19km |
| Supermarché | X Méjannes-le-Clap 6km |
| Superette | 1 |
| Boulangerie | X Saint-Jean-de-Maruéjols-et-Avéjan 1km |
| Boucherie | X Saint-Jean-de-Maruéjols-et-Avéjan 1km |
| Restaurant | X Rochebroude 2km |
| Garage | X Saint-Jean-de-Maruéjols-et-Avéjan 1km |
| Station-service | X Barjac 8km |
| Banque | X Saint-Ambroix 7km |
| La poste | X Saint-Ambroix 7km |
| Coiffeur | X Saint-Jean-de-Maruéjols-et-Avéjan 1km |
| Tabac | X Saint-Ambroix 7km |
| Bars / discothèque | X Saint-Jean-de-Maruéjols-et-Avéjan 1km |
| Bibliothèque | X Saint-Privat-de-Champclos 7km |
| Cinéma | X Saint-Ambroix 7km |
| Vétérinaire | X Saint-Ambroix 7km |



Santé

| | |
|----------------------------------|---|
| Pharmacie | X Saint-Jean-de-Maruéjols-et-Avéjan 1km |
| Hôpital | X Alès 19km |
| Laboratoire d'analyses médicales | X Saint-Ambroix 7km |
| Etablissement pour handicapé | X Fons-sur-Lussan 8km |
| EHPA | X Saint-Ambroix 7km |
| Médecin | X Saint-Jean-de-Maruéjols-et-Avéjan 1km |
| Dentiste | X Saint-Jean-de-Maruéjols-et-Avéjan 1km |
| Chirurgien | X Alès 20km |
| Dermatologue | X Alès 21km |
| Anesthésiste | X Alès 19km |
| Gastro-entérologue | X Alès 21km |
| Gynécologue | X Alès 20km |
| Cancérologue | X Alès 19km |
| Neurologue | X Aubenas 41km |
| Ophthalmologue | X Alès 20km |
| ORL | X Saint-Privat-des-Vieux 19km |
| Cardiologue | X Alès 20km |
| Pédiatre | X Alès 21km |
| Pneumologue | X Alès 20km |
| Psychologue | X Saint-Ambroix 7km |
| Radiologue | X Alès 20km |
| Rhumatologue | X Alès 21km |
| Sage-femme | X Barjac 7km |



Éducation

| | |
|-------------------------|---|
| Crèche | X Saint-Ambroix 7km |
| Ecole maternelle Public | X Saint-Ambroix 7km |
| Ecole maternelle Privé | X Langlade 50km |
| Ecole primaire Public | X Saint-Jean-de-Maruéjols-et-Avéjan 1km |
| Ecole primaire Privé | X Saint-Ambroix 7km |
| Collège Public | X Saint-Ambroix 7km |
| Collège Privé | X Saint-Ambroix 7km |
| Lycée Public | X Alès 21km |
| Lycée Privé | X Alès 20km |

Sources : Base Sirene des entreprises et de leurs établissements selon les dernières parutions officielles de 2025 portant sur l'année 2024 ([data.gouv](#)). Liste, localisation et tarifs des professionnels de santé selon les dernières parutions officielles de 2025 portant sur l'année 2024 ([opendatasoft](#)) et FINISS Extraction du Fichier des établissements selon les dernières parutions officielles de 2025 portant sur l'année 2024 ([data.gouv](#)). Adresse et géolocalisation des établissements d'enseignement du premier et second degrés selon les dernières parutions officielles de 2025 portant sur l'année 2024 ([data.education.gouv](#))

Villes autour de Rivières

| Ville | Habitants | Superficie | Pop densité | Pop active | Taux chômage | Revenu moyen | Prix immobilier |
|-----------------------------------|-----------|--------------------|-----------------------|------------|--------------|--------------|------------------------|
| Rochegude | 243 | 11 km ² | 22 h/km ² | 45.3% | 2.9% | 21 140 €/an | 2 339 €/m ² |
| Saint-Jean-de-Maruéjols-et-Avéjan | 889 | 17 km ² | 52 h/km ² | 36.4% | 8% | 20 230 €/an | 2 269 €/m ² |
| Saint-Denis | 296 | 3 km ² | 99 h/km ² | 33.4% | 4.7% | 19 730 €/an | 2 912 €/m ² |
| Tharaux | 43 | 9 km ² | 5 h/km ² | 34.9% | 0% | NC | 4 078 €/m ² |
| Potelières (1 avis) | 363 | 6 km ² | 61 h/km ² | 43.3% | 6.9% | 20 970 €/an | 893 €/m ² |
| Allègre-les-Fumades | 1 002 | 24 km ² | 42 h/km ² | 43.6% | 7.2% | 20 370 €/an | 1 864 €/m ² |
| Méjannes-le-Clap | 733 | 38 km ² | 19 h/km ² | 37.1% | 7.2% | 21 270 €/an | 1 880 €/m ² |
| Saint-Victor-de-Malcap (1 avis) | 819 | 10 km ² | 82 h/km ² | 39.4% | 5.6% | 20 860 €/an | 1 667 €/m ² |
| Saint-Sauveur-de-Cruzières | 572 | 24 km ² | 24 h/km ² | 38.3% | 5.9% | 19 090 €/an | 3 119 €/m ² |
| Saint-Julien-de-Cassagnas | 734 | 4 km ² | 184 h/km ² | 46.3% | 6.1% | 21 930 €/an | 2 438 €/m ² |
| Saint-Brès (1 avis) | 702 | 11 km ² | 64 h/km ² | 38.3% | 6.4% | 18 480 €/an | 1 834 €/m ² |
| Barjac | 1 608 | 42 km ² | 38 h/km ² | 37.8% | 7.8% | 19 620 €/an | 2 232 €/m ² |
| Saint-Ambroix (17 avis) | 3 445 | 11 km ² | 313 h/km ² | 33.9% | 11.1% | 18 170 €/an | 1 379 €/m ² |
| Fons-sur-Lussan (1 avis) | 241 | 10 km ² | 24 h/km ² | 36.1% | 6.2% | 21 050 €/an | 2 182 €/m ² |
| Saint-Privat-de-Champclos | 324 | 11 km ² | 29 h/km ² | 40.1% | 5.6% | 20 080 €/an | 2 343 €/m ² |

bien-dans-ma-ville.fr



Vous aimez votre ville ? Notez-la !

Et faites-nous part de vos remarques constructives



Avec

BIEN dans ma **VILLE** 