



Version web

Ville de Rivière-sur-Tarn

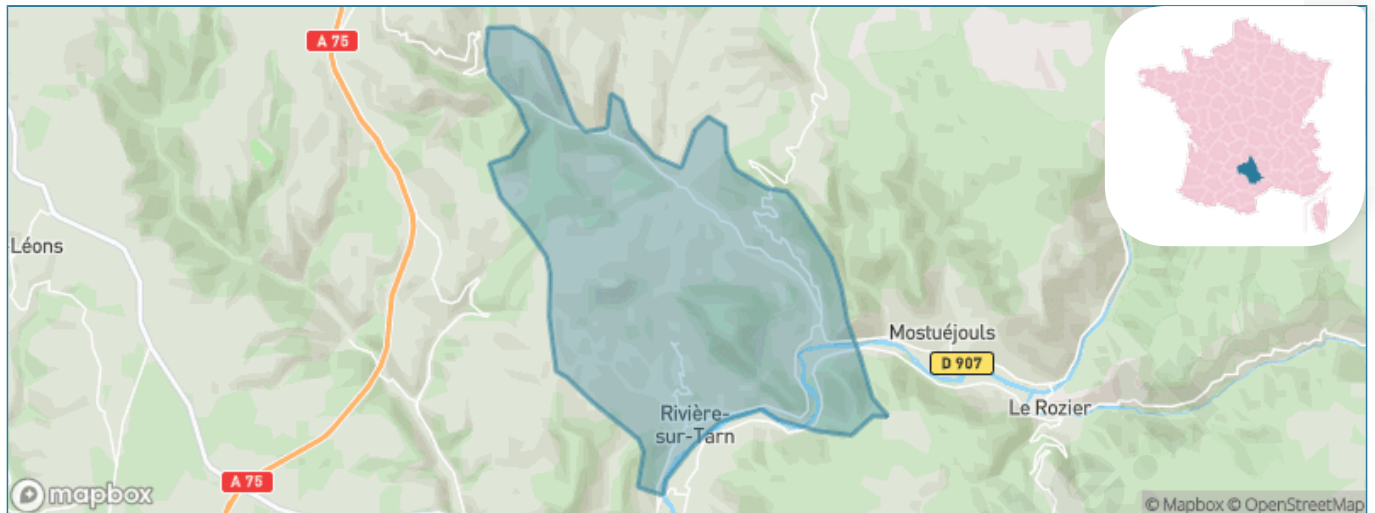
Présenté par

BIEN dans
ma **VILLE** 

Sommaire

Situation géographique	3
Statistiques sur la population	4
Evolution du nombre d'habitants	4
Tranche d'âge	5
0-14 ans	5
15-29 ans	5
30-44 ans	5
45-59 ans	5
60-74 ans	5
75-89 ans	5
90 ans et +	5
Activité professionnelle	5
Agriculteurs	5
Artisans, Commerçants	5
Cadres et sup.	5
Professions intermédiaires	5
Employé	5
Ouvrier	5
Retraité	5
Autres	5
Niveau de diplôme	6
Sans diplôme ou CEP	6
Brevet, BEPC, DNB	6
CAP-BEP ou équivalent	6
BAC ou équivalent	6
BAC+2	6
BAC+3 ou +4	6
BAC+5 ou plus	6
Composition des ménages	6
Couple sans enfant	6
Couple avec enfant(s)	6
Famille monoparentale	6
Colocation / Autre	6
Personnes seules	6
Profils électoraux	7
Premier tour	7
Sécurité	8
Evolution du nombre d'infractions	8
Pour comparer	9
Services à la population	10
Commerce	10
Éducation	10
Villes autour de Rivière-sur-Tarn	11

Situation géographique



i Informations clés

- **Région** : Occitanie
- **Département** : Aveyron
- **Code postal** : 12640
- **Superficie** : 26 km²



AVEYRON



LE DÉPARTEMENT

Statistiques sur la population



Nombre d'habitants

1 069



Age moyen

48 ans



Pop active

41.3%



Taux chômage

8.3%



Pop densité

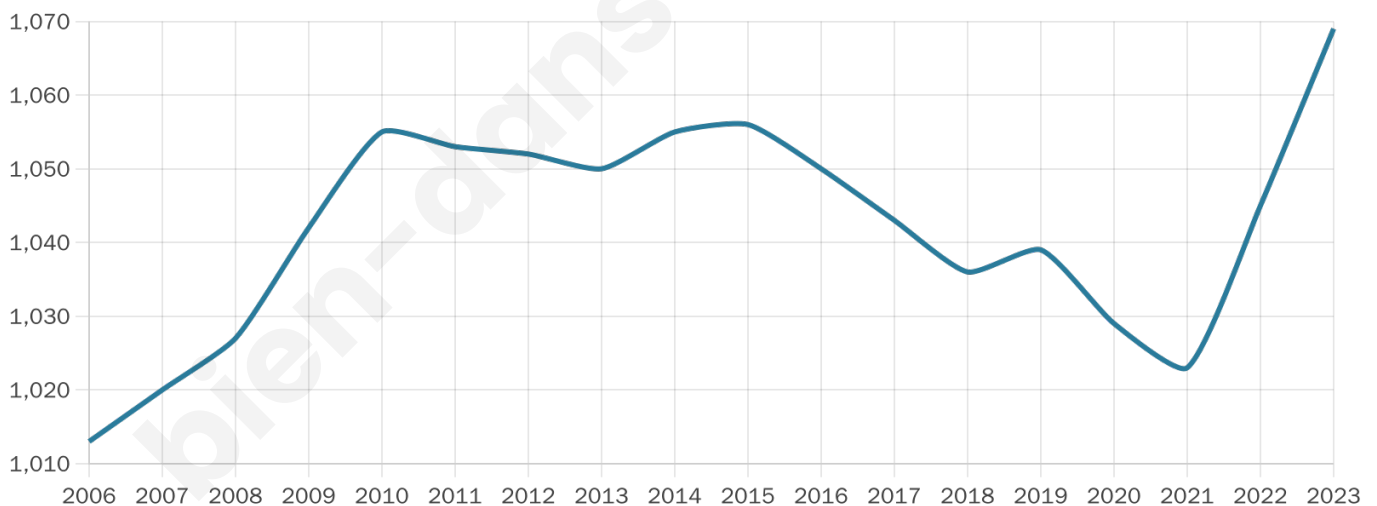
41 h/km²



Revenu moyen

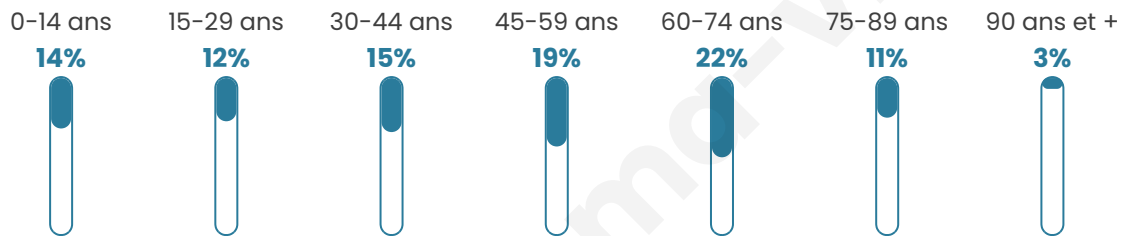
21 670 €/an

Evolution du nombre d'habitants

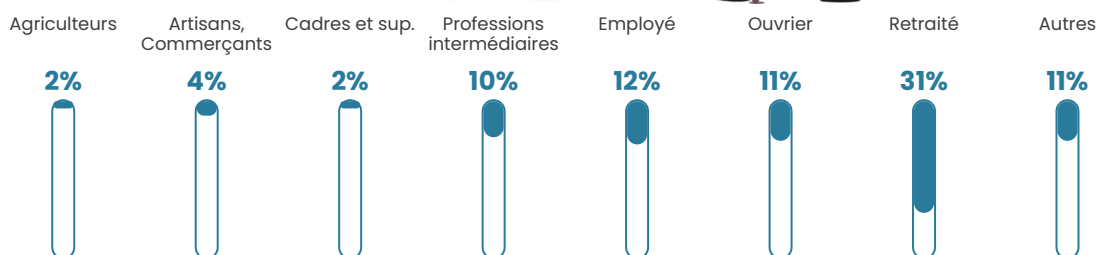


Sources : Institut national de la statistique et des études économiques (insee) selon Les dernières parutions officielles de 2024 portant sur les années 2020, 2021 et 2022.


Tranche d'âge




Activité professionnelle



Niveau de diplôme















Composition des ménages



Profils électoraux

Premier tour

	Emmanuel MACRON	23.90 %
	Marine LE PEN	22.83 %
	Jean-Luc MÉLENCHON	20.55 %
	Jean LASSALLE	8.83 %
	Éric ZEMMOUR	8.52 %
	Valérie PÉCRESSÉ	4.72 %
	Anne HIDALGO	3.50 %
	Yannick JADOT	3.20 %
	Philippe POUTOU	1.37 %
	Nicolas DUPONT- AIGNAN	1.22 %
	Fabien ROUSSEL	1.07 %
	Nathalie ARTHAUD	0.30 %



812 inscrits

Participation : 83.5%

Votes blancs : 1.92%

Votes nuls : 1.18%

Second tour

	Emmanuel MACRON	54,81 %
	Marine LE PEN	45,19 %

815 inscrits

Participation : 79.88%

Votes blancs : 12.75%

Votes nuls : 4.3%

Sécurité



Agressions physiques / sexuelles

0



Cambriolages

0



Vols / dégradations

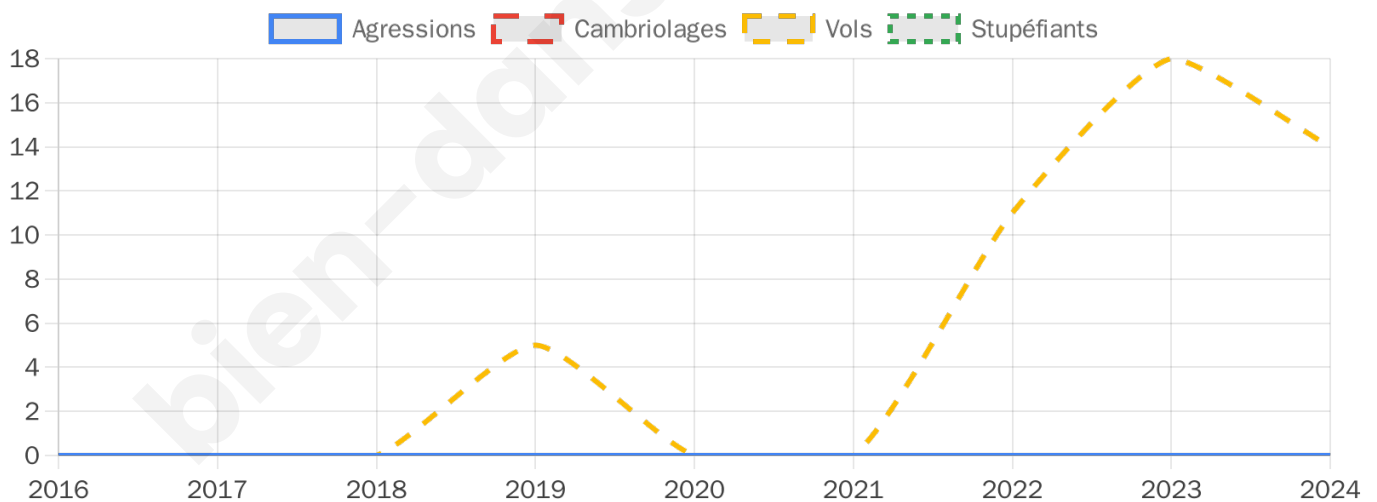
14



Stupéfiants

0

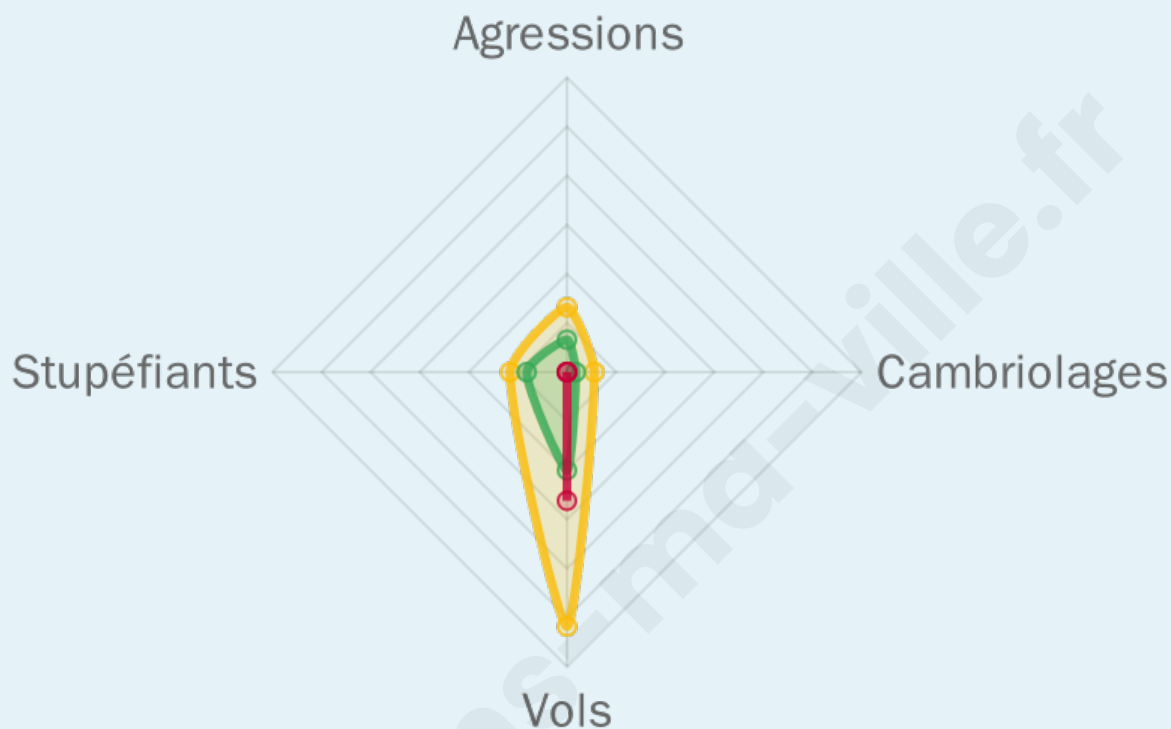
Evolution du nombre d'infractions



Pour comparer

(en proportion du nombre d'habitants)

■ Ville ■ Département ■ Région



Sources : Bases statistiques communale, départementale et régionale de la délinquance enregistrée par la police et la gendarmerie nationales selon les dernières parutions officielles de 2025 portant sur l'année 2024 ([data.gouv](https://data.gouv.fr)).

Agressions physiques / sexuelles : Violences sexuelles, coups et blessures volontaires intrafamiliaux, coups et blessures volontaires, autres coups, blessures volontaires et vols violents sans arme.

Cambriolages : Cambriolages de logements.

Vols : Vols avec armes, vols d'accessoires sur véhicules, vols dans les véhicules, vols de véhicules, vols sans violence contre des personnes, destructions, dégradations volontaires et escroqueries.

Stupéfiants : Trafic de stupéfiants dont (AFD) et usage de stupéfiants.

Services à la population



Commerce

Hypermarché	X Millau 9km
Supermarché	X Millau 9km
Superette	1
Boulangerie	1
Boucherie	1
Restaurant	6
Garage	2
Station-service	X Millau 10km
Banque	X Millau 9km
La poste	1
Coiffeur	1
Tabac	X Millau 10km
Bars / discothèque	1
Bibliothèque	X Aguessac 4km
Cinéma	X Millau 10km
Vétérinaire	1



Santé

Pharmacie	X Aguessac 4km
Hôpital	X Millau 10km
Laboratoire d'analyses médicales	X Millau 10km
Etablissement pour handicapé	X Millau 10km
EHPA	1
Médecin	X Millau 9km
Dentiste	X Aguessac 4km
Chirurgien	X Millau 12km
Dermatologue	X Millau 10km
Anesthésiste	X Pégairolles-de-l'Escalette 45km
Gastro-entérologue	X Saint-Affrique 32km
Gynécologue	X Millau 11km
Cancérologue	X Alès 77km
Neurologue	X Millau 9km
Ophtalmologue	X Meyrueis 24km
ORL	X Millau 10km
Cardiologue	X Creissels 12km
Pédiatre	X Millau 10km
Pneumologue	X Rodez 50km
Psychologue	X Millau 10km
Radiologue	X Millau 12km
Rhumatologue	X Saint-Affrique 32km
Sage-femme	X Aguessac 4km



Éducation

Crèche	X Aguessac 4km
Ecole maternelle Public	X Sévérac d'Aveyron 16km
Ecole maternelle Privé	X Espalion 48km
Ecole primaire Public	1
Ecole primaire Privé	X Aguessac 4km
Collège Public	X Millau 11km
Collège Privé	X Millau 10km
Lycée Public	X Millau 12km
Lycée Privé	X Millau 10km

Sources : Base Sirene des entreprises et de leurs établissements selon les dernières parutions officielles de 2025 portant sur l'année 2024 ([data.gouv](#)). Liste, localisation et tarifs des professionnels de santé selon les dernières parutions officielles de 2025 portant sur l'année 2024 ([opendatasoft](#)) et FINISS Extraction du Fichier des établissements selon les dernières parutions officielles de 2025 portant sur l'année 2024 ([data.gouv](#)). Adresse et géolocalisation des établissements d'enseignement du premier et second degrés selon les dernières parutions officielles de 2025 portant sur l'année 2024 ([data.education.gouv](#))

Villes autour de Rivière-sur-Tarn

Ville	Habitants	Superficie	Pop densité	Pop active	Taux chômage	Revenu moyen	Prix immobilier
La Cresse (1 avis)	333	19 km ²	18 h/km ²	41.7%	3.6%	23 390 €/an	1 703 €/m ²
Compeyre	526	10 km ²	53 h/km ²	44.3%	2.1%	24 110 €/an	1 708 €/m ²
Mostuéjols	333	31 km ²	11 h/km ²	45.3%	4.8%	22 410 €/an	1 282 €/m ²
Aguessac (2 avis)	929	17 km ²	55 h/km ²	47.6%	3.3%	22 260 €/an	1 061 €/m ²
Paulhe (1 avis)	358	4 km ²	90 h/km ²	48.3%	4.5%	23 570 €/an	968 €/m ²
Verrières (1 avis)	357	53 km ²	7 h/km ²	43.7%	2%	22 470 €/an	498 €/m ²
Le Rozier	126	2 km ²	63 h/km ²	41.3%	10.3%	18 370 €/an	5 182 €/m ²
Peyreleau	69	16 km ²	4 h/km ²	43.5%	7.2%	NC	1 495 €/m ²
La Roque-Sainte-Marguerite	182	49 km ²	4 h/km ²	37.4%	5.5%	20 250 €/an	1 705 €/m ²
Millau (34 avis)	22 044	168 km ²	131 h/km ²	41.9%	4.9%	21 240 €/an	1 434 €/m ²
Saint-André-de-Vézines	130	39 km ²	3 h/km ²	41.5%	3.1%	23 410 €/an	1 381 €/m ²
Saint-Léons	424	32 km ²	13 h/km ²	44.8%	1.4%	22 170 €/an	2 390 €/m ²
Creissels	1 568	28 km ²	56 h/km ²	43.6%	3%	21 850 €/an	1 845 €/m ²
Saint-Pierre-des-Tripiers	99	34 km ²	3 h/km ²	42.4%	3%	NC	1 086 €/m ²
Veyreau	124	41 km ²	3 h/km ²	44.4%	6.5%	20 230 €/an	1 667 €/m ²

bien-dans-ma-ville.fr



Vous aimez votre ville ? Notez-la !

Et faites-nous part de vos remarques constructives



Avec

BIEN dans ma **VILLE** 