



Version web

Ville de La Rivière-Saint-Sauveur

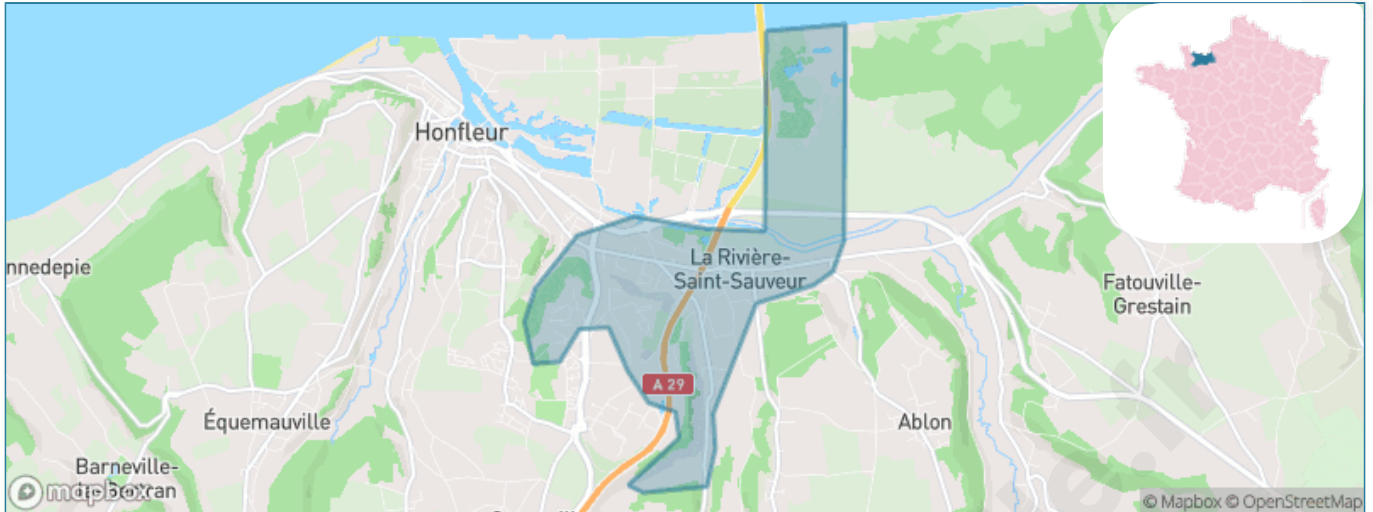
Présenté par

BIEN dans ma **VILLE** 

Sommaire

Situation géographique	3
Statistiques sur la population	4
Evolution du nombre d'habitants	4
Tranche d'âge	5
0-14 ans	5
15-29 ans	5
30-44 ans	5
45-59 ans	5
60-74 ans	5
75-89 ans	5
90 ans et +	5
Activité professionnelle	5
Agriculteurs	5
Artisans, Commerçants	5
Cadres et sup.	5
Professions intermédiaires	5
Employé	5
Ouvrier	5
Retraité	5
Autres	5
Niveau de diplôme	6
Sans diplôme ou CEP	6
Brevet, BEPC, DNB	6
CAP-BEP ou équivalent	6
BAC ou équivalent	6
BAC+2	6
BAC+3 ou +4	6
BAC+5 ou plus	6
Composition des ménages	6
Couple sans enfant	6
Couple avec enfant(s)	6
Famille monoparentale	6
Colocation / Autre	6
Personnes seules	6
Profil électoraux	7
Premier tour	7
Sécurité	8
Evolution du nombre d'infractions	8
Pour comparer	9
Services à la population	10
Commerce	10
Éducation	10
Villes autour de La Rivière-Saint-Sauveur	11
Avis sur la ville de La Rivière-Saint-Sauveur	12
Moyenne par critère	12
Villes autour de La Rivière-Saint-Sauveur	12
Répartition des avis par note	12
Répartition des avis par note	12

Situation géographique



i Informations clés

- **Région** : Normandie
- **Département** : Calvados
- **Code postal** : 14600
- **Superficie** : 5 km²



RÉGION
NORMANDIE



Statistiques sur la population



Nombre d'habitants

2 527



Age moyen

42 ans



Pop active

49.8%



Taux chômage

9%



Pop densité

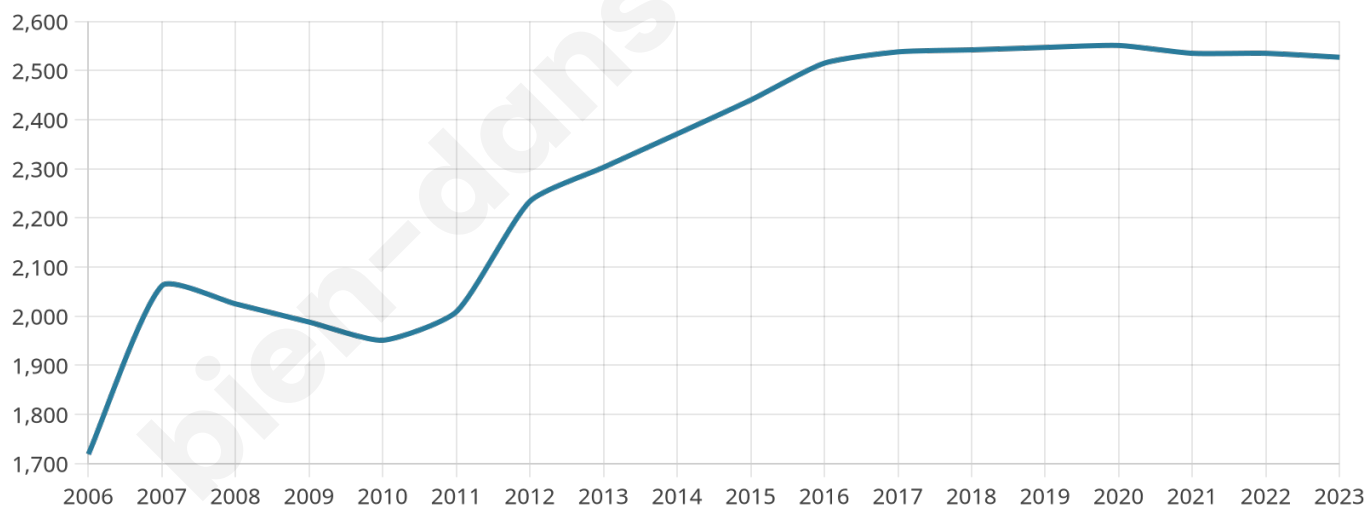
505 h/km²



Revenu moyen

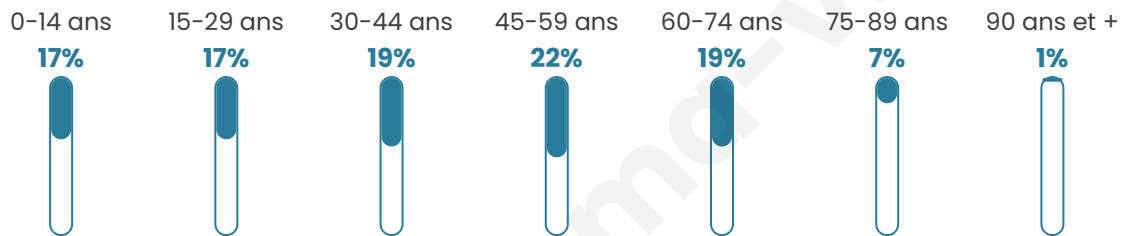
23 480 €/an

Evolution du nombre d'habitants

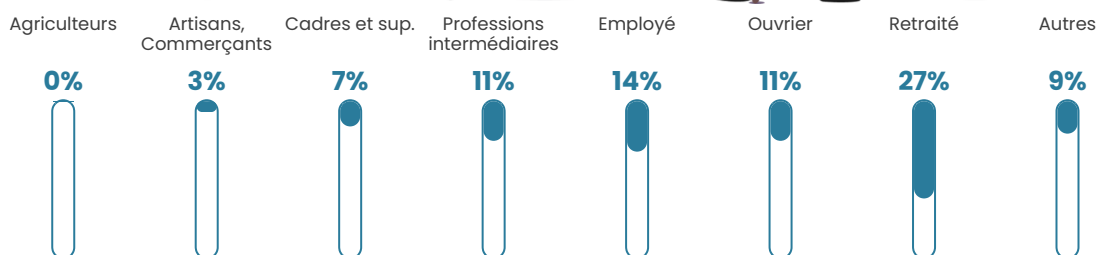


Sources : Institut national de la statistique et des études économiques (insee) selon Les dernières parutions officielles de 2024 portant sur les années 2020, 2021 et 2022.


Tranche d'âge




Activité professionnelle



Niveau de diplôme













Composition des ménages



Profils électoraux

Premier tour

	Emmanuel MACRON	32.12 %
	Marine LE PEN	26.89 %
	Jean-Luc MÉLENCHON	13.94 %
	Éric ZEMMOUR	6.97 %
	Valérie PÉCRESSÉ	5.45 %
	Yannick JADOT	3.94 %
	Jean LASSALLE	3.41 %
	Nicolas DUPONT- AIGNAN	3.11 %
	Fabien ROUSSEL	1.74 %
	Anne HIDALGO	1.52 %
	Nathalie ARTHAUD	0.45 %
	Philippe POUTOU	0.45 %



1 694 inscrits

Participation : 79.52%

Votes blancs : 1.71%

Votes nuls : 0.30%

Second tour

	Emmanuel MACRON	55,72 %
	Marine LE PEN	44,28 %

1 694 inscrits

Participation : 79.28%

Votes blancs : 6.25%

Votes nuls : 1.27%

Sécurité



Agressions physiques / sexuelles

0



Cambriolages

11



Vols / dégradations

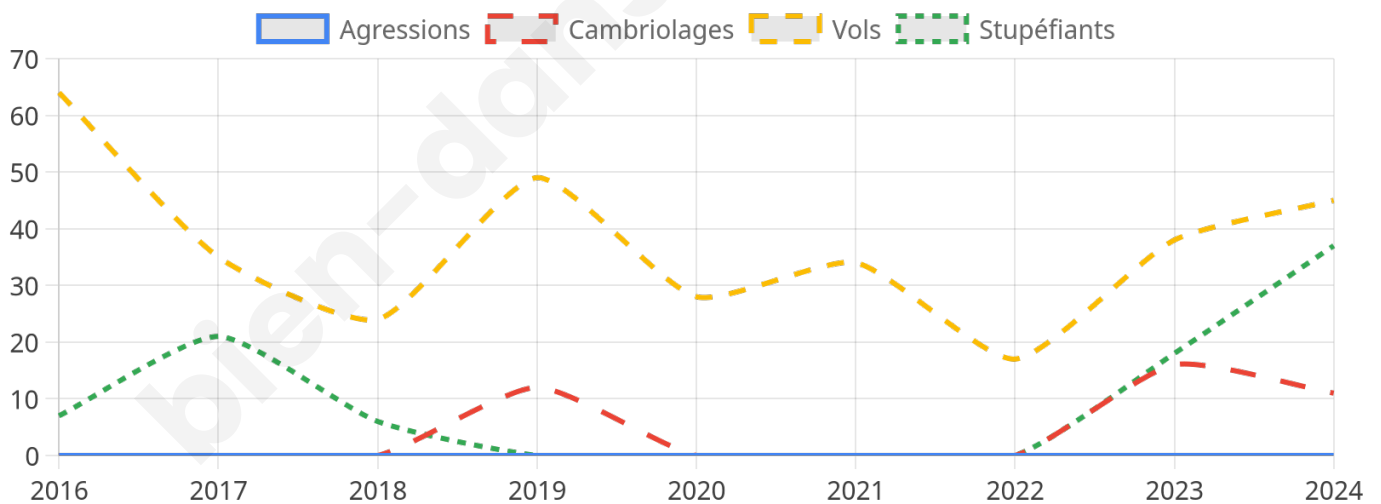
45



Stupéfiants

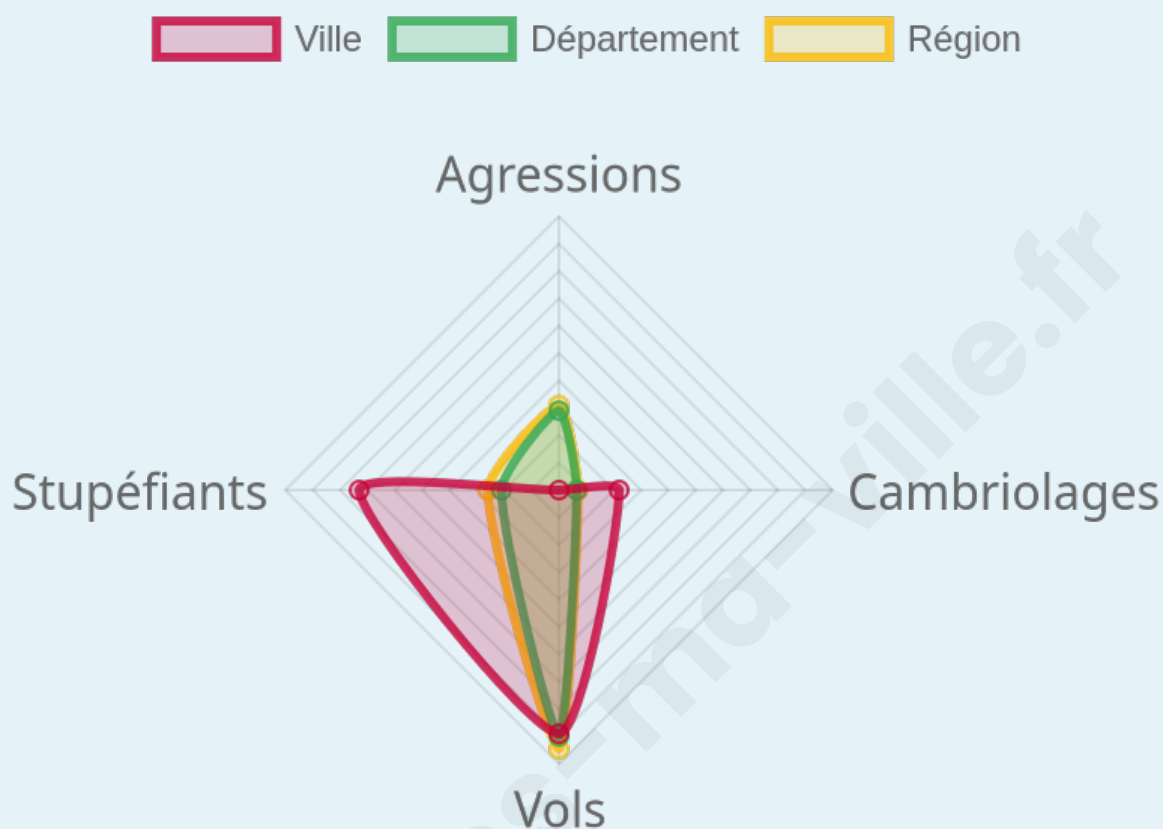
37

Evolution du nombre d'infractions



Pour comparer

(en proportion du nombre d'habitants)



Sources : Bases statistiques communale, départementale et régionale de la délinquance enregistrée par la police et la gendarmerie nationales selon les dernières parutions officielles de 2025 portant sur l'année 2024 ([data.gouv](https://data.gouv.fr)).

Agressions physiques / sexuelles : Violences sexuelles, coups et blessures volontaires intrafamiliaux, coups et blessures volontaires, autres coups, blessures volontaires et vols violents sans arme.

Cambriolages : Cambriolages de logements.

Vols : Vols avec armes, vols d'accessoires sur véhicules, vols dans les véhicules, vols de véhicules, vols sans violence contre des personnes, destructions, dégradations volontaires et escroqueries.

Stupéfiants : Trafic de stupéfiants dont (AFD) et usage de stupéfiants.

Services à la population



Commerce

Hypermarché	X <u>Honfleur</u> 1km
Supermarché	1
Superette	1
Boulangerie	3
Boucherie	1
Restaurant	9
Garage	1
Station-service	X <u>Honfleur</u> 2km
Banque	X <u>Honfleur</u> 2km
La poste	2
Coiffeur	7
Tabac	X <u>Honfleur</u> 2km
Bars / discothèque	2
Bibliothèque	X <u>Beuzeville</u> 10km
Cinéma	X <u>Honfleur</u> 2km
Vétérinaire	X <u>Honfleur</u> 2km



Santé

Pharmacie	1
Hôpital	X <u>Honfleur</u> 3km
Laboratoire d'analyses médicales	X <u>Honfleur</u> 3km
Etablissement pour handicapé	X <u>Beuzeville</u> 11km
EHPA	X <u>Équemauville</u> 6km
Médecin	2
Dentiste	X <u>Honfleur</u> 3km
Chirurgien	X <u>Le Havre</u> 8km
Dermatologue	X <u>Le Havre</u> 12km
Anesthésiste	X <u>Le Havre</u> 8km
Gastro-entérologue	X <u>Le Havre</u> 8km
Gynécologue	X <u>Le Havre</u> 8km
Cancérologue	X <u>Le Havre</u> 12km
Neurologue	X <u>Cricqueboeuf</u> 11km
Ophthalmologue	X <u>Honfleur</u> 3km
ORL	X <u>Le Havre</u> 8km
Cardiologue	X <u>Le Havre</u> 8km
Pédiatre	X <u>Le Havre</u> 12km
Pneumologue	X <u>Le Havre</u> 8km
Psychologue	X <u>Le Havre</u> 11km
Radiologue	X <u>Honfleur</u> 3km
Rhumatologue	X <u>Honfleur</u> 3km
Sage-femme	X <u>Gonfreville-l'Orcher</u> 10km



Éducation

Crèche	1
Ecole maternelle Public	X <u>Gonfreville-l'Orcher</u> 10km
Ecole maternelle Privé	X <u>Le Havre</u> 16km
Ecole primaire Public	1
Ecole primaire Privé	X <u>Honfleur</u> 2km
Collège Public	X <u>Honfleur</u> 3km
Collège Privé	X <u>Honfleur</u> 2km
Lycée Public	X <u>Honfleur</u> 3km
Lycée Privé	X <u>Le Havre</u> 12km

Sources : Base Sirene des entreprises et de leurs établissements selon les dernières parutions officielles de 2025 portant sur l'année 2024 ([data.gouv](#)). Liste, localisation et tarifs des professionnels de santé selon les dernières parutions officielles de 2025 portant sur l'année 2024 ([opendatasoft](#)) et FINISS Extraction du Fichier des établissements selon les dernières parutions officielles de 2025 portant sur l'année 2024 ([data.gouv](#)). Adresse et géolocalisation des établissements d'enseignement du premier et second degrés selon les dernières parutions officielles de 2025 portant sur l'année 2024 ([data.education.gouv](#))

Villes autour de La Rivière-Saint-Sauveur

Ville	Habitants	Superficie	Pop densité	Pop active	Taux chômage	Revenu moyen	Prix immobilier
Gonneville-sur-Honfleur	859	8 km ²	107 h/km ²	48.5%	1.7%	28 220 €/an	2 394 €/m ²
Honfleur (27 avis)	6 640	13 km ²	511 h/km ²	45.8%	7.8%	20 840 €/an	2 801 €/m ²
Ablon	1 166	12 km ²	97 h/km ²	50.2%	4%	24 480 €/an	2 232 €/m ²
Fiquefleur-Équainville	736	9 km ²	82 h/km ²	49.2%	4.8%	25 460 €/an	2 044 €/m ²
Barneville-Carteret (2 avis)	2 223	10 km ²	222 h/km ²	32.2%	3.9%	24 400 €/an	2 356 €/m ²
Fatouville-Grestain	701	10 km ²	70 h/km ²	50.2%	3.9%	25 330 €/an	1 649 €/m ²
Équemauville (2 avis)	1 574	6 km ²	262 h/km ²	34.4%	2.4%	27 050 €/an	2 612 €/m ²
Genneville	806	9 km ²	90 h/km ²	54.8%	3%	24 970 €/an	2 506 €/m ²
Saint-Georges-de-la-Rivière	250	3 km ²	83 h/km ²	46.4%	0.8%	28 360 €/an	1 512 €/m ²
Pennedepie	306	5 km ²	61 h/km ²	48.7%	3.6%	25 020 €/an	2 595 €/m ²
Barneville-la-Bertran	121	4 km ²	30 h/km ²	43.8%	0.8%	28 000 €/an	3 891 €/m ²
Manneville-la-Raoult (2 avis)	474	7 km ²	68 h/km ²	50.2%	5.1%	25 280 €/an	2 117 €/m ²
Berville-sur-Mer (1 avis)	664	5 km ²	133 h/km ²	50.5%	3.9%	22 560 €/an	1 798 €/m ²
Saint-Pierre-du-Val	600	12 km ²	50 h/km ²	45.2%	3%	26 320 €/an	1 878 €/m ²
Le Theil-en-Auge	199	2 km ²	100 h/km ²	53.3%	4.5%	24 610 €/an	1 959 €/m ²

Avis sur la ville de La Rivière-Saint-Sauveur



Moyenne par critère



Villes autour de La Rivière-Saint-Sauveur

Ville	Note globale	Sécurité	Éducation	Sport Loisir	Environnement	Vie pratique
Gonneville-sur-Honfleur	-	-	-	-	-	-
Honfleur (27 avis)	3.9	4.1	4.0	3.9	4.0	3.6
Ablon	-	-	-	-	-	-
Fiquefleur-Équainville	-	-	-	-	-	-
Barneville-Carteret (2 avis)	3.6	4.5	3.0	2.5	5.0	3.0
Fatouville-Grestain	-	-	-	-	-	-
Équemauville (2 avis)	2.4	2.0	3.0	2.0	2.5	2.5
Genneville	-	-	-	-	-	-
Saint-Georges-de-la-Rivière	-	-	-	-	-	-
Pennedepie	-	-	-	-	-	-
Barneville-la-Bertran	-	-	-	-	-	-
Manneville-la-Raoult (2 avis)	2.8	3.5	2.0	1.5	5.0	2.0
Berville-sur-Mer (1 avis)	3.4	5.0	2.0	3.0	4.0	3.0
Saint-Pierre-du-Val	-	-	-	-	-	-
Le Theil-en-Auge	-	-	-	-	-	-



Vous aimez votre ville ? Notez-la !

Et faites-nous part de vos remarques constructives



Avec

BIEN dans
ma **VILLE** 