



Version web

Ville de La Rivière-Enverse

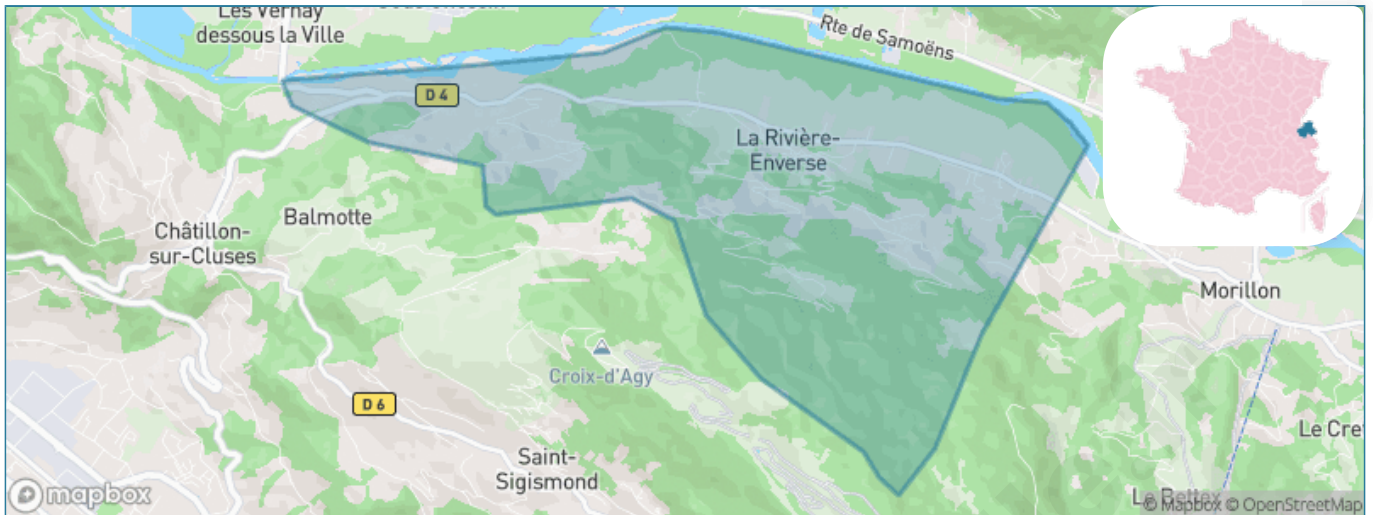
Présenté par

BIEN dans
ma **VILLE** 

Sommaire

Situation géographique	3
Statistiques sur la population	4
Evolution du nombre d'habitants	4
Tranche d'âge	5
0-14 ans	5
15-29 ans	5
30-44 ans	5
45-59 ans	5
60-74 ans	5
75-89 ans	5
90 ans et +	5
Activité professionnelle	5
Agriculteurs	5
Artisans, Commerçants	5
Cadres et sup.	5
Professions intermédiaires	5
Employé	5
Ouvrier	5
Retraité	5
Autres	5
Niveau de diplôme	6
Sans diplôme ou CEP	6
Brevet, BEPC, DNB	6
CAP-BEP ou équivalent	6
BAC ou équivalent	6
BAC+2	6
BAC+3 ou +4	6
BAC+5 ou plus	6
Composition des ménages	6
Couple sans enfant	6
Couple avec enfant(s)	6
Famille monoparentale	6
Colocation / Autre	6
Personnes seules	6
Profils électoraux	7
Premier tour	7
Sécurité	8
Evolution du nombre d'infractions	8
Pour comparer	9
Services à la population	10
Commerce	10
Éducation	10
Villes autour de La Rivière-Enverse	11

Situation géographique



i Informations clés

- **Région** : Auvergne-Rhône-Alpes
- **Département** : Haute-Savoie
- **Code postal** : 74440
- **Superficie** : 8 km²



haute
savoie
le Département

Statistiques sur la population



Nombre d'habitants

504



Age moyen

42 ans



Pop active

48.8%



Taux chômage

4.8%



Pop densité

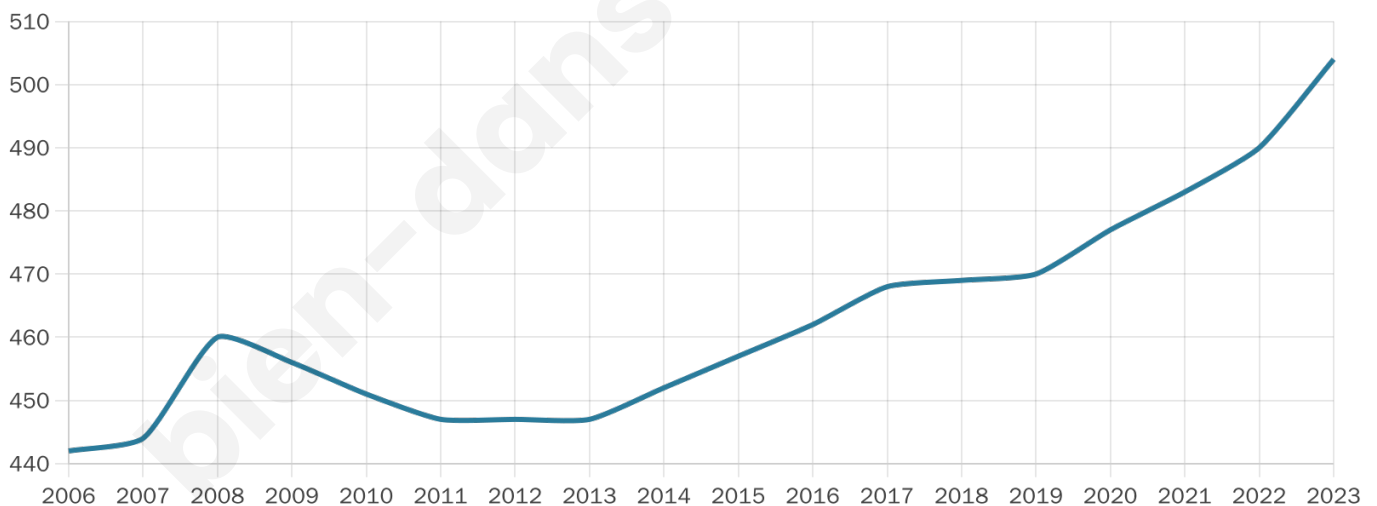
63 h/km²



Revenu moyen

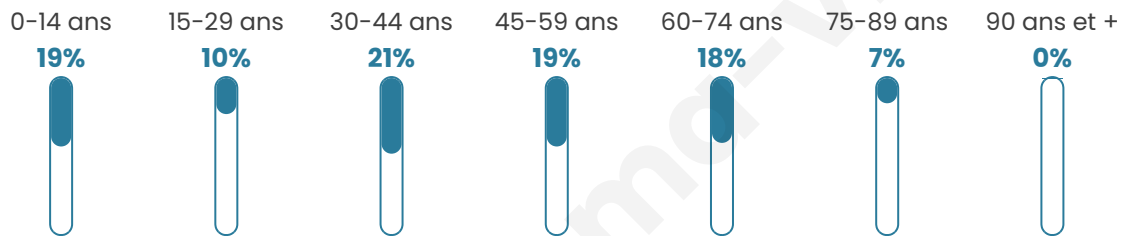
27 240 €/an

Evolution du nombre d'habitants

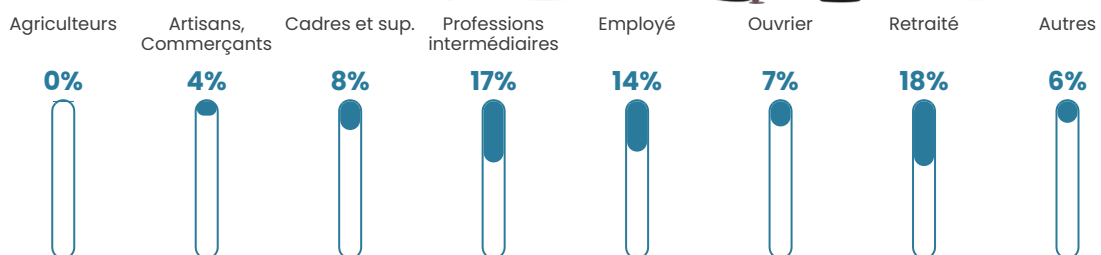


Sources : Institut national de la statistique et des études économiques (insee) selon Les dernières parutions officielles de 2024 portant sur les années 2020, 2021 et 2022.

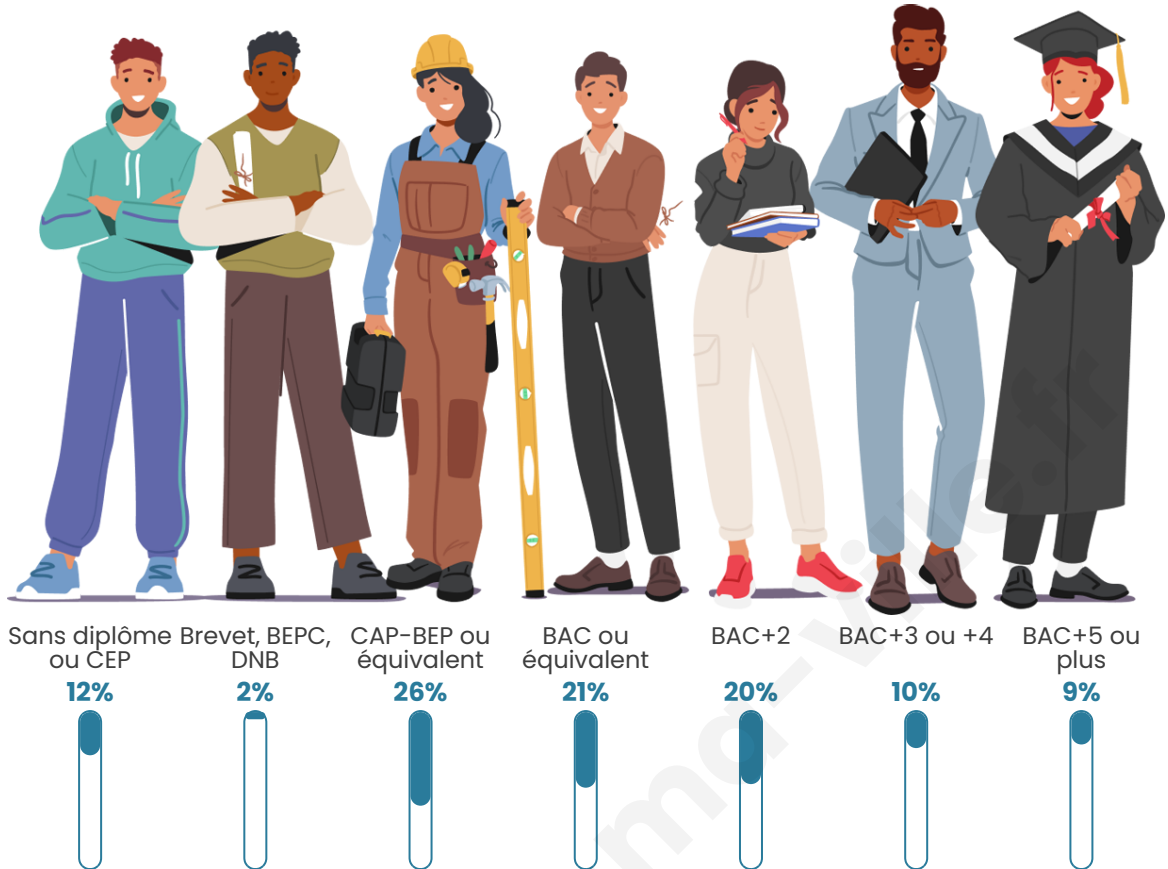
Tranche d'âge




Activité professionnelle



Niveau de diplôme













Composition des ménages



Profils électoraux

Premier tour

	Emmanuel MACRON	26.23 %
	Marine LE PEN	23.77 %
	Jean-Luc MÉLENCHON	18.21 %
	Éric ZEMMOUR	8.02 %
	Yannick JADOT	5.86 %
	Jean LASSALLE	5.25 %
	Valérie PÉCRESE	4.63 %
	Nicolas DUPONT- AIGNAN	4.63 %
	Philippe POUTOU	1.23 %
	Fabien ROUSSEL	0.93 %
	Nathalie ARTHAUD	0.62 %
	Anne HIDALGO	0.62 %



406 inscrits

Participation : 81.77%

Votes blancs : 2.11%

Votes nuls : 0.30%

Second tour

	Emmanuel MACRON	58,99 %
	Marine LE PEN	41,01 %

406 inscrits

Participation : 75.37%

Votes blancs : 8.82%

Votes nuls : 0.33%

Sécurité



Agressions physiques / sexuelles

0



Cambriolages

0



Vols / dégradations

0



Stupéfiants

0

Evolution du nombre d'infractions



Pour comparer

(en proportion du nombre d'habitants)



Sources : Bases statistiques communale, départementale et régionale de la délinquance enregistrée par la police et la gendarmerie nationales selon les dernières parutions officielles de 2025 portant sur l'année 2024 ([data.gouv](https://data.gouv.fr)).

Agressions physiques / sexuelles : Violences sexuelles, coups et blessures volontaires intrafamiliaux, coups et blessures volontaires, autres coups, blessures volontaires et vols violents sans arme.

Cambriolages : Cambriolages de logements.

Vols : Vols avec armes, vols d'accessoires sur véhicules, vols dans les véhicules, vols de véhicules, vols sans violence contre des personnes, destructions, dégradations volontaires et escroqueries.

Stupéfiants : Trafic de stupéfiants dont (AFD) et usage de stupéfiants.

Services à la population



Commerce

Hypermarché	X Taninges 4km
Supermarché	X Cluses 5km
Superette	X Taninges 3km
Boulangerie	X Taninges 3km
Boucherie	X Taninges 3km
Restaurant	X Taninges 2km
Garage	X Taninges 2km
Station-service	X Taninges 3km
Banque	X Taninges 3km
La poste	X Taninges 3km
Coiffeur	X Saint-Sigismond 2km
Tabac	X Taninges 3km
Bars / discothèque	X Saint-Sigismond 3km
Bibliothèque	X Samoëns 7km
Cinéma	X Cluses 6km
Vétérinaire	X Morillon 3km



Santé

Pharmacie	X Taninges 4km
Hôpital	X Sallanches 18km
Laboratoire d'analyses médicales	X Taninges 3km
Etablissement pour handicapé	X Cluses 5km
EHPA	X Taninges 1km
Médecin	X Verchaix 3km
Dentiste	X Taninges 3km
Chirurgien	X Cluses 6km
Dermatologue	X Sallanches 18km
Anesthésiste	X Thonon-les-Bains 32km
Gastro-entérologue	X Contamine-sur-Arve 25km
Gynécologue	X Taninges 3km
Cancérologue	X Annemasse 33km
Neurologue	X Thonon-les-Bains 32km
Ophtalmologue	X Cluses 6km
ORL	X Saint-Gervais-les-Bains 23km
Cardiologue	X Cluses 6km
Pédiatre	X Sallanches 18km
Pneumologue	X Bonneville 18km
Psychologue	X Sallanches 18km
Radiologue	X Cluses 5km
Rhumatologue	X Sallanches 19km
Sage-femme	X Taninges 3km



Éducation

Crèche	X Taninges 3km
Ecole maternelle Public	X Cluses 6km
Ecole maternelle Privé	X Praz-sur-Arly 30km
Ecole primaire Public	1
Ecole primaire Privé	X Cluses 6km
Collège Public	X Taninges 4km
Collège Privé	X Cluses 6km
Lycée Public	X Cluses 6km
Lycée Privé	X Cluses 6km

Sources : Base Sirene des entreprises et de leurs établissements selon les dernières parutions officielles de 2025 portant sur l'année 2024 ([data.gouv](#)). Liste, localisation et tarifs des professionnels de santé selon les dernières parutions officielles de 2025 portant sur l'année 2024 ([opendatasoft](#)) et FINISS Extraction du Fichier des établissements selon les dernières parutions officielles de 2025 portant sur l'année 2024 ([data.gouv](#)). Adresse et géolocalisation des établissements d'enseignement du premier et second degrés selon les dernières parutions officielles de 2025 portant sur l'année 2024 ([data.education.gouv](#))

Villes autour de La Rivière-Enverse

Ville	Habitants	Superficie	Pop densité	Pop active	Taux chômage	Revenu moyen	Prix immobilier
Taninges (2 avis)	3 491	42 km ²	83 h/km ²	50.1%	2.5%	25 580 €/an	3 821 €/m ²
Saint-Sigismond (1 avis)	641	7 km ²	92 h/km ²	54.9%	2.5%	29 410 €/an	2 997 €/m ²
Verchaix	830	15 km ²	55 h/km ²	50.2%	2.4%	25 530 €/an	3 689 €/m ²
Châtillon-sur-Cluses	1 250	9 km ²	139 h/km ²	49.2%	3%	28 140 €/an	3 561 €/m ²
Morillon (1 avis)	719	14 km ²	51 h/km ²	51.3%	2.6%	25 070 €/an	3 411 €/m ²
Cluses (14 avis)	17 795	10 km ²	1 780 h/km ²	46.1%	6.3%	21 720 €/an	2 041 €/m ²
Les Gets (1 avis)	1 227	30 km ²	41 h/km ²	54.1%	1.1%	25 070 €/an	6 281 €/m ²
Arâches-la-Frasse (1 avis)	1 764	37 km ²	48 h/km ²	61.3%	2.7%	28 160 €/an	4 153 €/m ²
Scionzier (8 avis)	9 162	10 km ²	916 h/km ²	51.7%	6.4%	23 550 €/an	2 414 €/m ²
Samoëns (2 avis)	2 203	97 km ²	23 h/km ²	51.8%	2%	25 680 €/an	4 306 €/m ²
Thyez (11 avis)	6 309	9 km ²	701 h/km ²	49.8%	4.1%	26 840 €/an	2 635 €/m ²
Nancy-sur-Cluses (1 avis)	463	14 km ²	33 h/km ²	57.9%	2.6%	28 040 €/an	3 090 €/m ²
Marnaz (7 avis)	5 964	9 km ²	663 h/km ²	51.6%	4.8%	25 900 €/an	2 517 €/m ²
Marignier (7 avis)	6 507	20 km ²	325 h/km ²	50.5%	3.6%	26 980 €/an	3 037 €/m ²
Magland (3 avis)	3 220	40 km ²	81 h/km ²	51.2%	3.9%	24 760 €/an	2 508 €/m ²

bien-dans-ma-ville.fr



Vous aimez votre ville ? Notez-la !

Et faites-nous part de vos remarques constructives



Avec

BIEN dans
ma **VILLE** 