



Version web

Ville de Rivière

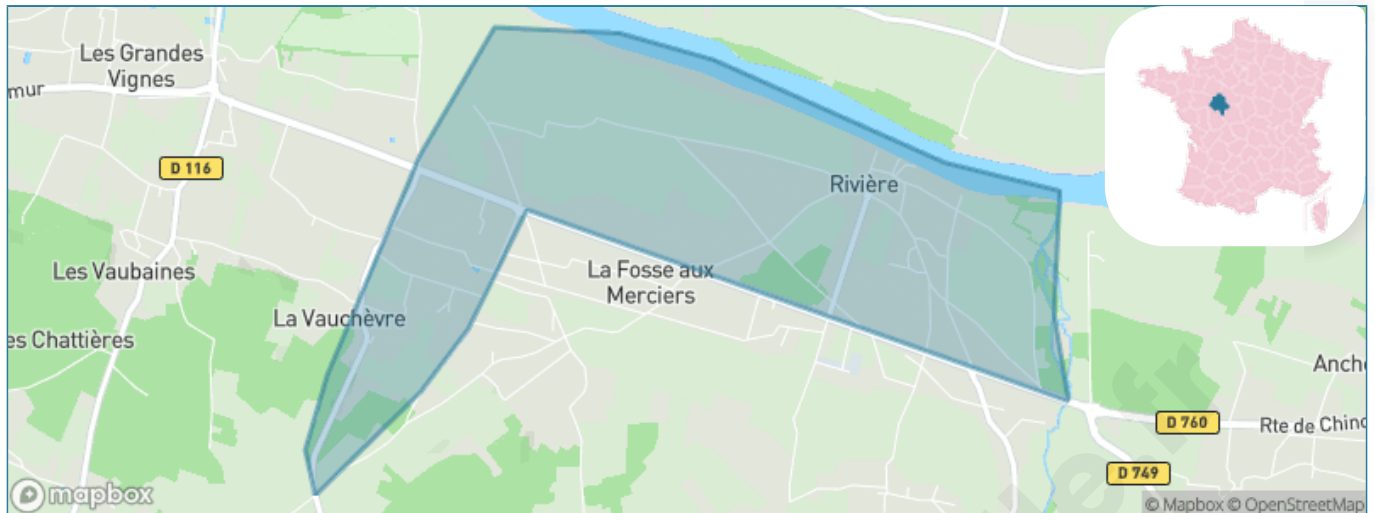
Présenté par

BIEN dans
ma **VILLE** 

Sommaire

| | |
|---|----|
| Situation géographique | 3 |
| Statistiques sur la population | 4 |
| Evolution du nombre d'habitants | 4 |
| Tranche d'âge | 5 |
| 0-14 ans | 5 |
| 15-29 ans | 5 |
| 30-44 ans | 5 |
| 45-59 ans | 5 |
| 60-74 ans | 5 |
| 75-89 ans | 5 |
| 90 ans et + | 5 |
| Activité professionnelle | 5 |
| Agriculteurs | 5 |
| Artisans, Commerçants | 5 |
| Cadres et sup. | 5 |
| Professions intermédiaires | 5 |
| Employé | 5 |
| Ouvrier | 5 |
| Retraité | 5 |
| Autres | 5 |
| Niveau de diplôme | 6 |
| Sans diplôme ou CEP | 6 |
| Brevet, BEPC, DNB | 6 |
| CAP-BEP ou équivalent | 6 |
| BAC ou équivalent | 6 |
| BAC+2 | 6 |
| BAC+3 ou +4 | 6 |
| BAC+5 ou plus | 6 |
| Composition des ménages | 6 |
| Couple sans enfant | 6 |
| Couple avec enfant(s) | 6 |
| Famille monoparentale | 6 |
| Colocation / Autre | 6 |
| Personnes seules | 6 |
| Profils électoraux | 7 |
| Premier tour | 7 |
| Sécurité | 8 |
| Evolution du nombre d'infractions | 8 |
| Pour comparer | 9 |
| Services à la population | 10 |
| Commerce | 10 |
| Éducation | 10 |
| Villes autour de Rivière | 11 |

Situation géographique



i Informations clés

- **Région** : Centre-Val de Loire
- **Département** : Indre-et-Loire
- **Code postal** : 37500
- **Superficie** : 3 km²



Statistiques sur la population



Nombre d'habitants

699



Age moyen

48 ans



Pop active

42.3%



Taux chômage

3.3%



Pop densité

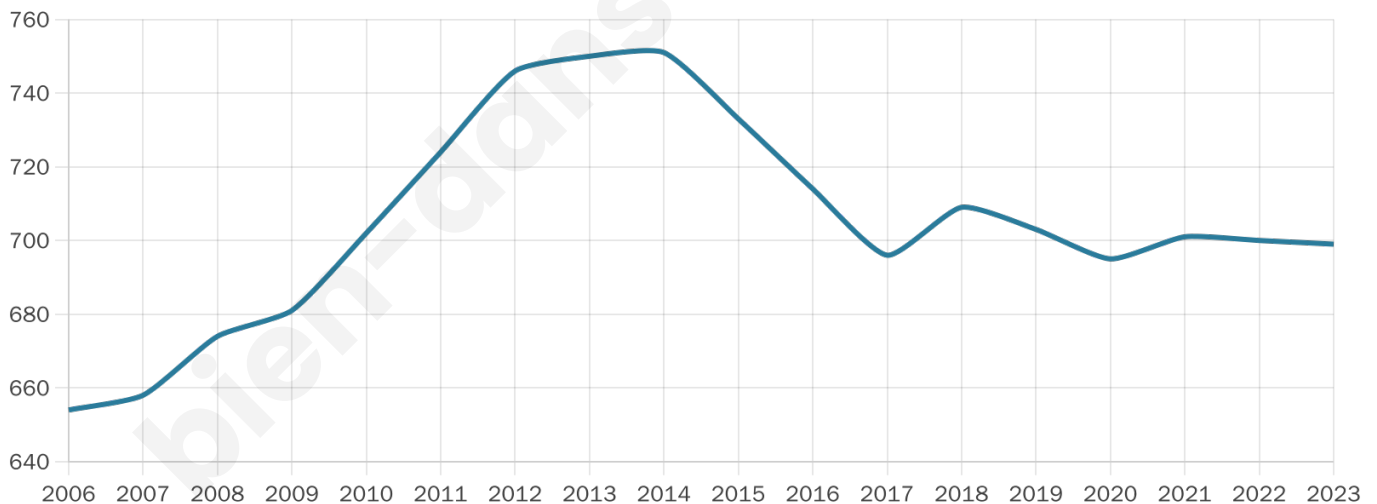
233 h/km²



Revenu moyen

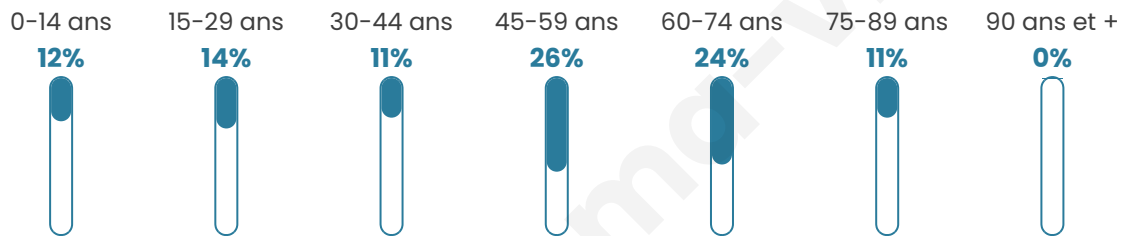
23 510 €/an

Evolution du nombre d'habitants

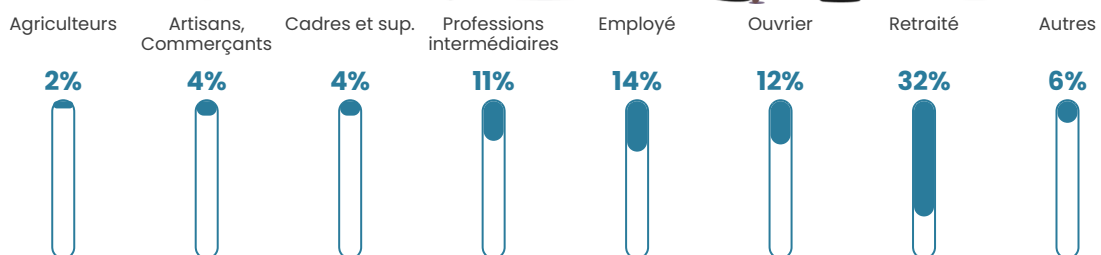


Sources : Institut national de la statistique et des études économiques (insee) selon Les dernières parutions officielles de 2024 portant sur les années 2020, 2021 et 2022.

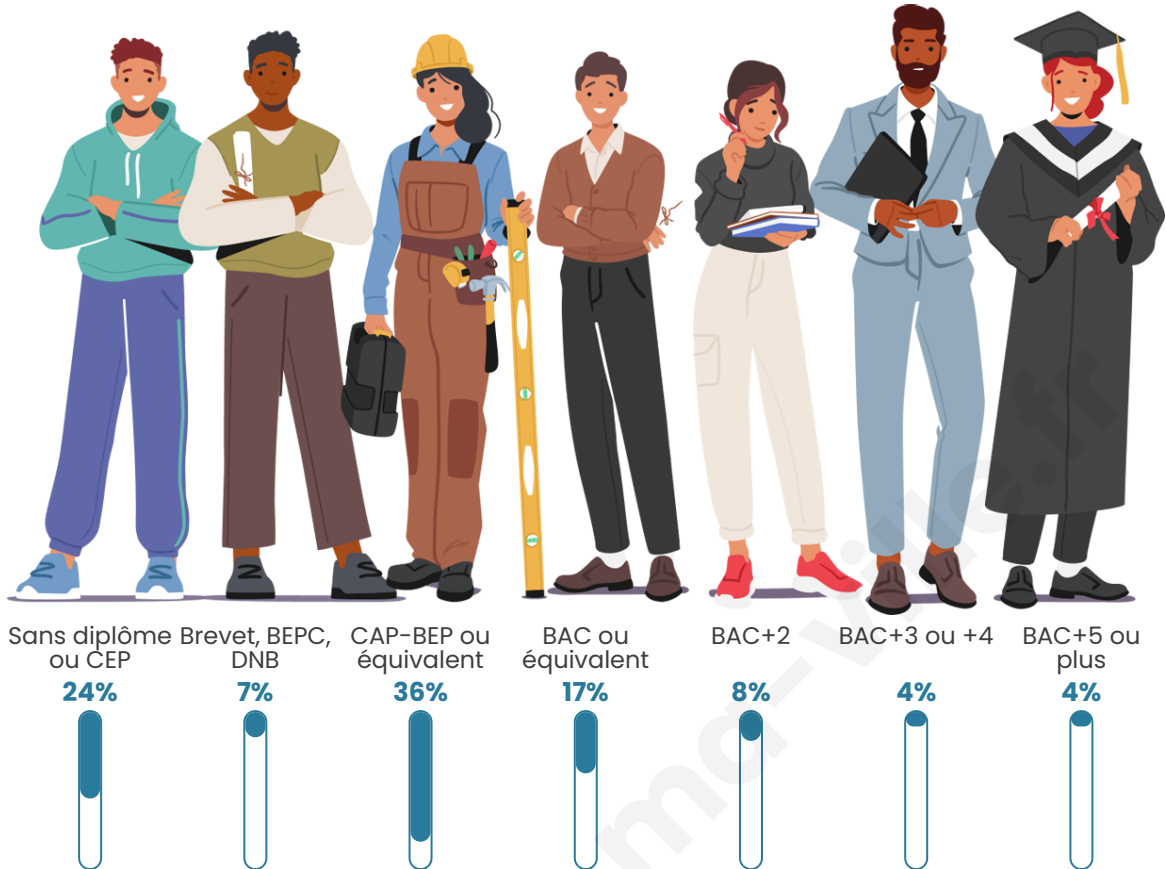
Tranche d'âge




Activité professionnelle



Niveau de diplôme















Composition des ménages





Profils électoraux

Premier tour

| | | |
|---|-----------------------|---------|
|  | Emmanuel MACRON | 31.29 % |
|  | Marine LE PEN | 25.60 % |
|  | Jean-Luc MÉLENCHON | 16.85 % |
|  | Éric ZEMMOUR | 5.25 % |
|  | Jean LASSALLE | 4.60 % |
|  | Valérie PÉCRESSÉ | 3.50 % |
|  | Nicolas DUPONT-AIGNAN | 3.28 % |
|  | Fabien ROUSSEL | 3.06 % |
|  | Yannick JADOT | 2.84 % |
|  | Anne HIDALGO | 2.41 % |
|  | Nathalie ARTHAUD | 0.66 % |
|  | Philippe POUTOU | 0.66 % |

Second tour

| | | |
|---|-----------------|---------|
|  | Emmanuel MACRON | 56,05 % |
|  | Marine LE PEN | 43,95 % |

589 inscrits

Participation : 81.15%

Votes blancs : 8.16%

Votes nuls : 1.88%

589 inscrits

Participation : 78.95%

Votes blancs : 1.51%

Votes nuls : 0.22%

Sécurité



Agressions physiques / sexuelles

0



Cambriolages

0



Vols / dégradations

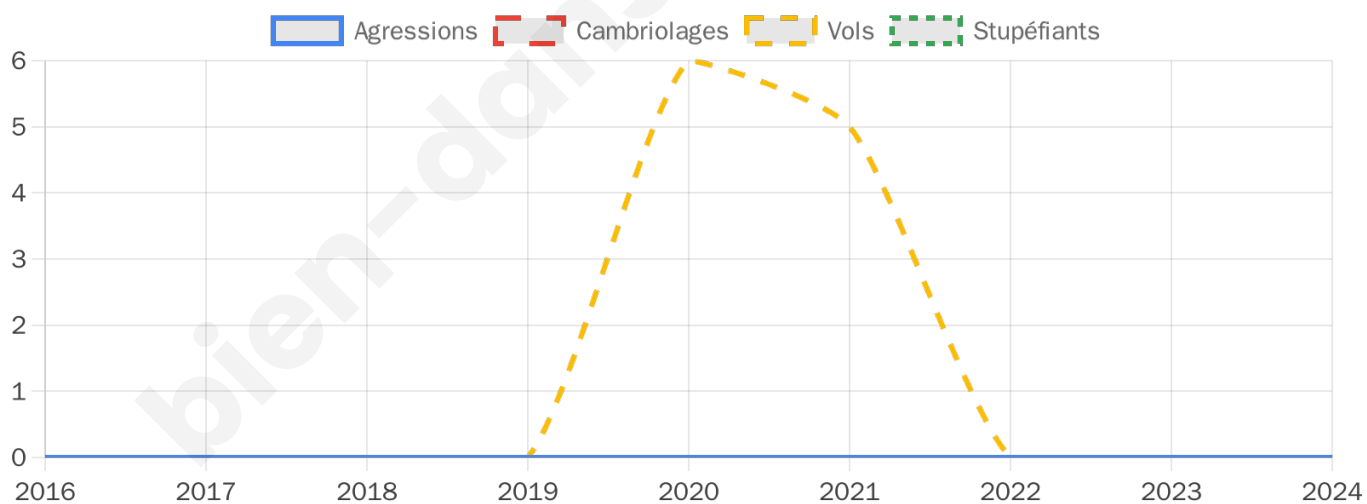
0



Stupéfiants

0

Evolution du nombre d'infractions



Pour comparer

(en proportion du nombre d'habitants)



Sources : Bases statistiques communale, départementale et régionale de la délinquance enregistrée par la police et la gendarmerie nationales selon les dernières parutions officielles de 2025 portant sur l'année 2024 ([data.gouv](https://data.gouv.fr)).

Agresions physiques / sexuelles : Violences sexuelles, coups et blessures volontaires intrafamiliaux, coups et blessures volontaires, autres coups, blessures volontaires et vols violents sans arme.

Cambriolages : Cambriolages de logements.

Vols : Vols avec armes, vols d'accessoires sur véhicules, vols dans les véhicules, vols de véhicules, vols sans violence contre des personnes, destructions, dégradations volontaires et escroqueries.

Stupéfiants : Trafic de stupéfiants dont (AFD) et usage de stupéfiants.

Services à la population



Commerce

| | |
|--------------------|------------------------------|
| Hypermarché | X Chinon 4km |
| Supermarché | X Chinon 2km |
| Superette | X Chinon 2km |
| Boulangerie | X Chinon 2km |
| Boucherie | X Chinon 3km |
| Restaurant | 1 |
| Garage | 2 |
| Station-service | X Chinon 2km |
| Banque | X Chinon 2km |
| La poste | X Chinon 2km |
| Coiffeur | X Chinon 2km |
| Tabac | X Chinon 2km |
| Bars / discothèque | X Chinon 2km |
| Bibliothèque | X Avoine 9km |
| Cinéma | X Chinon 3km |
| Vétérinaire | X Chinon 3km |



Santé

| | |
|----------------------------------|---|
| Pharmacie | X Chinon 2km |
| Hôpital | X Chinon 3km |
| Laboratoire d'analyses médicales | X Chinon 2km |
| Etablissement pour handicapé | X Chinon 2km |
| EHPA | X Chinon 2km |
| Médecin | X Chinon 2km |
| Dentiste | X Chinon 2km |
| Chirurgien | X Saint-Benoît-la-Forêt 5km |
| Dermatologue | X Chinon 2km |
| Anesthésiste | X Saint-Benoît-la-Forêt 5km |
| Gastro-entérologue | X Saint-Benoît-la-Forêt 5km |
| Gynécologue | X Saint-Benoît-la-Forêt 5km |
| Cancérologue | X Chambray-lès-Tours 38km |
| Neurologue | X Saumur 27km |
| Ophthalmologue | X Saint-Benoît-la-Forêt 5km |
| ORL | X Saumur 27km |
| Cardiologue | X Chinon 2km |
| Pédiatre | X Avoine 9km |
| Pneumologue | X Fondettes 38km |
| Psychologue | X Vareennes-sur-Loire 19km |
| Radiologue | X Chinon 3km |
| Rhumatologue | X Saint-Benoît-la-Forêt 5km |
| Sage-femme | X Chinon 2km |



Éducation

| | |
|-------------------------|---|
| Crèche | X Chinon 2km |
| Ecole maternelle Public | 1 |
| Ecole maternelle Privé | X Céré-la-Ronde 71km |
| Ecole primaire Public | X Chinon 2km |
| Ecole primaire Privé | X Chinon 2km |
| Collège Public | X Chinon 2km |
| Collège Privé | X Chinon 2km |
| Lycée Public | X Chinon 2km |
| Lycée Privé | X La Roche-Rigault 21km |

Sources : Base Sirene des entreprises et de leurs établissements selon les dernières parutions officielles de 2025 portant sur l'année 2024 ([data.gouv](#)). Liste, localisation et tarifs des professionnels de santé selon les dernières parutions officielles de 2025 portant sur l'année 2024 ([opendatasoft](#)) et FINESS Extraction du Fichier des établissements selon les dernières parutions officielles de 2025 portant sur l'année 2024 ([data.gouv](#)). Adresse et géolocalisation des établissements d'enseignement du premier et second degrés selon les dernières parutions officielles de 2025 portant sur l'année 2024 ([data.education.gouv](#))

Villes autour de Rivière

| Ville | Habitants | Superficie | Pop densité | Pop active | Taux chômage | Revenu moyen | Prix immobilier |
|---------------------------------|-----------|--------------------|-------------------------|------------|--------------|--------------|------------------------|
| Chinon (17 avis) | 8 144 | 39 km ² | 209 h/km ² | 40.2% | 5.9% | 21 860 €/an | 1 513 €/m ² |
| Anché (1 avis) | 426 | 8 km ² | 53 h/km ² | 45.1% | 3.1% | 22 400 €/an | 1 284 €/m ² |
| Ligré | 1 068 | 27 km ² | 40 h/km ² | 44.1% | 4.8% | 22 770 €/an | 1 322 €/m ² |
| La Roche-Clermault | 540 | 18 km ² | 30 h/km ² | 44.8% | 3.5% | 23 240 €/an | 1 791 €/m ² |
| Sazilly | 273 | 10 km ² | 27 h/km ² | 40.3% | 8.4% | 20 050 €/an | 1 570 €/m ² |
| Cravant-les-Côteaux | 699 | 38 km ² | 18 h/km ² | 39.5% | 2.4% | 23 210 €/an | 1 167 €/m ² |
| Marçay | 465 | 21 km ² | 22 h/km ² | 49.7% | 4.7% | 22 280 €/an | 1 213 €/m ² |
| Indre (1 avis) | 4 160 | 4 km ² | 1 040 h/km ² | 53.3% | 4.6% | 24 380 €/an | 2 684 €/m ² |
| Cinçais | 372 | 8 km ² | 47 h/km ² | 46.5% | 2.4% | 23 200 €/an | 1 429 €/m ² |
| Seuilly | 368 | 15 km ² | 25 h/km ² | 44% | 7.9% | 22 490 €/an | 1 012 €/m ² |
| Saint-Aignan-Grandlieu (2 avis) | 3 996 | 17 km ² | 235 h/km ² | 48.3% | 2.6% | 25 410 €/an | 2 442 €/m ² |
| Saint-Benoît-la-Forêt | 842 | 35 km ² | 24 h/km ² | 36% | 3.4% | 24 680 €/an | 1 705 €/m ² |
| Avoine (3 avis) | 2 067 | 12 km ² | 172 h/km ² | 41.6% | 4.6% | 22 480 €/an | 2 282 €/m ² |
| Beaumont-en-Véron (3 avis) | 2 717 | 18 km ² | 151 h/km ² | 43.7% | 3.4% | 24 600 €/an | 1 466 €/m ² |
| Assay | 177 | 14 km ² | 13 h/km ² | 41.8% | 3.4% | 22 610 €/an | 1 113 €/m ² |

bien-dans-ma-ville.fr



Vous aimez votre ville ? Notez-la !

Et faites-nous part de vos remarques constructives



Avec

BIEN dans ma **VILLE** 