



Version web

# Ville de Rives-du- Couesnon

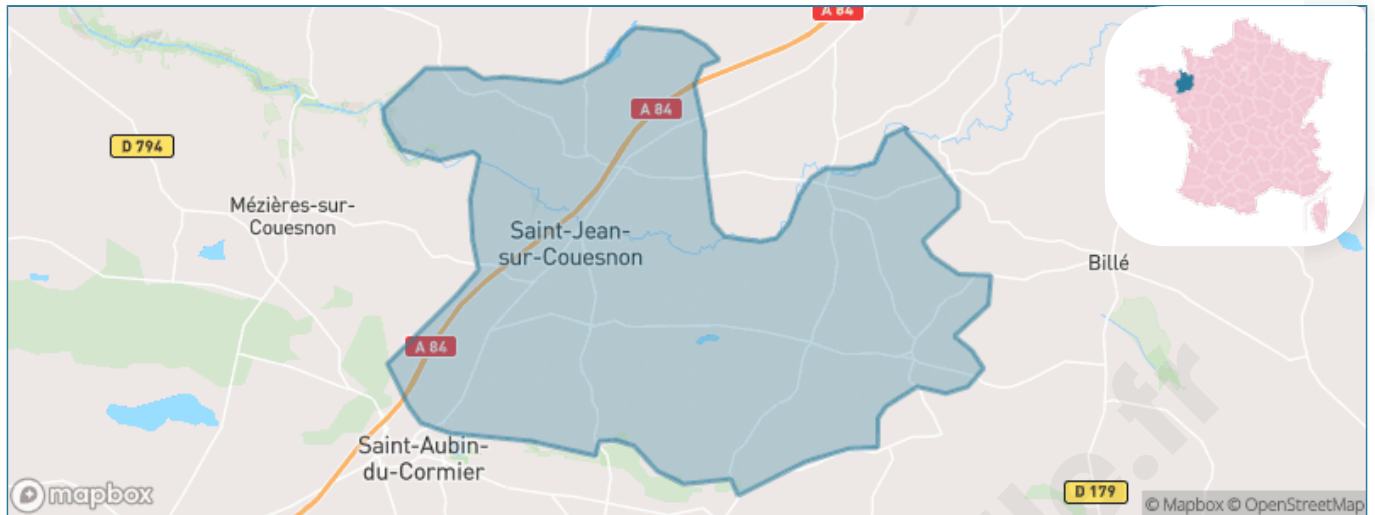
Présenté par

**BIEN** dans  
ma **VILLE** 

# Sommaire

Situation géographique .....	3
Statistiques sur la population .....	4
Evolution du nombre d'habitants .....	4
Tranche d'âge .....	5
0-14 ans .....	5
15-29 ans .....	5
30-44 ans .....	5
45-59 ans .....	5
60-74 ans .....	5
75-89 ans .....	5
90 ans et + .....	5
Activité professionnelle .....	5
Agriculteurs .....	5
Artisans, Commerçants .....	5
Cadres et sup. ....	5
Professions intermédiaires .....	5
Employé .....	5
Ouvrier .....	5
Retraité .....	5
Autres .....	5
Niveau de diplôme .....	6
Sans diplôme ou CEP .....	6
Brevet, BEPC, DNB .....	6
CAP-BEP ou équivalent .....	6
BAC ou équivalent .....	6
BAC+2 .....	6
BAC+3 ou +4 .....	6
BAC+5 ou plus .....	6
Composition des ménages .....	6
Couple sans enfant .....	6
Couple avec enfant(s) .....	6
Famille monoparentale .....	6
Colocation / Autre .....	6
Personnes seules .....	6
Profils électoraux .....	7
Premier tour .....	7
Sécurité .....	8
Evolution du nombre d'infractions .....	8
Pour comparer .....	9
Services à la population .....	10
Commerce .....	10
Éducation .....	10
Villes autour de Rives-du-Couesnon .....	12

# Situation géographique



## i Informations clés

- **Région** : Bretagne
- **Département** : Ile-et-Vilaine
- **Code postal** : 35140
- **Superficie** : 48 km<sup>2</sup>



# Statistiques sur la population



Nombre d'habitants

**2 927**



Age moyen

**38 ans**



Pop active

**49.7%**



Taux chômage

**5.5%**



Pop densité

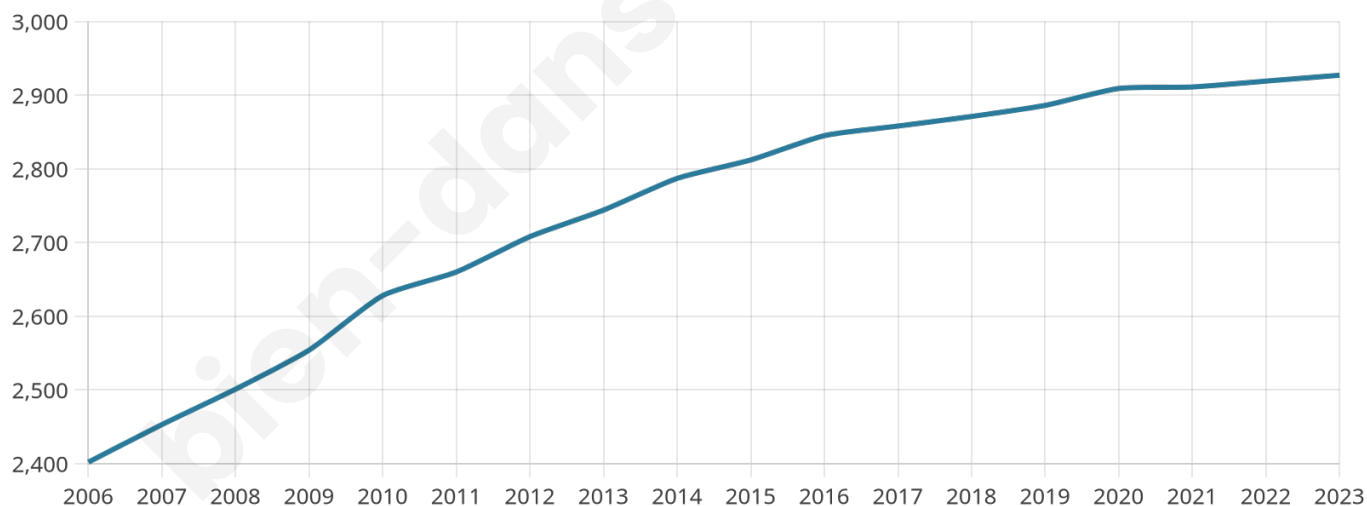
**61 h/km<sup>2</sup>**



Revenu moyen

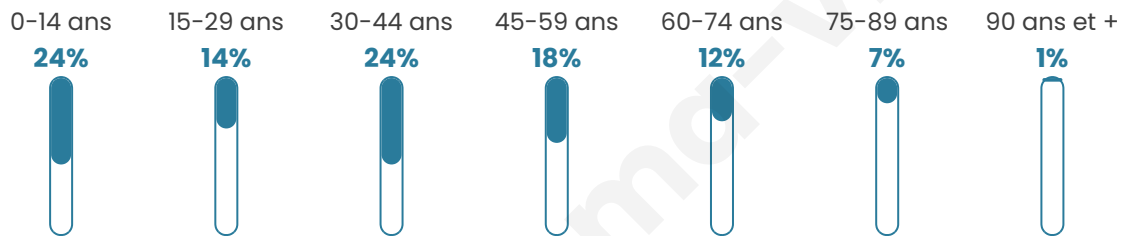
**23 170 €/an**

## Evolution du nombre d'habitants

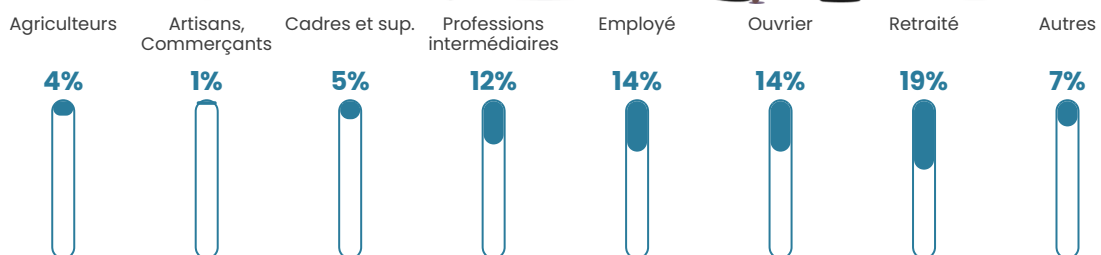


Sources : Institut national de la statistique et des études économiques (insee) selon Les dernières parutions officielles de 2024 portant sur les années 2020, 2021 et 2022.


## Tranche d'âge




## Activité professionnelle



## Niveau de diplôme



## Composition des ménages



# Profils électoraux

## Premier tour

	Emmanuel MACRON	35.87 %
	Marine LE PEN	23.05 %
	Jean-Luc MÉLENCHON	15.82 %
	Yannick JADOT	6.32 %
	Jean LASSALLE	3.97 %
	Valérie PÉCRESSÉ	3.71 %
	Éric ZEMMOUR	3.52 %
	Anne HIDALGO	2.41 %
	Fabien ROUSSEL	1.82 %
	Nicolas DUPONT- AIGNAN	1.82 %
	Philippe POUTOU	1.17 %
	Nathalie ARTHAUD	0.52 %



### 1 997 inscrits

Participation : 79.17%

Votes blancs : 1.90%

Votes nuls : 0.95%

## Second tour

	Emmanuel MACRON	65,34 %
	Marine LE PEN	34,66 %

### 1 998 inscrits

Participation : 79.68%

Votes blancs : 6.09%

Votes nuls : 2.58%

# Sécurité



Agressions physiques / sexuelles

**8**



Cambriolages

**0**



Vols / dégradations

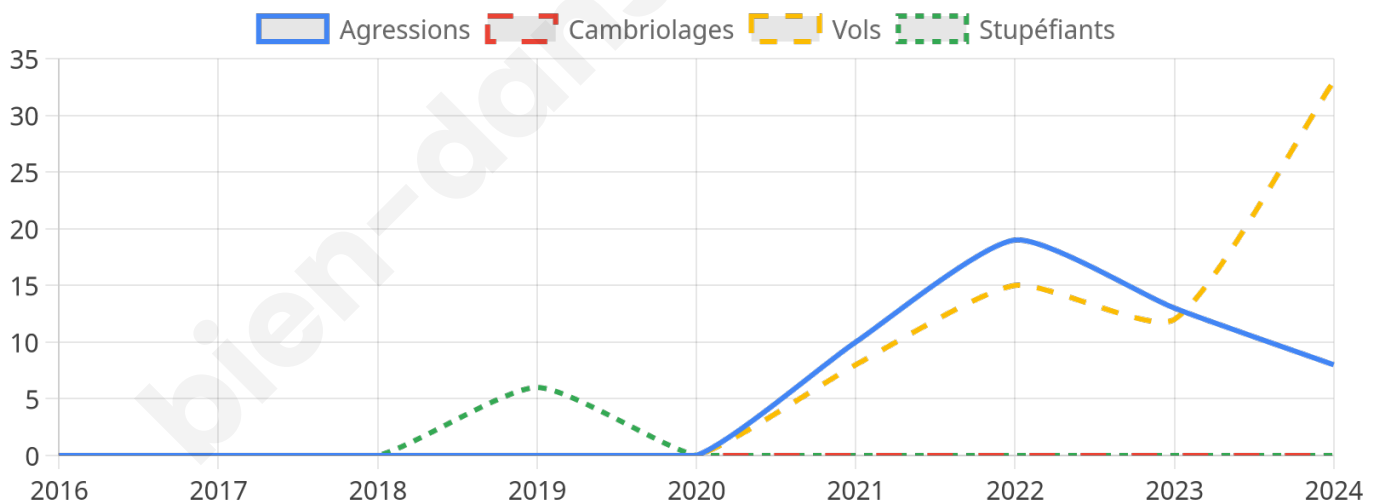
**33**



Stupéfiants

**0**

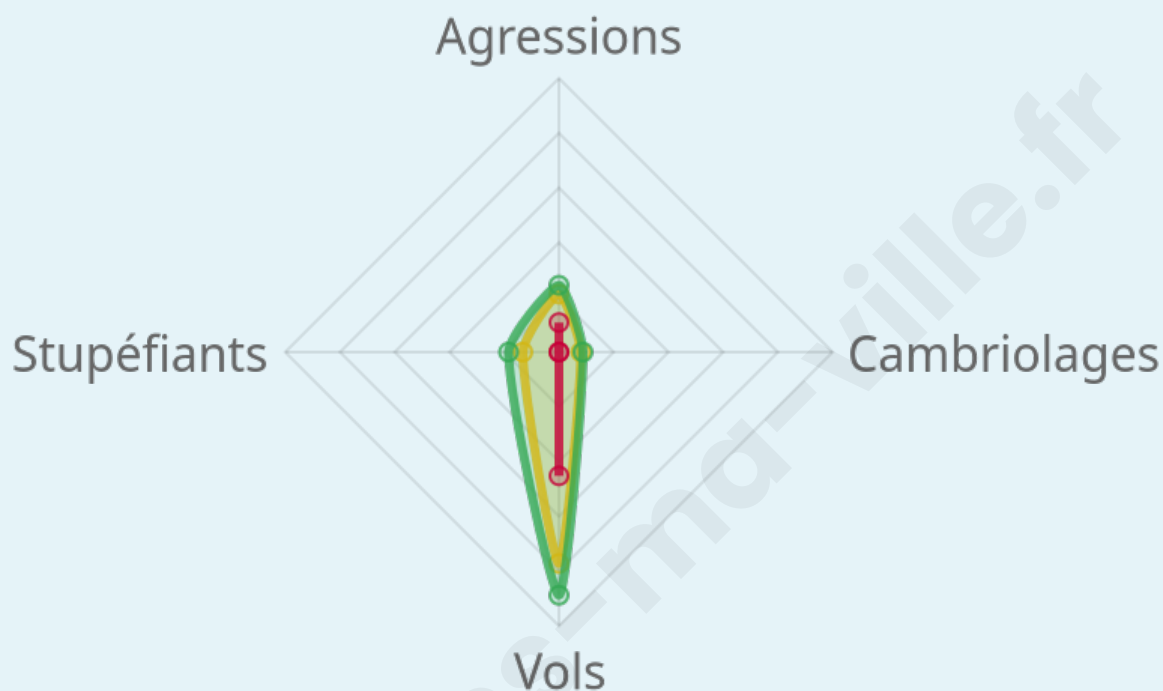
## Evolution du nombre d'infractions



## Pour comparer

(en proportion du nombre d'habitants)

Ville  Département  Région



Sources : Bases statistiques communale, départementale et régionale de la délinquance enregistrée par la police et la gendarmerie nationales selon les dernières parutions officielles de 2025 portant sur l'année 2024 ([data.gouv](https://data.gouv.fr)).

Agressions physiques / sexuelles : Violences sexuelles, coups et blessures volontaires intrafamiliaux, coups et blessures volontaires, autres coups, blessures volontaires et vols violents sans arme.

Cambriolages : Cambriolages de logements.

Vols : Vols avec armes, vols d'accessoires sur véhicules, vols dans les véhicules, vols de véhicules, vols sans violence contre des personnes, destructions, dégradations volontaires et escroqueries.

Stupéfiants : Trafic de stupéfiants dont (AFD) et usage de stupéfiants.

# Services à la population



## Commerce

Hypermarché	X <a href="#">Liffré</a> 12km
Supermarché	X <a href="#">Saint-Aubin-du-Cormier</a> 5km
Superette	1
Boulangerie	2
Boucherie	1
Restaurant	2
Garage	1
Station-service	X <a href="#">Saint-Aubin-du-Cormier</a> 3km
Banque	X <a href="#">Saint-Aubin-du-Cormier</a> 4km
La poste	2
Coiffeur	X <a href="#">Saint-Aubin-du-Cormier</a> 4km
Tabac	X <a href="#">Saint-Aubin-du-Cormier</a> 5km
Bars / discothèque	1
Bibliothèque	X <a href="#">Fougères</a> 14km
Cinéma	X <a href="#">Liffré</a> 13km
Vétérinaire	X <a href="#">Saint-Aubin-du-Cormier</a> 4km



## Santé

Pharmacie	X <a href="#">Saint-Aubin-du-Cormier</a> 4km
Hôpital	X <a href="#">Maen Roch</a> 13km
Laboratoire d'analyses médicales	X <a href="#">Saint-Aubin-du-Cormier</a> 5km
Etablissement pour handicapé	X <a href="#">Saint-Sauveur-des-Landes</a> 7km
EHPA	X <a href="#">Saint-Aubin-du-Cormier</a> 5km
Médecin	X <a href="#">Saint-Aubin-du-Cormier</a> 4km
Dentiste	X <a href="#">Saint-Aubin-du-Cormier</a> 4km
Chirurgien	X <a href="#">Fougères</a> 15km
Dermatologue	X <a href="#">Vitré</a> 22km
Anesthésiste	X <a href="#">Rennes</a> 27km
Gastro-entérologue	X <a href="#">Vitré</a> 21km
Gynécologue	X <a href="#">Fougères</a> 14km
Cancérologue	X <a href="#">Saint-Grégoire</a> 29km
Neurologue	X <a href="#">Cesson-Sévigné</a> 26km
Ophthalmologue	X <a href="#">Saint-Hilaire-des-Landes</a> 5km
ORL	X <a href="#">Vitré</a> 22km
Cardiologue	X <a href="#">Saint-Ouen-des-Alleux</a> 6km
Pédiatre	X <a href="#">Fougères</a> 14km
Pneumologue	X <a href="#">Fougères</a> 15km
Psychologue	X <a href="#">Fougères</a> 14km
Radiologue	X <a href="#">Vitré</a> 23km
Rhumatologue	X <a href="#">Fougères</a> 14km
Sage-femme	X <a href="#">Saint-Aubin-du-Cormier</a> 4km



## Éducation

Crèche	X <a href="#">Saint-Aubin-du-Cormier</a> 4km
Ecole maternelle Public	1
Ecole maternelle Privé	X <a href="#">Vitré</a> 22km
Ecole primaire Public	3
Ecole primaire Privé	X <a href="#">Saint-Aubin-du-Cormier</a> 4km
Collège Public	X <a href="#">Saint-Aubin-du-Cormier</a> 4km
Collège Privé	X <a href="#">Saint-Aubin-du-Cormier</a> 4km
Lycée Public	X <a href="#">Saint-Aubin-du-Cormier</a> 5km
Lycée Privé	X <a href="#">Saint-Aubin-du-Cormier</a> 4km

Sources : Base Sirene des entreprises et de leurs établissements selon les dernières parutions officielles de 2025 portant sur l'année 2024 ([data.gouv](https://data.gouv.fr)). Liste, localisation et tarifs des professionnels de santé selon les dernières parutions officielles de 2025 portant sur l'année 2024 ([opendatasoft](https://opendatasoft.com)) et FINESS Extraction du Fichier des établissements selon les dernières parutions officielles de 2025 portant sur l'année 2024 ([data.gouv](https://data.gouv.fr)). Adresse et géolocalisation des établissements d'enseignement du premier et second degrés selon les dernières parutions officielles de 2025 portant sur l'année 2024 ([data.education.gouv](https://data.education.gouv.fr))

bien-dans-ma-ville.fr

## Villes autour de Rives-du-Couesnon

Ville	Habitants	Superficie	Pop densité	Pop active	Taux chômage	Revenu moyen	Prix immobilier
Saint-Aubin-du-Cormier (9 avis)	4 203	27 km <sup>2</sup>	156 h/km <sup>2</sup>	52.4%	2.5%	24 390 €/an	1 704 €/m <sup>2</sup>
La Chapelle-Saint-Aubert	479	9 km <sup>2</sup>	53 h/km <sup>2</sup>	46.8%	3.1%	23 380 €/an	1 302 €/m <sup>2</sup>
Saint-Ouen-des-Alleux (3 avis)	1 326	15 km <sup>2</sup>	88 h/km <sup>2</sup>	51.7%	3.2%	22 550 €/an	1 322 €/m <sup>2</sup>
Saint-Sauveur-des-Landes	1 565	18 km <sup>2</sup>	87 h/km <sup>2</sup>	42.7%	2.2%	23 150 €/an	1 423 €/m <sup>2</sup>
Mézières-sur-Couesnon (2 avis)	1 734	24 km <sup>2</sup>	72 h/km <sup>2</sup>	53.6%	2.4%	24 070 €/an	1 513 €/m <sup>2</sup>
Saint-Hilaire-des-Landes	1 037	18 km <sup>2</sup>	58 h/km <sup>2</sup>	48.7%	4.1%	22 230 €/an	1 211 €/m <sup>2</sup>
Le Tiercent	199	3 km <sup>2</sup>	66 h/km <sup>2</sup>	53.3%	3.5%	23 110 €/an	1 595 €/m <sup>2</sup>
Mecé	618	15 km <sup>2</sup>	41 h/km <sup>2</sup>	50%	4.2%	22 250 €/an	1 500 €/m <sup>2</sup>
Livré-sur-Changeon (1 avis)	1 758	26 km <sup>2</sup>	68 h/km <sup>2</sup>	49.2%	3.6%	23 320 €/an	1 425 €/m <sup>2</sup>
Gosné (2 avis)	2 145	18 km <sup>2</sup>	119 h/km <sup>2</sup>	49.5%	2.8%	24 740 €/an	1 956 €/m <sup>2</sup>
Billé	1 010	17 km <sup>2</sup>	59 h/km <sup>2</sup>	49.9%	2.8%	22 790 €/an	1 589 €/m <sup>2</sup>
Saint-Marc-le-Blanc	1 553	22 km <sup>2</sup>	71 h/km <sup>2</sup>	47.3%	2.7%	22 310 €/an	850 €/m <sup>2</sup>
Saint-Christophe-de-Valains	231	3 km <sup>2</sup>	77 h/km <sup>2</sup>	48.9%	3%	21 390 €/an	506 €/m <sup>2</sup>
Romagne	2 438	26 km <sup>2</sup>	94 h/km <sup>2</sup>	49.2%	2.1%	23 580 €/an	1 431 €/m <sup>2</sup>
Combourtillé (2 avis)	610	9 km <sup>2</sup>	68 h/km <sup>2</sup>	46.6%	2.1%	21 560 €/an	980 €/m <sup>2</sup>

bien-dans-ma-ville.fr



# Vous aimez votre ville ? Notez-la !

Et faites-nous part de vos remarques constructives



Avec

**BIEN** dans ma **VILLE** 