



Version web

Ville de Rives

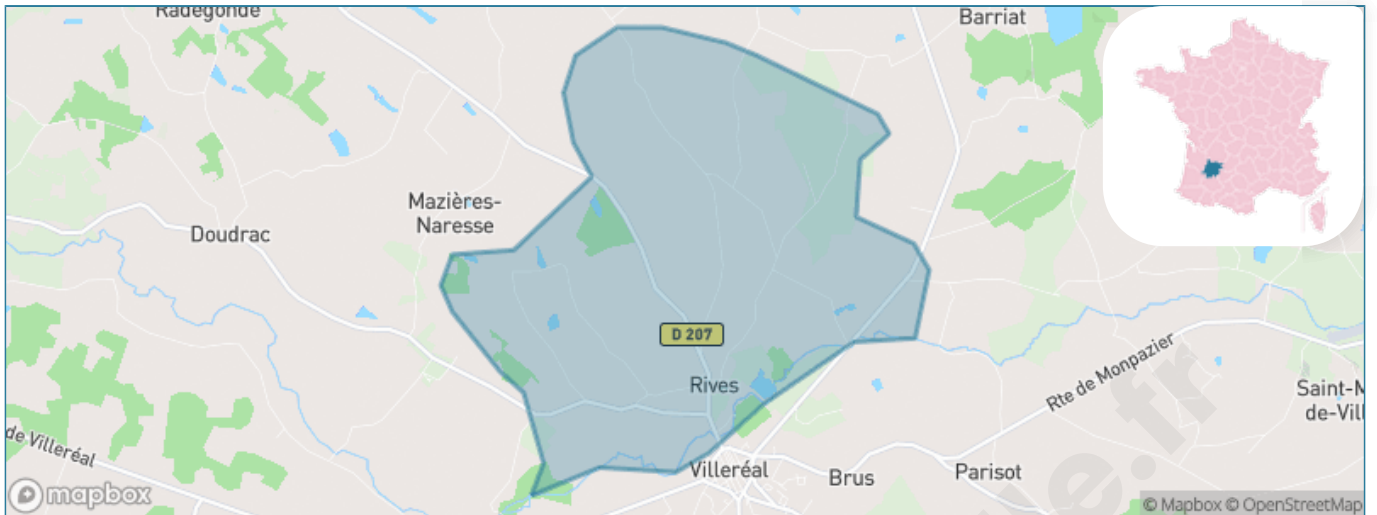
Présenté par

BIEN dans
ma **VILLE** 

Sommaire

| | |
|---|----|
| Situation géographique | 3 |
| Statistiques sur la population | 4 |
| Evolution du nombre d'habitants | 4 |
| Tranche d'âge | 5 |
| 0-14 ans | 5 |
| 15-29 ans | 5 |
| 30-44 ans | 5 |
| 45-59 ans | 5 |
| 60-74 ans | 5 |
| 75-89 ans | 5 |
| 90 ans et + | 5 |
| Activité professionnelle | 5 |
| Agriculteurs | 5 |
| Artisans, Commerçants | 5 |
| Cadres et sup. | 5 |
| Professions intermédiaires | 5 |
| Employé | 5 |
| Ouvrier | 5 |
| Retraité | 5 |
| Autres | 5 |
| Niveau de diplôme | 6 |
| Sans diplôme ou CEP | 6 |
| Brevet, BEPC, DNB | 6 |
| CAP-BEP ou équivalent | 6 |
| BAC ou équivalent | 6 |
| BAC+2 | 6 |
| BAC+3 ou +4 | 6 |
| BAC+5 ou plus | 6 |
| Composition des ménages | 6 |
| Couple sans enfant | 6 |
| Couple avec enfant(s) | 6 |
| Famille monoparentale | 6 |
| Colocation / Autre | 6 |
| Personnes seules | 6 |
| Profils électoraux | 7 |
| Premier tour | 7 |
| Sécurité | 8 |
| Evolution du nombre d'infractions | 8 |
| Pour comparer | 9 |
| Services à la population | 10 |
| Commerce | 10 |
| Éducation | 10 |
| Villes autour de Rives | 11 |

Situation géographique



i Informations clés

- **Région** : Nouvelle-Aquitaine
- **Département** : Lot-et-Garonne
- **Code postal** : 47210
- **Superficie** : 12 km²



LOT-ET-GARONNE 
Le Département

Statistiques sur la population



Nombre d'habitants

194



Age moyen

53 ans



Pop active

39.2%



Taux chômage

6.7%



Pop densité

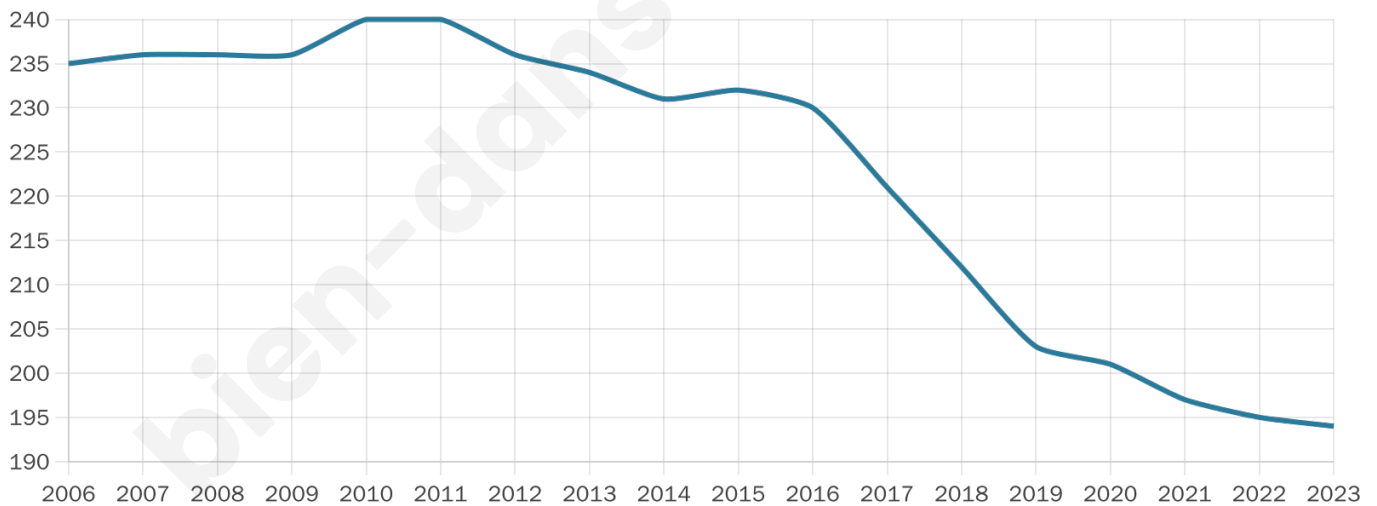
16 h/km²



Revenu moyen

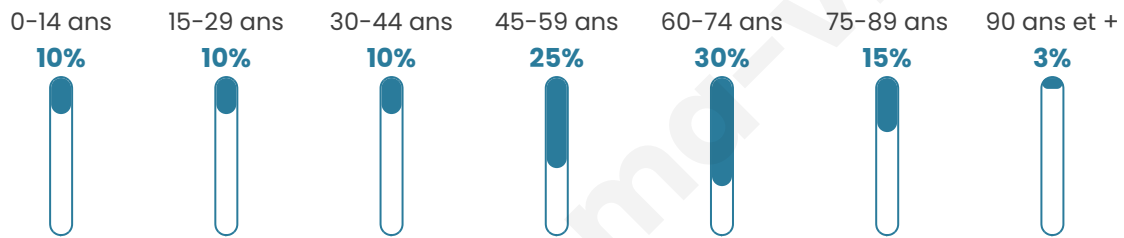
18 670 €/an

Evolution du nombre d'habitants

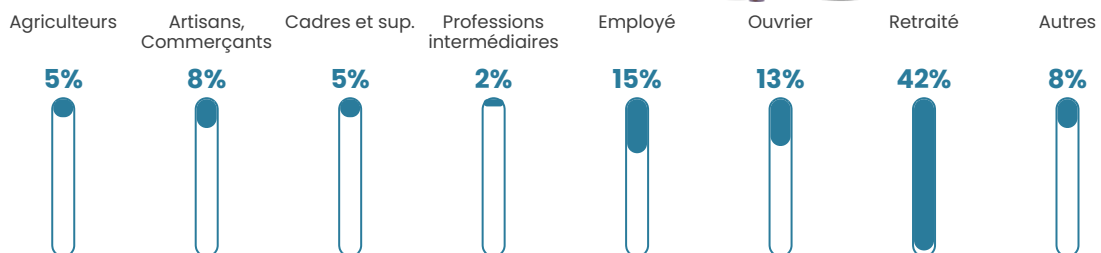


Sources : Institut national de la statistique et des études économiques (insee) selon Les dernières parutions officielles de 2024 portant sur les années 2020, 2021 et 2022.


Tranche d'âge




Activité professionnelle



Niveau de diplôme















Composition des ménages



Profils électoraux

Premier tour

| | | |
|---|---------------------------|---------|
|  | Emmanuel MACRON | 30.50 % |
|  | Marine LE PEN | 26.95 % |
|  | Jean-Luc MÉLENCHON | 12.77 % |
|  | Jean LASSALLE | 8.51 % |
|  | Éric ZEMMOUR | 4.96 % |
|  | Nicolas DUPONT- AIGNAN | 4.96 % |
|  | Anne HIDALGO | 3.55 % |
|  | Valérie PÉCRESE | 3.55 % |
|  | Fabien ROUSSEL | 2.13 % |
|  | Yannick JADOT | 1.42 % |
|  | Philippe POUTOU | 0.71 % |
|  | Nathalie ARTHAUD | 0.00 % |



177 inscrits

Participation : 81.92%

Votes blancs : 2.07%

Votes nuls : 0.69%

Second tour

| | | |
|---|--------------------|--------|
|  | Emmanuel MACRON | 58,2 % |
|  | Marine LE PEN | 41,8 % |

177 inscrits

Participation : 79.1%

Votes blancs : 8.57%

Votes nuls : 4.29%

Sécurité



Agressions physiques / sexuelles

0



Cambriolages

0



Vols / dégradations

0



Stupéfiants

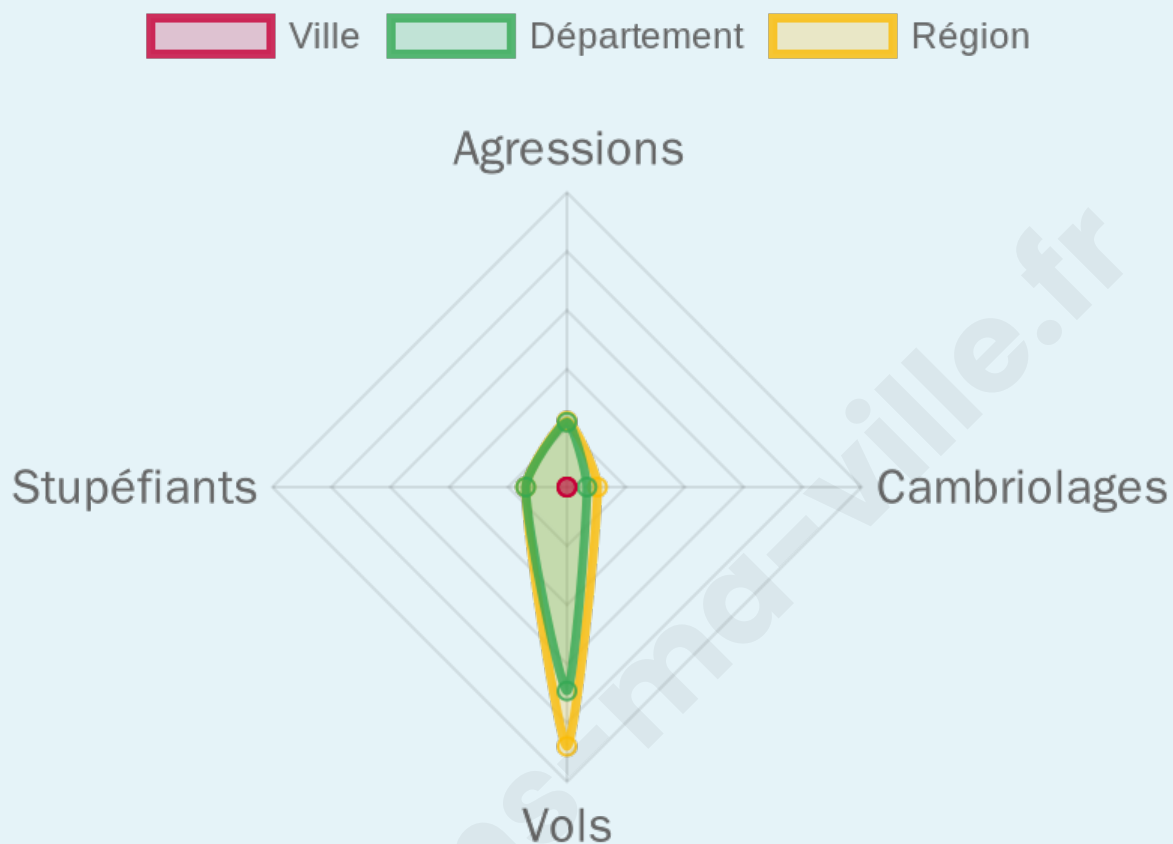
0

Evolution du nombre d'infractions



Pour comparer

(en proportion du nombre d'habitants)



Sources : Bases statistiques communale, départementale et régionale de la délinquance enregistrée par la police et la gendarmerie nationales selon les dernières parutions officielles de 2025 portant sur l'année 2024 ([data.gouv](https://data.gouv.fr)).

Agressions physiques / sexuelles : Violences sexuelles, coups et blessures volontaires intrafamiliaux, coups et blessures volontaires, autres coups, blessures volontaires et vols violents sans arme.

Cambriolages : Cambriolages de logements.

Vols : Vols avec armes, vols d'accessoires sur véhicules, vols dans les véhicules, vols de véhicules, vols sans violence contre des personnes, destructions, dégradations volontaires et escroqueries.

Stupéfiants : Trafic de stupéfiants dont (AFD) et usage de stupéfiants.

Services à la population



Commerce

| | |
|--------------------|--|
| Hypermarché | X Montayral 26km |
| Supermarché | X Villeréal 2km |
| Superette | X Saint-Léon-d'Issigeac 9km |
| Boulangerie | X Villeréal 2km |
| Boucherie | X Monpazier 12km |
| Restaurant | 2 |
| Garage | X Villeréal 1km |
| Station-service | X Villeréal 2km |
| Banque | X Villeréal 2km |
| La poste | X Castillonès 12km |
| Coiffeur | X Villeréal 1km |
| Tabac | X Villeréal 2km |
| Bars / discothèque | 1 |
| Bibliothèque | X Beaumontois en Périgord 13km |
| Cinéma | X Castillonès 13km |
| Vétérinaire | X Villeréal 2km |



Santé

| | |
|----------------------------------|---|
| Pharmacie | X Villeréal 2km |
| Hôpital | X Villeneuve-sur-Lot 27km |
| Laboratoire d'analyses médicales | X Lalinde 21km |
| Etablissement pour handicapé | X Castillonès 12km |
| EHPA | X Villeréal 2km |
| Médecin | X Villeréal 2km |
| Dentiste | X Castillonès 13km |
| Chirurgien | X Villeneuve-sur-Lot 24km |
| Dermatologue | X Villeneuve-sur-Lot 29km |
| Anesthésiste | X Villeneuve-sur-Lot 29km |
| Gastro-entérologue | X Villeneuve-sur-Lot 24km |
| Gynécologue | X Villeneuve-sur-Lot 29km |
| Cancérologue | X Agen 50km |
| Neurologue | X Villeneuve-sur-Lot 29km |
| Ophthalmologue | X Bourniquel 18km |
| ORL | X Villeneuve-sur-Lot 26km |
| Cardiologue | X Villeneuve-sur-Lot 29km |
| Pédiatre | X Bergerac 32km |
| Pneumologue | X Marmande 49km |
| Psychologue | X Villeneuve-sur-Lot 25km |
| Radiologue | X Fumel 24km |
| Rhumatologue | X Bergerac 30km |
| Sage-femme | X Beaumontois en Périgord 8km |



Éducation

| | |
|-------------------------|---|
| Crèche | X Villeréal 2km |
| Ecole maternelle Public | X Villeréal 1km |
| Ecole maternelle Privé | X Molières 94km |
| Ecole primaire Public | X Villeréal 2km |
| Ecole primaire Privé | X Lougratte 12km |
| Collège Public | X Castillonès 13km |
| Collège Privé | X Lougratte 12km |
| Lycée Public | X Fumel 24km |
| Lycée Privé | X Saint-Colomb-de-Lauzun 22km |

Sources : Base Sirene des entreprises et de leurs établissements selon les dernières parutions officielles de 2025 portant sur l'année 2024 ([data.gouv](#)). Liste, localisation et tarifs des professionnels de santé selon les dernières parutions officielles de 2025 portant sur l'année 2024 ([opendatasoft](#)) et FINISS Extraction du Fichier des établissements selon les dernières parutions officielles de 2025 portant sur l'année 2024 ([data.gouv](#)). Adresse et géolocalisation des établissements d'enseignement du premier et second degrés selon les dernières parutions officielles de 2025 portant sur l'année 2024 ([data.education.gouv](#))

Villes autour de Rives

| Ville | Habitants | Superficie | Pop densité | Pop active | Taux chômage | Revenu moyen | Prix immobilier |
|----------------------------|-----------|--------------------|----------------------|------------|--------------|--------------|------------------------|
| Villeréal | 1 261 | 13 km ² | 97 h/km ² | 32.5% | 4.4% | 20 950 €/an | 1 455 €/m ² |
| Rayet | 172 | 10 km ² | 17 h/km ² | 57% | 4.7% | 22 290 €/an | 1 113 €/m ² |
| Mazières-Naresse | 96 | 8 km ² | 12 h/km ² | 37.5% | 2.1% | 19 840 €/an | 1 894 €/m ² |
| Saint-Étienne-de-Villeréal | 261 | 14 km ² | 19 h/km ² | 48.3% | 1.9% | 21 560 €/an | 1 441 €/m ² |
| Parranquet | 113 | 9 km ² | 13 h/km ² | 37.2% | 7.1% | 20 730 €/an | 868 €/m ² |
| Doudrac | 105 | 8 km ² | 13 h/km ² | 49.5% | 5.7% | NC | 1 102 €/m ² |
| Tourliac | 137 | 9 km ² | 15 h/km ² | 46% | 5.1% | 16 940 €/an | 1 318 €/m ² |
| Faurilles | 36 | 4 km ² | 9 h/km ² | 41.7% | 5.6% | NC | NC |
| Déviillac | 157 | 9 km ² | 17 h/km ² | 38.9% | 3.8% | 20 380 €/an | 1 867 €/m ² |
| Saint-Martin-de-Villeréal | 103 | 8 km ² | 13 h/km ² | 43.7% | 2.9% | NC | 1 349 €/m ² |
| Sainte-Radegonde | 78 | 4 km ² | 20 h/km ² | 42.3% | 3.8% | NC | 951 €/m ² |
| Vergt-de-Biron | 191 | 16 km ² | 12 h/km ² | 36.1% | 5.2% | 18 520 €/an | 2 321 €/m ² |
| Bournel | 247 | 14 km ² | 18 h/km ² | 42.1% | 7.3% | 19 310 €/an | 921 €/m ² |
| Montaut | 253 | 14 km ² | 18 h/km ² | 42.7% | 4% | 20 360 €/an | 1 516 €/m ² |
| Rampieux | 139 | 11 km ² | 13 h/km ² | 45.3% | 1.4% | 20 120 €/an | 1 324 €/m ² |

bien-dans-ma-ville.fr



Vous aimez votre ville ? Notez-la !

Et faites-nous part de vos remarques constructives



Avec

BIEN dans ma **VILLE** 