



Version web

# Ville de Rivecourt

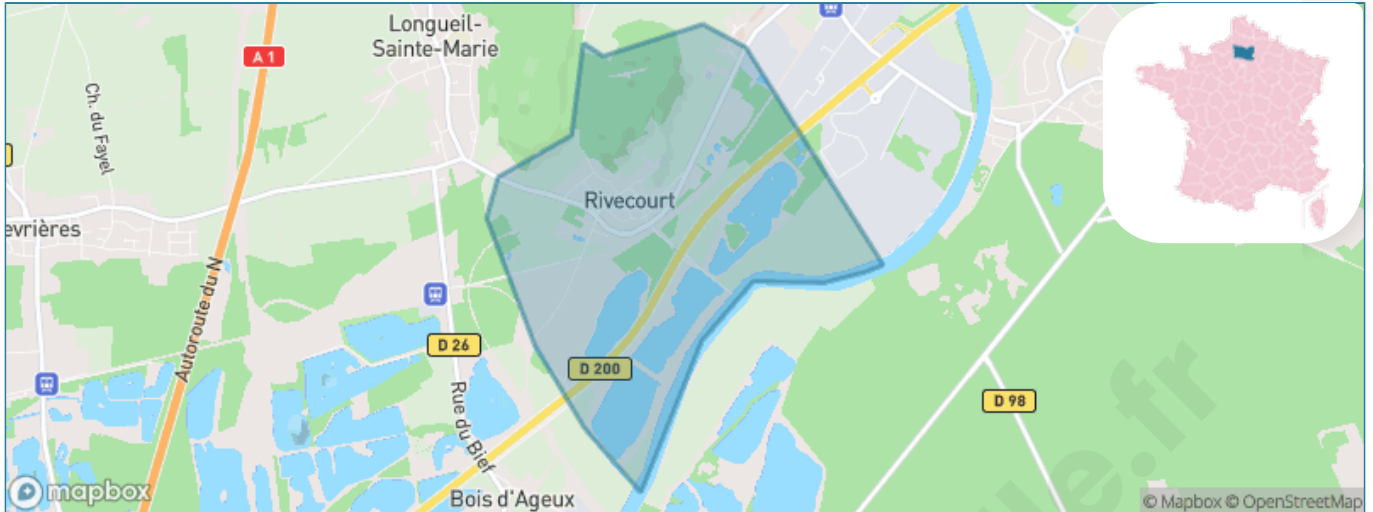
Présenté par

**BIEN** dans  
ma **VILLE** 

# Sommaire

Situation géographique .....	3
Statistiques sur la population .....	4
Evolution du nombre d'habitants .....	4
Tranche d'âge .....	5
0-14 ans .....	5
15-29 ans .....	5
30-44 ans .....	5
45-59 ans .....	5
60-74 ans .....	5
75-89 ans .....	5
90 ans et + .....	5
Activité professionnelle .....	5
Agriculteurs .....	5
Artisans, Commerçants .....	5
Cadres et sup. ....	5
Professions intermédiaires .....	5
Employé .....	5
Ouvrier .....	5
Retraité .....	5
Autres .....	5
Niveau de diplôme .....	6
Sans diplôme ou CEP .....	6
Brevet, BEPC, DNB .....	6
CAP-BEP ou équivalent .....	6
BAC ou équivalent .....	6
BAC+2 .....	6
BAC+3 ou +4 .....	6
BAC+5 ou plus .....	6
Composition des ménages .....	6
Couple sans enfant .....	6
Couple avec enfant(s) .....	6
Famille monoparentale .....	6
Colocation / Autre .....	6
Personnes seules .....	6
Profils électoraux .....	7
Premier tour .....	7
Sécurité .....	8
Evolution du nombre d'infractions .....	8
Pour comparer .....	9
Services à la population .....	10
Commerce .....	10
Éducation .....	10
Villes autour de Rivecourt .....	12

# Situation géographique



## i Informations clés

- **Région** : Hauts-de-France
- **Département** : Oise
- **Code postal** : 60126
- **Superficie** : 3 km<sup>2</sup>



Région  
Hauts-de-France



Oise  
LE DÉPARTEMENT

# Statistiques sur la population



Nombre d'habitants

**639**



Age moyen

**39 ans**



Pop active

**44.1%**



Taux chômage

**6.5%**



Pop densité

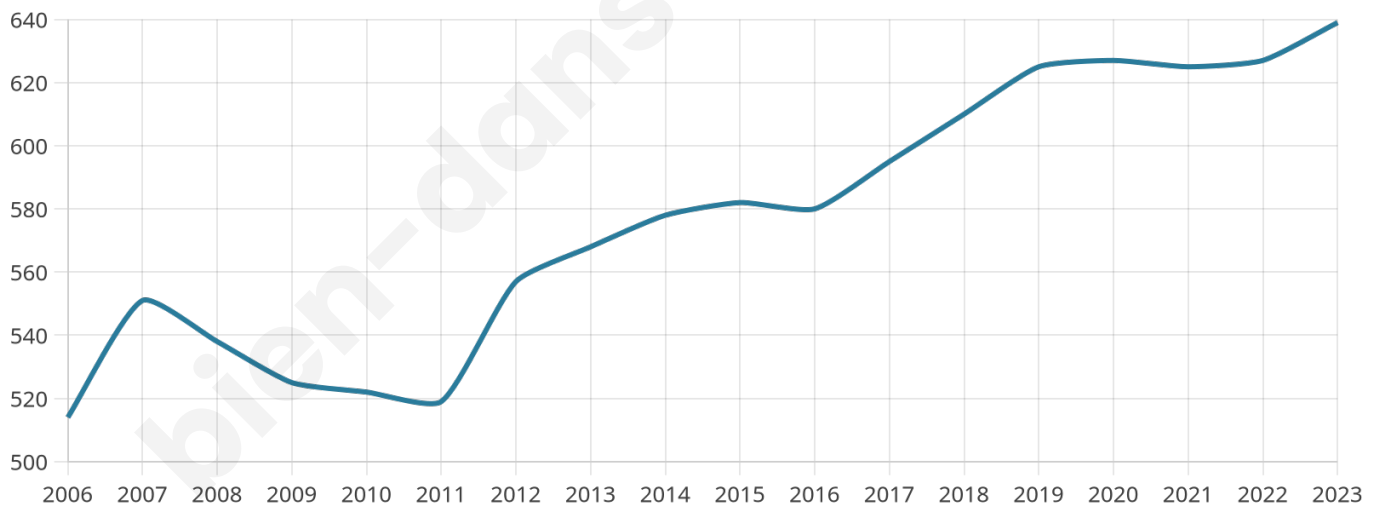
**213 h/km<sup>2</sup>**



Revenu moyen

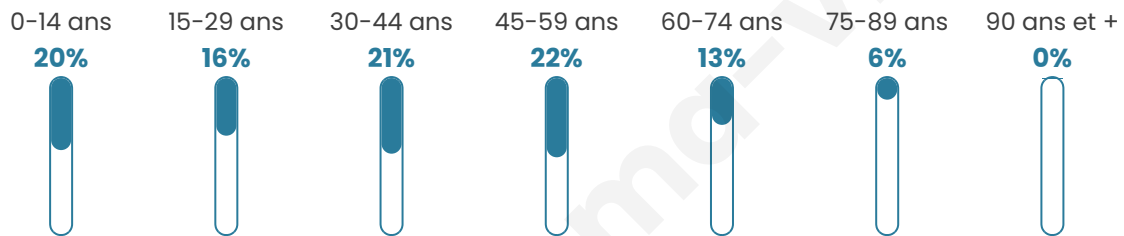
**26 940 €/an**

## Evolution du nombre d'habitants

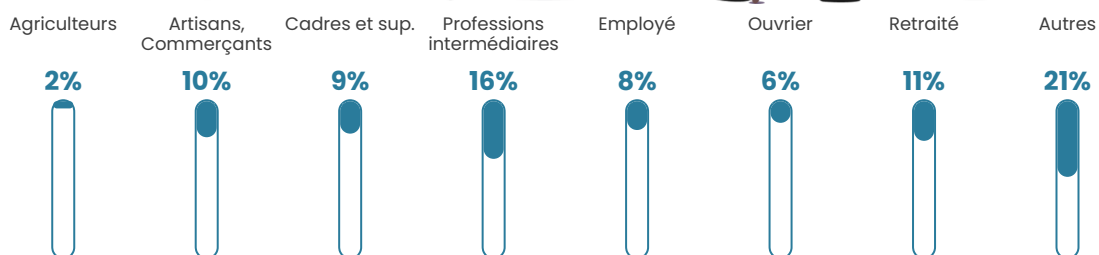


Sources : Institut national de la statistique et des études économiques (insee) selon Les dernières parutions officielles de 2024 portant sur les années 2020, 2021 et 2022.


## Tranche d'âge



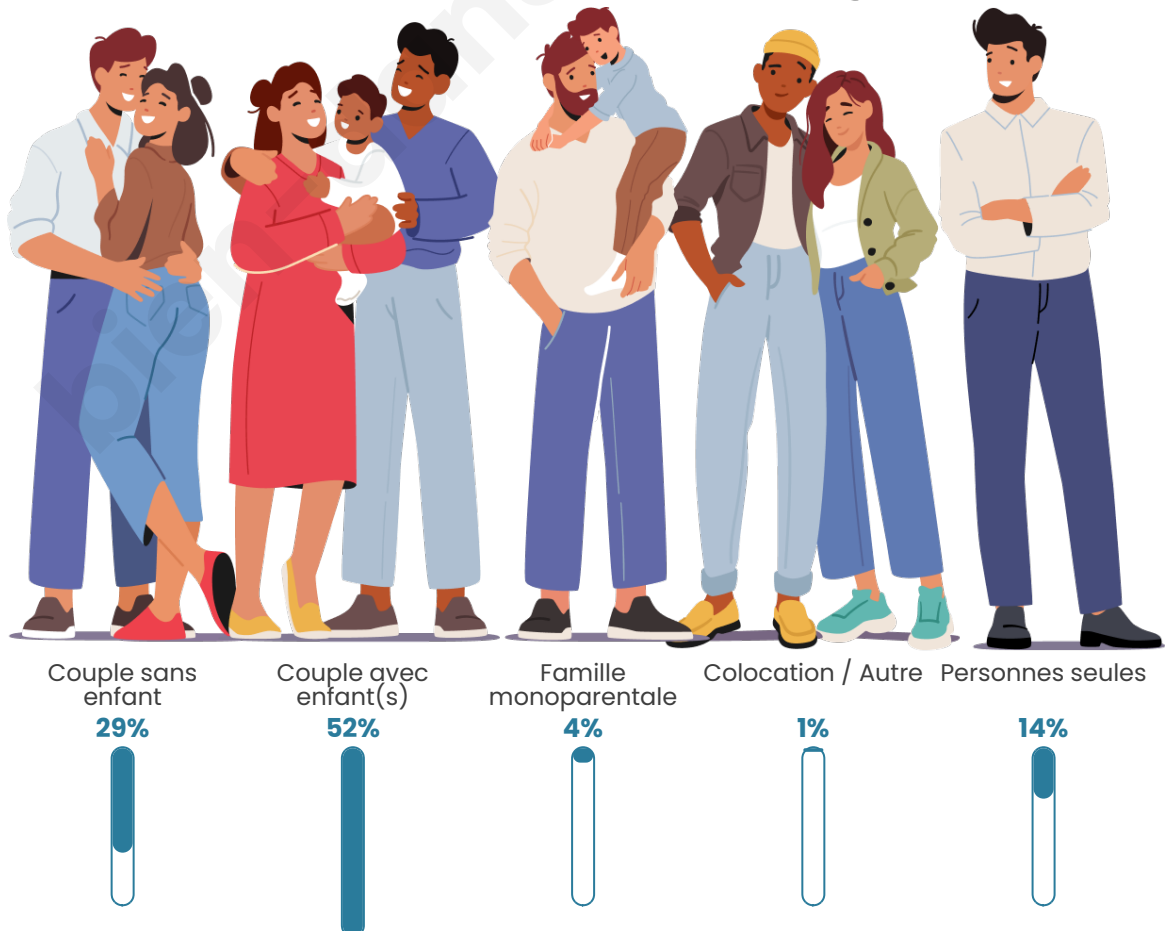
## Activité professionnelle



## Niveau de diplôme





## Composition des ménages



# Profils électoraux

## Premier tour

	Marine LE PEN	31.50 %
	Emmanuel MACRON	20.88 %
	Jean-Luc MÉLENCHON	12.09 %
	Éric ZEMMOUR	11.36 %
	Valérie PÉCRESE	5.13 %
	Jean LASSALLE	4.76 %
	Yannick JADOT	4.76 %
	Nicolas DUPONT-AIGNAN	4.03 %
	Fabien ROUSSEL	1.83 %
	Anne HIDALGO	1.83 %
	Philippe POUTOU	1.47 %
	Nathalie ARTHAUD	0.37 %



### 397 inscrits

Participation : 70.78%

Votes blancs : 1.78%

Votes nuls : 1.07%

## Second tour

	Emmanuel MACRON	50,36 %
	Marine LE PEN	49,64 %

### 397 inscrits

Participation : 74.81%

Votes blancs : 6.06%

Votes nuls : 1.68%

# Sécurité



Agressions physiques / sexuelles

0



Cambriolages

0



Vols / dégradations

0



Stupéfiants

0

## Evolution du nombre d'infractions



## Pour comparer

(en proportion du nombre d'habitants)



Sources : Bases statistiques communale, départementale et régionale de la délinquance enregistrée par la police et la gendarmerie nationales selon les dernières parutions officielles de 2025 portant sur l'année 2024 ([data.gouv](https://data.gouv.fr)).

Agressions physiques / sexuelles : Violences sexuelles, coups et blessures volontaires intrafamiliaux, coups et blessures volontaires, autres coups, blessures volontaires et vols violents sans arme.

Cambriolages : Cambriolages de logements.

Vols : Vols avec armes, vols d'accessoires sur véhicules, vols dans les véhicules, vols de véhicules, vols sans violence contre des personnes, destructions, dégradations volontaires et escroqueries.

Stupéfiants : Trafic de stupéfiants dont (AFD) et usage de stupéfiants.

# Services à la population



## Commerce

Hypermarché	X <a href="#">Lacroix-Saint-Ouen</a> 4km
Supermarché	X <a href="#">Chevrières</a> 4km
Superette	X <a href="#">Longueil-Sainte-Marie</a> 1km
Boulangerie	X <a href="#">Longueil-Sainte-Marie</a> 1km
Boucherie	X <a href="#">Longueil-Sainte-Marie</a> 1km
Restaurant	X <a href="#">Longueil-Sainte-Marie</a> 1km
Garage	X <a href="#">Longueil-Sainte-Marie</a> 1km
Station-service	X <a href="#">Lacroix-Saint-Ouen</a> 4km
Banque	X <a href="#">Lacroix-Saint-Ouen</a> 4km
La poste	X <a href="#">Le Meux</a> 2km
Coiffeur	2
Tabac	X <a href="#">Compiègne</a> 7km
Bars / discothèque	2
Bibliothèque	X <a href="#">Compiègne</a> 7km
Cinéma	X <a href="#">Jaux</a> 7km
Vétérinaire	X <a href="#">Chevrières</a> 4km



## Santé

Pharmacie	X <a href="#">Longueil-Sainte-Marie</a> 1km
Hôpital	X <a href="#">Compiègne</a> 6km
Laboratoire d'analyses médicales	X <a href="#">Béthisy-Saint-Pierre</a> 8km
Etablissement pour handicapé EHPA	X <a href="#">Longueil-Sainte-Marie</a> 1km
Médecin	X <a href="#">Verberie</a> 5km
Dentiste	X <a href="#">Longueil-Sainte-Marie</a> 1km
Chirurgien	X <a href="#">Le Meux</a> 2km
Dermatologue	X <a href="#">Compiègne</a> 6km
Anesthésiste	X <a href="#">Compiègne</a> 9km
Gastro-entérologue	X <a href="#">Compiègne</a> 6km
Gynécologue	X <a href="#">Compiègne</a> 8km
Cancérologue	X <a href="#">Le Meux</a> 2km
Neurologue	X <a href="#">Compiègne</a> 8km
Ophthalmologue	X <a href="#">Compiègne</a> 6km
ORL	X <a href="#">Compiègne</a> 9km
Cardiologue	X <a href="#">Compiègne</a> 8km
Pédiatre	X <a href="#">Compiègne</a> 6km
Pneumologue	X <a href="#">Compiègne</a> 9km
Psychologue	X <a href="#">Compiègne</a> 7km
Radiologue	X <a href="#">Compiègne</a> 10km
Rhumatologue	X <a href="#">Compiègne</a> 8km
Sage-femme	X <a href="#">Compiègne</a> 8km
	X <a href="#">Verberie</a> 5km



## Éducation

Crèche	X <a href="#">Longueil-Sainte-Marie</a> 1km
Ecole maternelle Public	X <a href="#">Longueil-Sainte-Marie</a> 1km
Ecole maternelle Privé	X <a href="#">Soissons</a> 43km
Ecole primaire Public	X <a href="#">Longueil-Sainte-Marie</a> 1km
Ecole primaire Privé	X <a href="#">Chevrières</a> 4km
Collège Public	X <a href="#">Lacroix-Saint-Ouen</a> 3km
Collège Privé	X <a href="#">Lacroix-Saint-Ouen</a> 5km
Lycée Public	X <a href="#">Compiègne</a> 5km

Lycée Privé

X Compiègne 9km

Sources : Base Sirene des entreprises et de leurs établissements selon les dernières parutions officielles de 2025 portant sur l'année 2024 ([data.gouv](https://data.gouv.fr)). Liste, localisation et tarifs des professionnels de santé selon les dernières parutions officielles de 2025 portant sur l'année 2024 ([opendatasoft](https://opendatasoft.com)) et FINISS Extraction du Fichier des établissements selon les dernières parutions officielles de 2025 portant sur l'année 2024 ([data.gouv](https://data.gouv.fr)). Adresse et géolocalisation des établissements d'enseignement du premier et second degrés selon les dernières parutions officielles de 2025 portant sur l'année 2024 ([data.education.gouv](https://data.education.gouv.fr))

bien-dans-ma-ville.fr

## Villes autour de Rivecourt

Ville	Habitants	Superficie	Pop densité	Pop active	Taux chômage	Revenu moyen	Prix immobilier
Longueil-Sainte-Marie (3 avis)	1 895	17 km <sup>2</sup>	111 h/km <sup>2</sup>	54.6%	4.3%	26 590 €/an	2 059 €/m <sup>2</sup>
Le Meux (1 avis)	2 327	7 km <sup>2</sup>	332 h/km <sup>2</sup>	52.3%	3.5%	27 400 €/an	2 223 €/m <sup>2</sup>
Chevrières	2 036	12 km <sup>2</sup>	170 h/km <sup>2</sup>	47.1%	5.5%	25 080 €/an	2 025 €/m <sup>2</sup>
Lacroix-Saint-Ouen (4 avis)	5 415	20 km <sup>2</sup>	271 h/km <sup>2</sup>	44.8%	4.7%	25 660 €/an	2 213 €/m <sup>2</sup>
Verberie (11 avis)	3 898	15 km <sup>2</sup>	260 h/km <sup>2</sup>	50.1%	5.2%	23 350 €/an	2 154 €/m <sup>2</sup>
Le Fayel	233	2 km <sup>2</sup>	117 h/km <sup>2</sup>	51.1%	3.4%	27 280 €/an	1 710 €/m <sup>2</sup>
Canly	741	8 km <sup>2</sup>	93 h/km <sup>2</sup>	54.3%	3.9%	25 750 €/an	3 128 €/m <sup>2</sup>
Armancourt (2 avis)	548	2 km <sup>2</sup>	274 h/km <sup>2</sup>	50.2%	4.2%	27 750 €/an	2 081 €/m <sup>2</sup>
Jaux	2 243	8 km <sup>2</sup>	280 h/km <sup>2</sup>	48.9%	4.3%	28 450 €/an	2 127 €/m <sup>2</sup>
Saint-Sauveur (1 avis)	1 751	16 km <sup>2</sup>	109 h/km <sup>2</sup>	48%	4.5%	23 680 €/an	2 396 €/m <sup>2</sup>
Saint-Vaast-de-Longmont	654	4 km <sup>2</sup>	164 h/km <sup>2</sup>	48.6%	3.1%	26 720 €/an	2 556 €/m <sup>2</sup>
Jonquières	588	7 km <sup>2</sup>	84 h/km <sup>2</sup>	48.6%	3.2%	30 990 €/an	2 059 €/m <sup>2</sup>
Houdancourt	680	6 km <sup>2</sup>	113 h/km <sup>2</sup>	44.1%	2.5%	26 220 €/an	1 914 €/m <sup>2</sup>
Rhuis	134	2 km <sup>2</sup>	67 h/km <sup>2</sup>	47.8%	1.5%	28 910 €/an	4 854 €/m <sup>2</sup>
Saintines	1 060	2 km <sup>2</sup>	530 h/km <sup>2</sup>	51.1%	2.7%	24 660 €/an	2 015 €/m <sup>2</sup>

bien-dans-ma-ville.fr



# **Vous aimez votre ville ? Notez-la !**

Et faites-nous part de vos remarques constructives



Avec

**BIEN** dans ma **VILLE** 