



Version web

Ville de Rive-de-Gier

Présenté par

BIEN dans
ma **VILLE** 

Sommaire

Situation géographique	3
Statistiques sur la population	4
Evolution du nombre d'habitants	4
Tranche d'âge	5
0-14 ans	5
15-29 ans	5
30-44 ans	5
45-59 ans	5
60-74 ans	5
75-89 ans	5
90 ans et +	5
Activité professionnelle	5
Agriculteurs	5
Artisans, Commerçants	5
Cadres et sup.	5
Professions intermédiaires	5
Employé	5
Ouvrier	5
Retraité	5
Autres	5
Niveau de diplôme	6
Sans diplôme ou CEP	6
Brevet, BEPC, DNB	6
CAP-BEP ou équivalent	6
BAC ou équivalent	6
BAC+2	6
BAC+3 ou +4	6
BAC+5 ou plus	6
Composition des ménages	6
Couple sans enfant	6
Couple avec enfant(s)	6
Famille monoparentale	6
Colocation / Autre	6
Personnes seules	6
Profil électoraux	7
Premier tour	7
Sécurité	8
Evolution du nombre d'infractions	8
Pour comparer	9
Services à la population	10
Commerce	10
Éducation	10
Villes autour de Rive-de-Gier	11
Avis sur la ville de Rive-de-Gier	12
Moyenne par critère	12
Villes autour de Rive-de-Gier	12
Répartition des avis par note	12
Répartition des avis par note	12

Situation géographique



i Informations clés

- **Région** : Auvergne-Rhône-Alpes
- **Département** : Loire
- **Métropole** : Saint Etienne Métropole
- **Code postal** : 42800
- **Superficie** : 7 km²



Loire
LE DÉPARTEMENT

SÉM
SAINT-ÉTIENNE
la métropole

Statistiques sur la population



Nombre d'habitants

15 242



Age moyen

39 ans



Pop active

40.9%



Taux chômage

11.9%



Pop densité

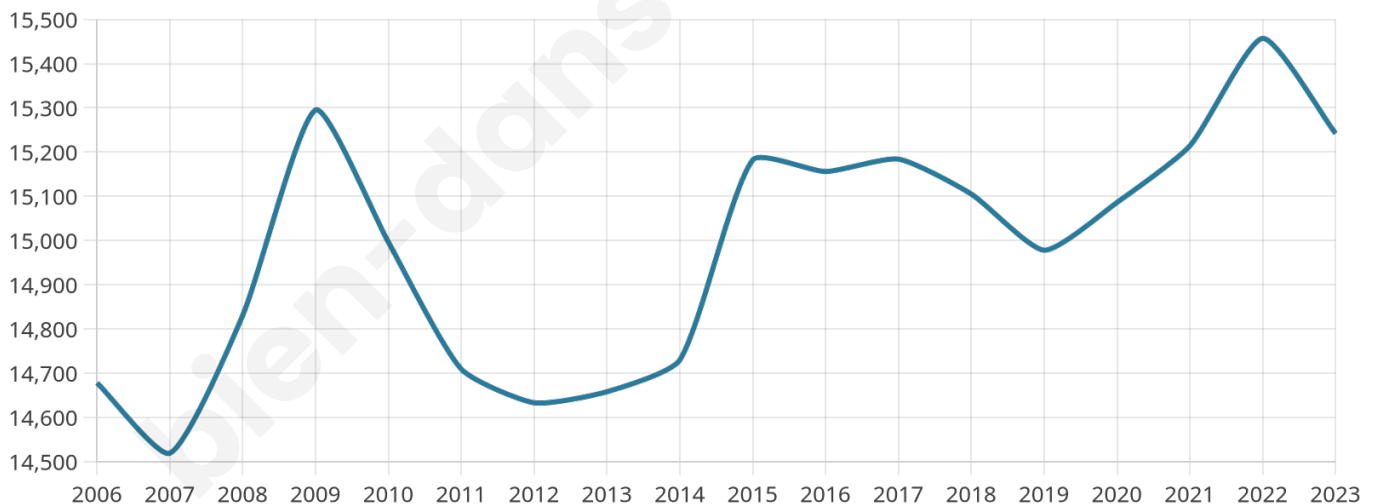
2 177 h/km²



Revenu moyen

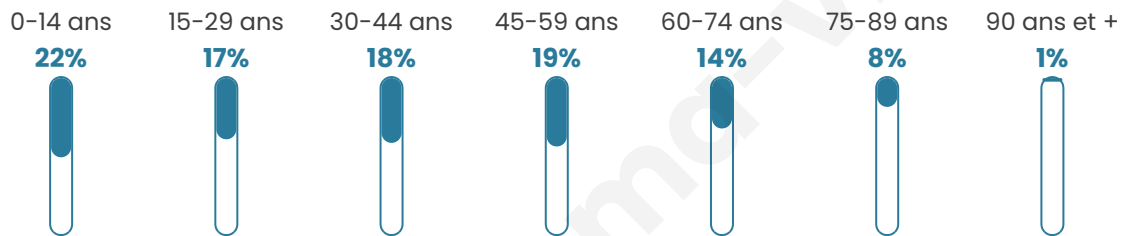
19 320 €/an

Evolution du nombre d'habitants

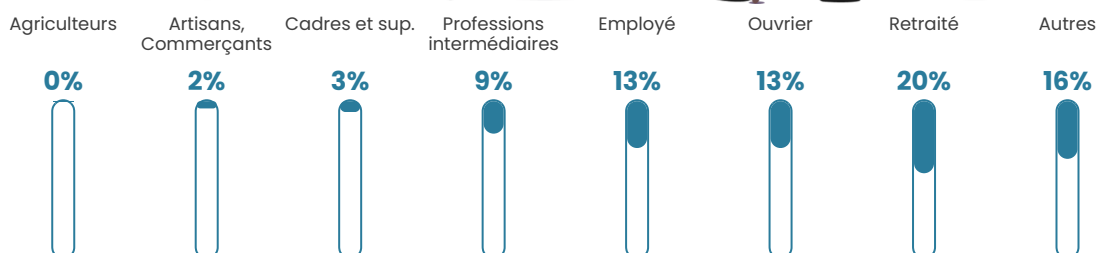


Sources : Institut national de la statistique et des études économiques (insee) selon Les dernières parutions officielles de 2024 portant sur les années 2020, 2021 et 2022.


Tranche d'âge




Activité professionnelle



Niveau de diplôme















Composition des ménages



Profils électoraux

Premier tour

	Jean-Luc MÉLENCHON	30.30 %
	Marine LE PEN	27.42 %
	Emmanuel MACRON	19.81 %
	Éric ZEMMOUR	7.15 %
	Fabien ROUSSEL	3.64 %
	Valérie PÉCRESSÉ	2.72 %
	Yannick JADOT	2.60 %
	Nicolas DUPONT- AIGNAN	1.81 %
	Jean LASSALLE	1.79 %
	Anne HIDALGO	1.27 %
	Philippe POUTOU	0.83 %
	Nathalie ARTHAUD	0.65 %



8 495 inscrits

Participation : 68.23%

Votes blancs : 1.40%

Votes nuls : 0.45%

Second tour

	Emmanuel MACRON	50,81 %
	Marine LE PEN	49,19 %

8 499 inscrits

Participation : 61.72%

Votes blancs : 6.44%

Votes nuls : 2.06%

Sécurité



Agressions physiques / sexuelles

173



Cambriolages

58



Vols / dégradations

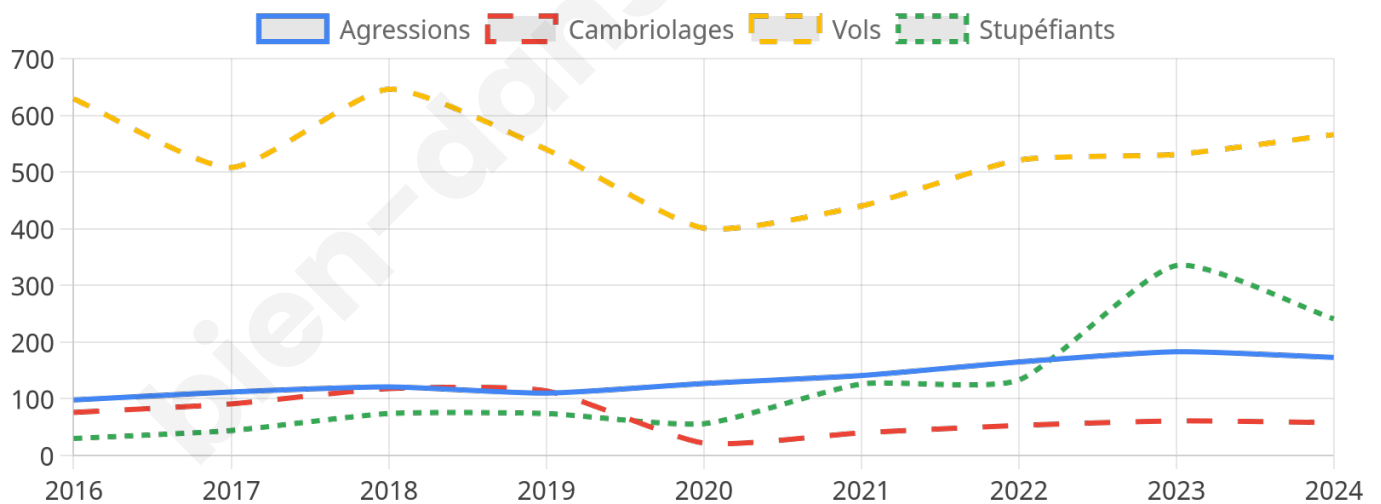
566



Stupéfiants

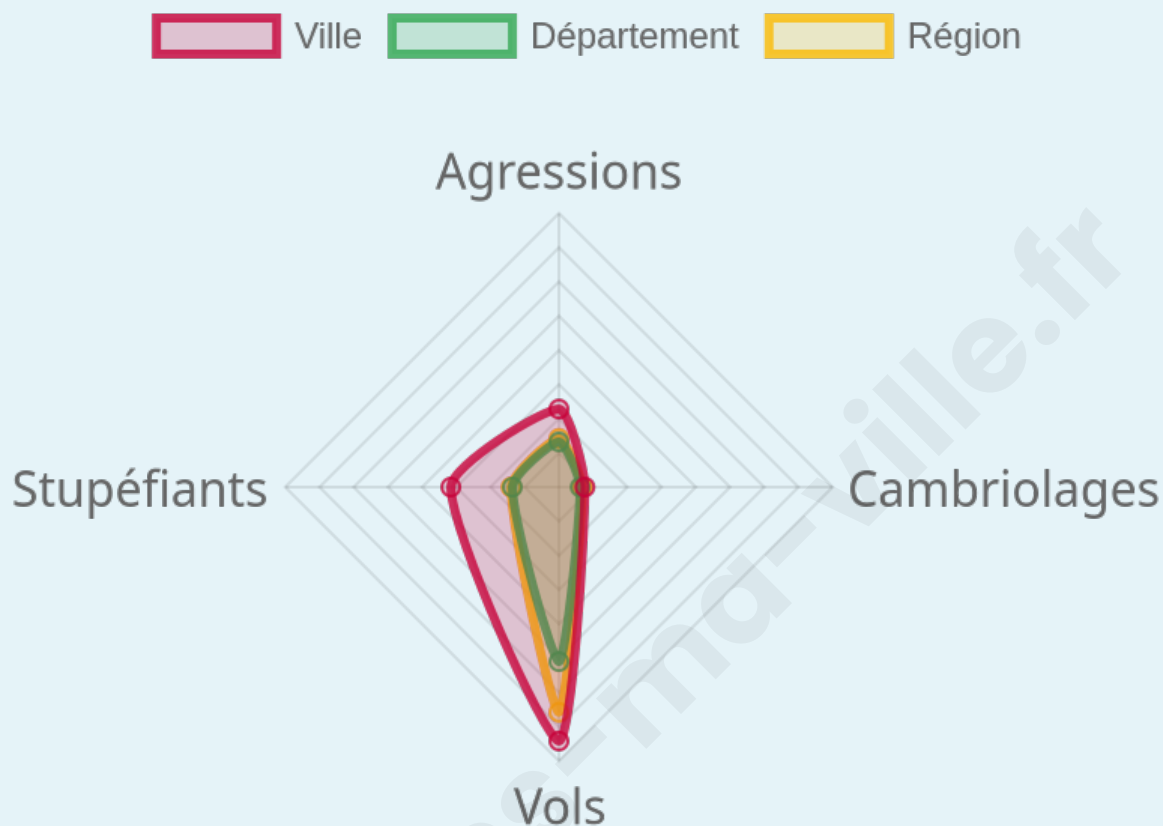
241

Evolution du nombre d'infractions



Pour comparer

(en proportion du nombre d'habitants)



Sources : Bases statistiques communale, départementale et régionale de la délinquance enregistrée par la police et la gendarmerie nationales selon les dernières parutions officielles de 2025 portant sur l'année 2024 ([data.gouv](https://data.gouv.fr)).

Agressions physiques / sexuelles : Violences sexuelles, coups et blessures volontaires intrafamiliaux, coups et blessures volontaires, autres coups, blessures volontaires et vols violents sans arme.

Cambriolages : Cambriolages de logements.

Vols : Vols avec armes, vols d'accessoires sur véhicules, vols dans les véhicules, vols de véhicules, vols sans violence contre des personnes, destructions, dégradations volontaires et escroqueries.

Stupéfiants : Trafic de stupéfiants dont (AFD) et usage de stupéfiants.

Services à la population



Commerce

Hypermarché	X <u>Givors</u> 12km
Supermarché	3
Superette	13
Boulangerie	14
Boucherie	10
Restaurant	15
Garage	33
Station-service	2
Banque	11
La poste	35
Coiffeur	32
Tabac	5
Bars / discothèque	18
Bibliothèque	X <u>Les Haies</u> 11km
Cinéma	1
Vétérinaire	6



Santé

Pharmacie	6
Hôpital	1
Laboratoire d'analyses médicales	2
Etablissement pour handicapé	X <u>Genilac</u> 3km
EHPA	2
Médecin	14
Dentiste	5
Chirurgien	X <u>Sainte-Colombe</u> 19km
Dermatologue	1
Anesthésiste	X <u>Mornant</u> 10km
Gastro-entérologue	X <u>Saint-Étienne</u> 19km
Gynécologue	X <u>Saint-Chamond</u> 11km
Cancérologue	X <u>Sainte-Foy-lès-Lyon</u> 27km
Neurologue	X <u>Mornant</u> 10km
Ophtalmologue	X <u>Mornant</u> 11km
ORL	X <u>Mornant</u> 10km
Cardiologue	X <u>Saint-Andéol-le-Château</u> 8km
Pédiatre	X <u>Saint-Martin-la-Plaine</u> 2km
Pneumologue	X <u>Saint-Étienne</u> 19km
Psychologue	X <u>Saint-Paul-en-Jarez</u> 6km
Radiologue	X <u>Mornant</u> 10km
Rhumatologue	X <u>Saint-Chamond</u> 11km
Sage-femme	1



Éducation

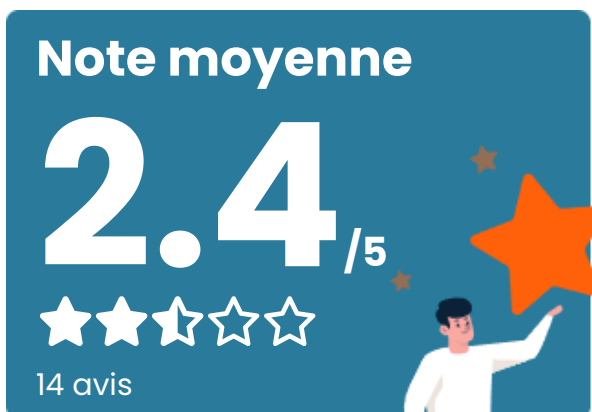
Crèche	10
Ecole maternelle Public	2
Ecole maternelle Privé	X <u>Planfoy</u> 22km
Ecole primaire Public	4
Ecole primaire Privé	2
Collège Public	2
Collège Privé	1
Lycée Public	2
Lycée Privé	1

Sources : Base Sirene des entreprises et de leurs établissements selon les dernières parutions officielles de 2025 portant sur l'année 2024 ([data.gouv](#)). Liste, localisation et tarifs des professionnels de santé selon les dernières parutions officielles de 2025 portant sur l'année 2024 ([opendatasoft](#)) et FINISS Extraction du Fichier des établissements selon les dernières parutions officielles de 2025 portant sur l'année 2024 ([data.gouv](#)). Adresse et géolocalisation des établissements d'enseignement du premier et second degrés selon les dernières parutions officielles de 2025 portant sur l'année 2024 ([data.education.gouv](#))

Villes autour de Rive-de-Gier

Ville	Habitants	Superficie	Pop densité	Pop active	Taux chômage	Revenu moyen	Prix immobilier
Saint-Martin-la-Plaine (2 avis)	3 764	9 km ²	418 h/km ²	48.4%	3.1%	25 630 €/an	2 381 €/m ²
Châteauneuf (2 avis)	1 724	13 km ²	133 h/km ²	46.3%	2.5%	26 200 €/an	2 698 €/m ²
Saint-Joseph (1 avis)	1 996	8 km ²	250 h/km ²	47.3%	3.9%	25 430 €/an	2 065 €/m ²
Genilac (4 avis)	3 839	8 km ²	480 h/km ²	50.2%	2.9%	25 220 €/an	1 962 €/m ²
Lorette (8 avis)	4 983	3 km ²	1 661 h/km ²	40.1%	6.1%	21 450 €/an	1 927 €/m ²
Trèves (1 avis)	712	7 km ²	102 h/km ²	54.1%	2.4%	25 940 €/an	2 130 €/m ²
Farnay	1 355	7 km ²	194 h/km ²	47%	2.2%	28 690 €/an	2 350 €/m ²
Tartaras (1 avis)	958	3 km ²	319 h/km ²	51.9%	2.7%	25 780 €/an	3 324 €/m ²
Dargoire	524	1 km ²	524 h/km ²	47.1%	1.9%	27 540 €/an	2 692 €/m ²
Chagnon	527	2 km ²	264 h/km ²	50.5%	2.3%	25 240 €/an	1 581 €/m ²
Chabanière (4 avis)	4 323	34 km ²	127 h/km ²	49.1%	2.7%	25 960 €/an	2 735 €/m ²
Sainte-Croix-en-Jarez	480	12 km ²	40 h/km ²	50.4%	2.1%	24 000 €/an	2 234 €/m ²
Saint-Paul-en-Jarez (2 avis)	4 699	20 km ²	235 h/km ²	44.6%	4.4%	23 630 €/an	2 136 €/m ²
Longes	938	24 km ²	39 h/km ²	48.9%	2.2%	23 880 €/an	1 614 €/m ²
La Grand-Croix (3 avis)	4 947	4 km ²	1 237 h/km ²	45.7%	5.1%	21 280 €/an	1 893 €/m ²

Avis sur la ville de Rive-de-Gier



Moyenne par critère



Villes autour de Rive-de-Gier

Ville	Note globale	Sécurité	Éducation	Sport Loisir	Environnement	Vie pratique
Saint-Martin-la-Plaine (2 avis)	4.2	4.5	3.5	4.5	4.5	4.0
Châteauneuf (2 avis)	3.1	2.5	2.0	3.5	3.5	4.0
Saint-Joseph (1 avis)	2.8	1.0	4.0	4.0	3.0	2.0
Genilac (4 avis)	2.9	3.0	3.0	2.5	3.0	2.8
Lorette (8 avis)	2.3	2.6	2.4	2.1	2.1	2.3
Trèves (1 avis)	2.2	3.0	2.0	1.0	5.0	0.0
Farnay	-	-	-	-	-	-
Tartaras (1 avis)	3.8	5.0	5.0	3.0	4.0	2.0
Dargoire	-	-	-	-	-	-
Chagnon	-	-	-	-	-	-
Chabanière (4 avis)	2.2	1.5	3.3	2.8	1.8	1.5
Sainte-Croix-en-Jarez	-	-	-	-	-	-
Saint-Paul-en-Jarez (2 avis)	4.0	3.5	4.5	4.5	3.5	4.0
Longes	-	-	-	-	-	-
La Grand-Croix (3 avis)	3.8	3.3	4.0	4.0	3.3	4.3



Vous aimez votre ville ? Notez-la !

Et faites-nous part de vos remarques constructives



Avec

BIEN dans ma **VILLE** 