



Version web

Ville de Ris

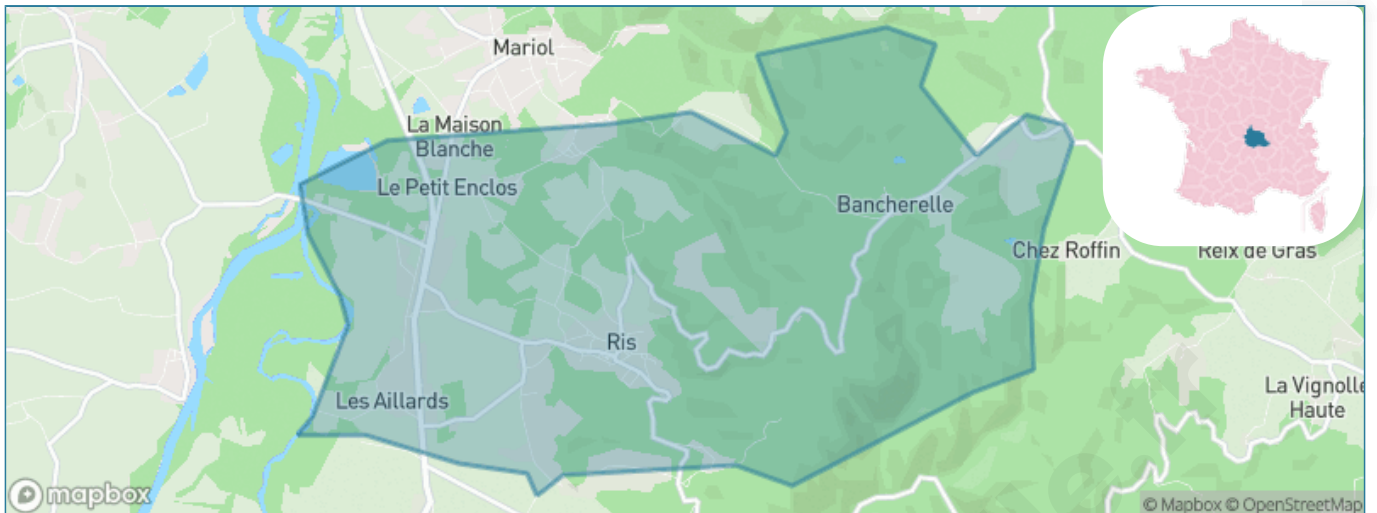
Présenté par

BIEN dans
ma **VILLE** 

Sommaire

Situation géographique	3
Statistiques sur la population	4
Evolution du nombre d'habitants	4
Tranche d'âge	5
0-14 ans	5
15-29 ans	5
30-44 ans	5
45-59 ans	5
60-74 ans	5
75-89 ans	5
90 ans et +	5
Activité professionnelle	5
Agriculteurs	5
Artisans, Commerçants	5
Cadres et sup.	5
Professions intermédiaires	5
Employé	5
Ouvrier	5
Retraité	5
Autres	5
Niveau de diplôme	6
Sans diplôme ou CEP	6
Brevet, BEPC, DNB	6
CAP-BEP ou équivalent	6
BAC ou équivalent	6
BAC+2	6
BAC+3 ou +4	6
BAC+5 ou plus	6
Composition des ménages	6
Couple sans enfant	6
Couple avec enfant(s)	6
Famille monoparentale	6
Colocation / Autre	6
Personnes seules	6
Profils électoraux	7
Premier tour	7
Sécurité	8
Evolution du nombre d'infractions	8
Pour comparer	9
Services à la population	10
Commerce	10
Éducation	10
Villes autour de Ris	11

Situation géographique



i Informations clés

- **Région** : Auvergne-Rhône-Alpes
- **Département** : Puy-de-Dôme
- **Code postal** : 63290
- **Superficie** : 15 km²



PUY-DE-DÔME
LE DÉPARTEMENT

Statistiques sur la population



Nombre d'habitants

718



Age moyen

45 ans



Pop active

42.5%



Taux chômage

11.1%



Pop densité

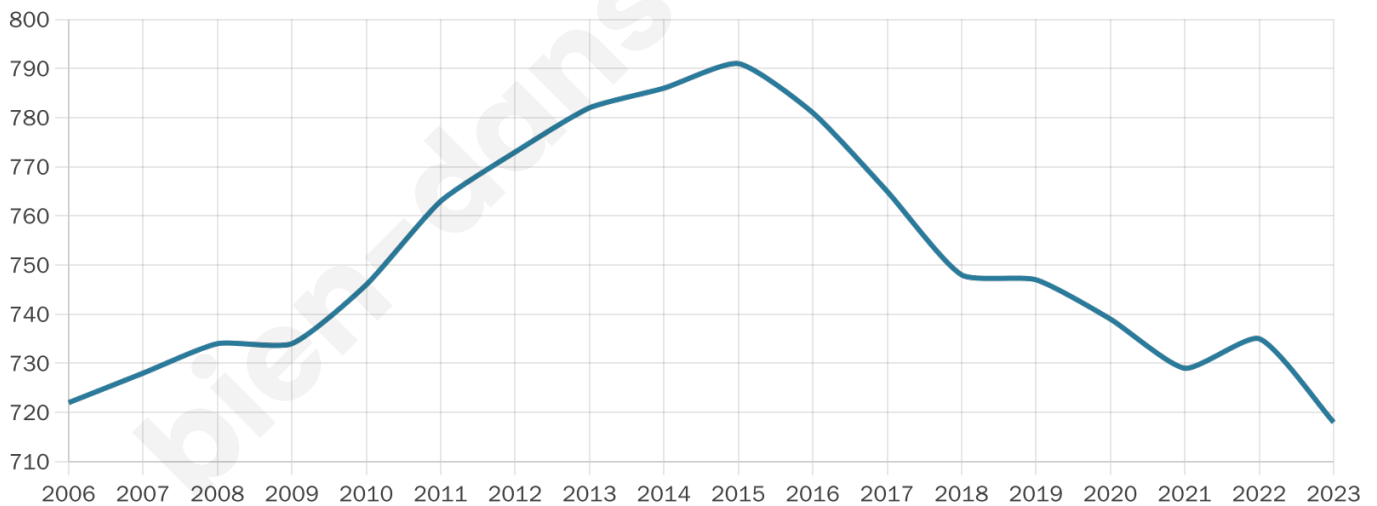
48 h/km²



Revenu moyen

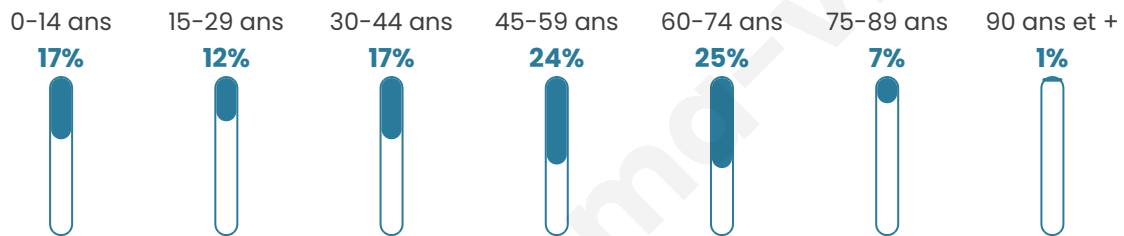
20 000 €/an

Evolution du nombre d'habitants

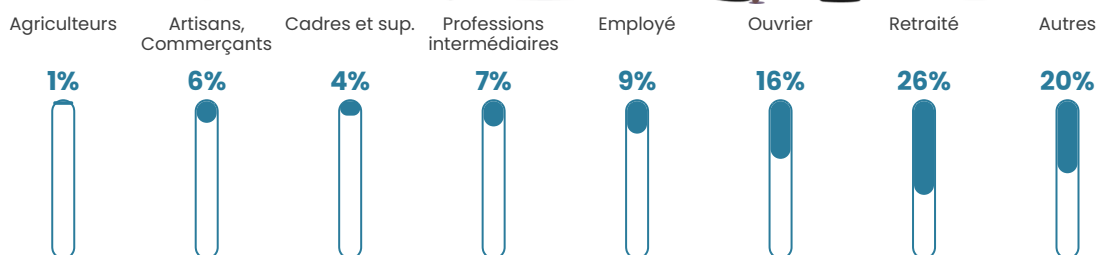


Sources : Institut national de la statistique et des études économiques (insee) selon Les dernières parutions officielles de 2024 portant sur les années 2020, 2021 et 2022.


Tranche d'âge




Activité professionnelle



Niveau de diplôme



Composition des ménages



Profils électoraux

Premier tour

	Marine LE PEN	37.86 %
	Emmanuel MACRON	19.69 %
	Jean-Luc MÉLENCHON	19.47 %
	Fabien ROUSSEL	4.38 %
	Éric ZEMMOUR	4.38 %
	Valérie PÉCRESSE	4.38 %
	Jean LASSALLE	3.50 %
	Yannick JADOT	2.63 %
	Anne HIDALGO	1.53 %
	Nathalie ARTHAUD	0.88 %
	Philippe POUTOU	0.66 %
	Nicolas DUPONT-AIGNAN	0.66 %



593 inscrits

Participation : 79.6%

Votes blancs : 1.91%

Votes nuls : 1.27%

Second tour

	Emmanuel MACRON	39,5 %
	Marine LE PEN	60,5 %

593 inscrits

Participation : 76.22%

Votes blancs : 8.85%

Votes nuls : 2.65%

Sécurité



Agressions physiques / sexuelles

0



Cambriolages

0



Vols / dégradations

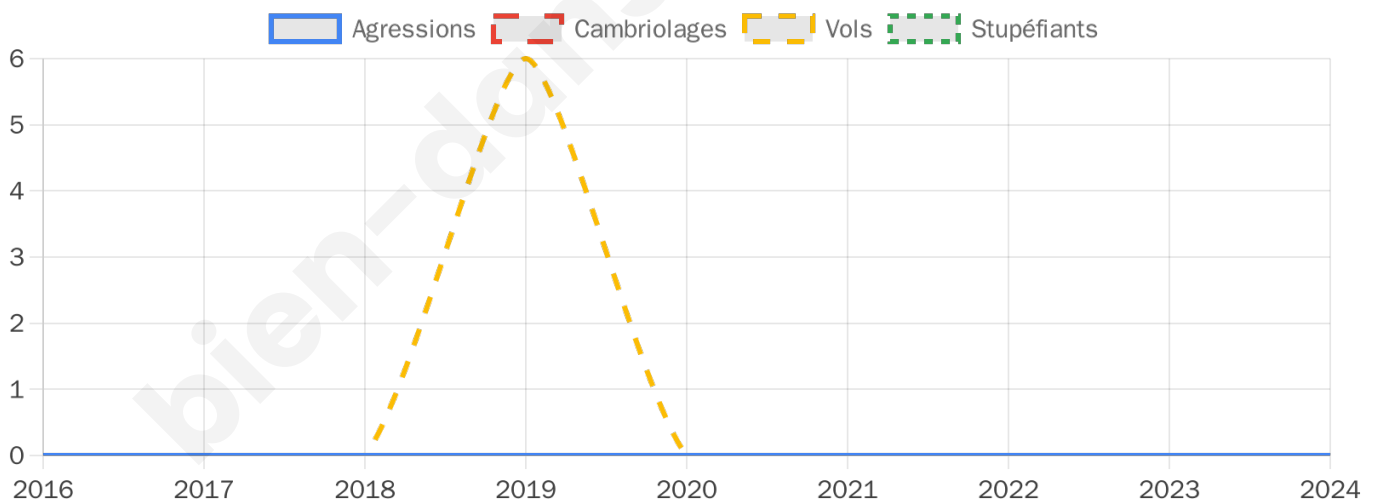
0



Stupéfiants

0

Evolution du nombre d'infractions



Pour comparer

(en proportion du nombre d'habitants)

■ Ville ■ Département ■ Région



Sources : Bases statistiques communale, départementale et régionale de la délinquance enregistrée par la police et la gendarmerie nationales selon les dernières parutions officielles de 2025 portant sur l'année 2024 ([data.gouv](https://data.gouv.fr)).

Agresions physiques / sexuelles : Violences sexuelles, coups et blessures volontaires intrafamiliaux, coups et blessures volontaires, autres coups, blessures volontaires et vols violents sans arme.

Cambriolages : Cambriolages de logements.

Vols : Vols avec armes, vols d'accessoires sur véhicules, vols dans les véhicules, vols de véhicules, vols sans violence contre des personnes, destructions, dégradations volontaires et escroqueries.

Stupéfiants : Trafic de stupéfiants dont (AFD) et usage de stupéfiants.

Services à la population



Commerce

Hypermarché	X <u>Bellerive-sur-Allier</u> 14km
Supermarché	X <u>Saint-Yorre</u> 6km
Superette	1
Boulangerie	X <u>Mariol</u> 2km
Boucherie	X <u>Puy-Guillaume</u> 5km
Restaurant	3
Garage	2
Station-service	X <u>Puy-Guillaume</u> 6km
Banque	X <u>Puy-Guillaume</u> 5km
La poste	X <u>Limons</u> 3km
Coiffeur	X <u>Mariol</u> 2km
Tabac	X <u>Châteldon</u> 3km
Bars / discothèque	1
Bibliothèque	X <u>Vichy</u> 15km
Cinéma	X <u>Vichy</u> 14km
Vétérinaire	X <u>Puy-Guillaume</u> 5km



Santé

Pharmacie	X <u>Châteldon</u> 3km
Hôpital	X <u>Vichy</u> 15km
Laboratoire d'analyses médicales	X <u>Bellerive-sur-Allier</u> 14km
Etablissement pour handicapé	X <u>Cusset</u> 15km
EHPA	X <u>Puy-Guillaume</u> 4km
Médecin	X <u>Puy-Guillaume</u> 5km
Dentiste	X <u>Puy-Guillaume</u> 5km
Chirurgien	X <u>Vichy</u> 15km
Dermatologue	X <u>Vichy</u> 15km
Anesthésiste	X <u>Vichy</u> 15km
Gastro-entérologue	X <u>Vichy</u> 15km
Gynécologue	X <u>Saint-Yorre</u> 8km
Cancérologue	X <u>Clermont-Ferrand</u> 39km
Neurologue	X <u>Vichy</u> 18km
Ophtalmologue	X <u>Cusset</u> 15km
ORL	X <u>Vichy</u> 16km
Cardiologue	X <u>Bellerive-sur-Allier</u> 14km
Pédiatre	X <u>Bellerive-sur-Allier</u> 15km
Pneumologue	X <u>Vichy</u> 15km
Psychologue	X <u>Vichy</u> 15km
Radiologue	X <u>Vichy</u> 15km
Rhumatologue	X <u>Vichy</u> 15km
Sage-femme	X <u>Châteldon</u> 3km



Éducation

Crèche	X <u>Saint-Yorre</u> 8km
Ecole maternelle Public	X <u>Puy-Guillaume</u> 5km
Ecole maternelle Privé	X <u>Montbrison</u> 62km
Ecole primaire Public	1
Ecole primaire Privé	X <u>Vichy</u> 15km
Collège Public	X <u>Puy-Guillaume</u> 4km
Collège Privé	X <u>Vichy</u> 15km
Lycée Public	X <u>Cusset</u> 15km
Lycée Privé	X <u>Vichy</u> 15km

Sources : Base Sirene des entreprises et de leurs établissements selon les dernières parutions officielles de 2025 portant sur l'année 2024 ([data.gouv](#)). Liste, localisation et tarifs des professionnels de santé selon les dernières parutions officielles de 2025 portant sur l'année 2024 ([opendatasoft](#)) et FINESS Extraction du Fichier des établissements selon les dernières parutions officielles de 2025 portant sur l'année 2024 ([data.gouv](#)). Adresse et géolocalisation des établissements d'enseignement du premier et second degrés selon les dernières parutions officielles de 2025 portant sur l'année 2024 ([data.education.gouv](#))

Villes autour de Ris

Ville	Habitants	Superficie	Pop densité	Pop active	Taux chômage	Revenu moyen	Prix immobilier
Mariol	679	9 km ²	75 h/km ²	47.6%	5.3%	22 640 €/an	1 003 €/m ²
Châteldon	740	28 km ²	26 h/km ²	47.3%	5.1%	21 210 €/an	2 122 €/m ²
Puy-Guillaume (3 avis)	2 630	25 km ²	105 h/km ²	43.9%	4.8%	21 520 €/an	1 201 €/m ²
Saint-Priest-Bramefant	871	19 km ²	46 h/km ²	47.8%	3.8%	22 580 €/an	1 178 €/m ²
Limons	721	14 km ²	52 h/km ²	49.7%	3.1%	20 900 €/an	1 173 €/m ²
Mons	578	13 km ²	44 h/km ²	49%	4.8%	22 400 €/an	1 402 €/m ²
Lachaux	273	22 km ²	12 h/km ²	42.1%	9.5%	20 650 €/an	661 €/m ²
Paslières	1 491	27 km ²	55 h/km ²	48.9%	4.4%	22 420 €/an	1 459 €/m ²
Busset (1 avis)	850	37 km ²	23 h/km ²	46.2%	5.1%	23 160 €/an	1 274 €/m ²
Charnat	207	5 km ²	41 h/km ²	52.2%	2.9%	23 170 €/an	1 557 €/m ²
Saint-Yorre (2 avis)	2 641	6 km ²	440 h/km ²	41.2%	3.9%	21 180 €/an	1 359 €/m ²
Beaumont-lès-Randan	312	6 km ²	52 h/km ²	49.7%	4.8%	23 490 €/an	1 258 €/m ²
Arronnes	378	26 km ²	15 h/km ²	51.1%	5%	21 400 €/an	1 090 €/m ²
Hauterive (1 avis)	1 186	8 km ²	148 h/km ²	45.8%	4.5%	22 750 €/an	952 €/m ²
Noalhat	228	5 km ²	46 h/km ²	61.4%	5.3%	23 530 €/an	739 €/m ²

bien-dans-ma-ville.fr



Vous aimez votre ville ? Notez-la !

Et faites-nous part de vos remarques constructives



Avec

BIEN dans
ma **VILLE** 