



Version web

Ville de Riotord

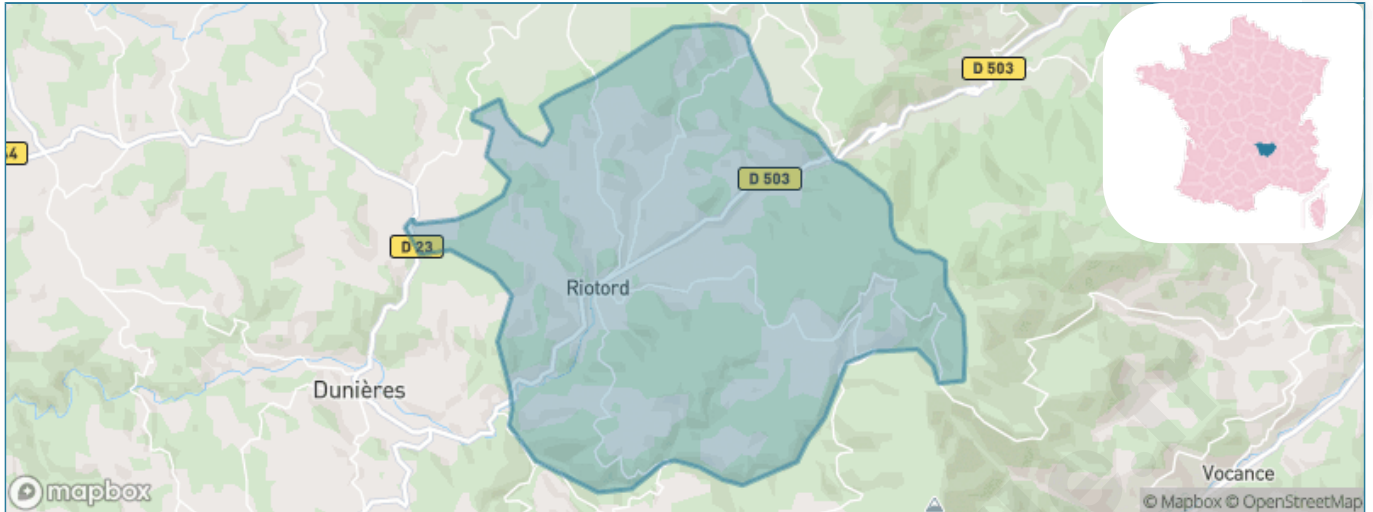
Présenté par

BIEN dans
ma **VILLE** 

Sommaire

Situation géographique	3
Statistiques sur la population	4
Evolution du nombre d'habitants	4
Tranche d'âge	5
0-14 ans	5
15-29 ans	5
30-44 ans	5
45-59 ans	5
60-74 ans	5
75-89 ans	5
90 ans et +	5
Activité professionnelle	5
Agriculteurs	5
Artisans, Commerçants	5
Cadres et sup.	5
Professions intermédiaires	5
Employé	5
Ouvrier	5
Retraité	5
Autres	5
Niveau de diplôme	6
Sans diplôme ou CEP	6
Brevet, BEPC, DNB	6
CAP-BEP ou équivalent	6
BAC ou équivalent	6
BAC+2	6
BAC+3 ou +4	6
BAC+5 ou plus	6
Composition des ménages	6
Couple sans enfant	6
Couple avec enfant(s)	6
Famille monoparentale	6
Colocation / Autre	6
Personnes seules	6
Profils électoraux	7
Premier tour	7
Sécurité	8
Evolution du nombre d'infractions	8
Pour comparer	9
Services à la population	10
Commerce	10
Éducation	10
Villes autour de Riotord	11

Situation géographique



i Informations clés

- **Région** : Auvergne-Rhône-Alpes
- **Département** : Haute-Loire
- **Code postal** : 43220
- **Superficie** : 51 km²



Statistiques sur la population



Nombre d'habitants

1 195



Age moyen

46 ans



Pop active

45.1%



Taux chômage

6.4%



Pop densité

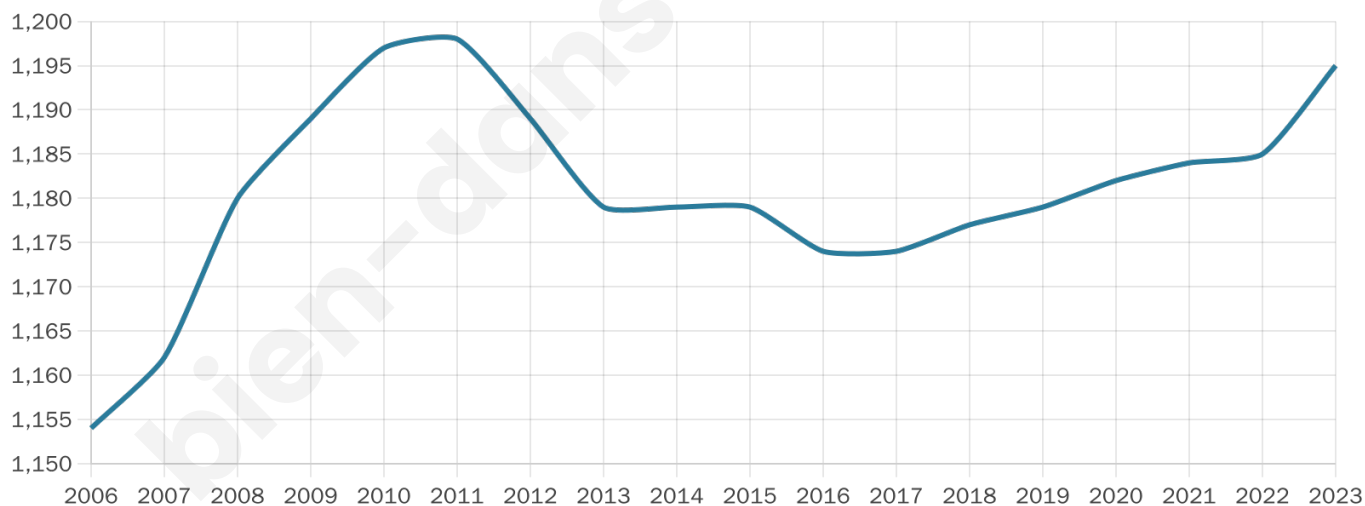
23 h/km²



Revenu moyen

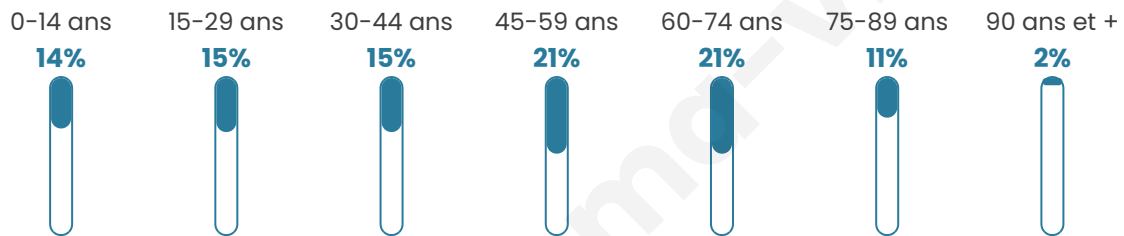
22 330 €/an

Evolution du nombre d'habitants

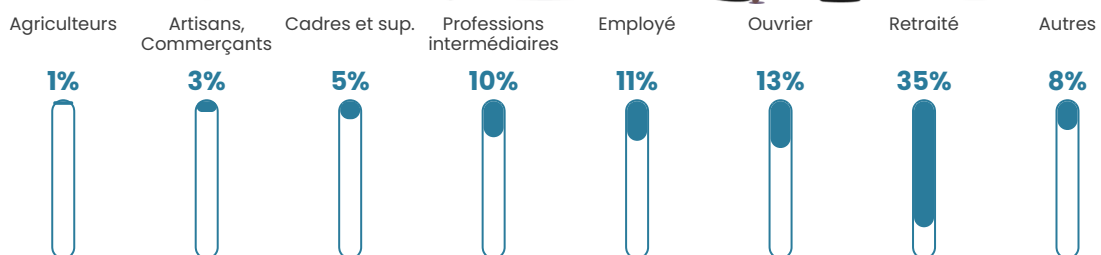


Sources : Institut national de la statistique et des études économiques (insee) selon Les dernières parutions officielles de 2024 portant sur les années 2020, 2021 et 2022.

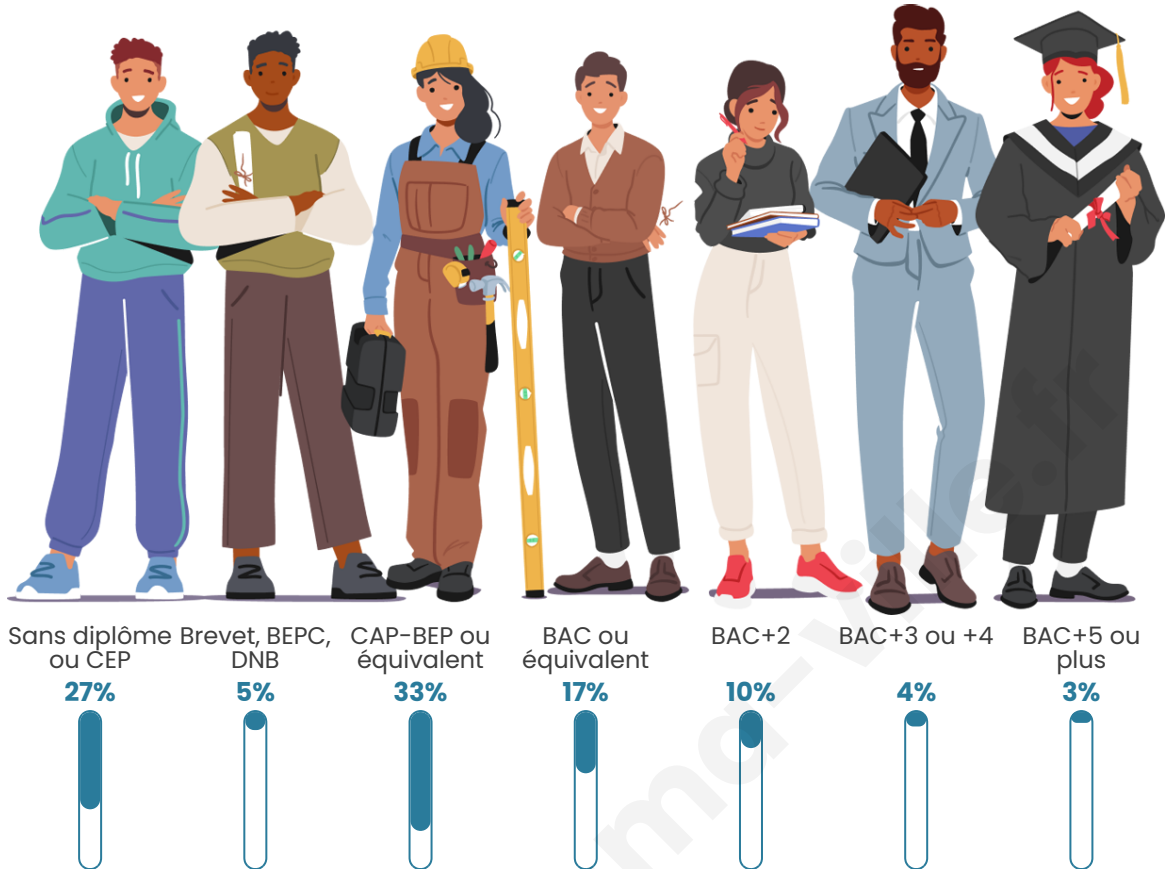
Tranche d'âge




Activité professionnelle



Niveau de diplôme



Composition des ménages



Profils électoraux

Premier tour

	Marine LE PEN	34.79 %
	Emmanuel MACRON	24.01 %
	Jean-Luc MÉLENCHON	9.63 %
	Valérie PÉCRESSÉ	9.24 %
	Éric ZEMMOUR	6.55 %
	Jean LASSALLE	5.52 %
	Nicolas DUPONT-AIGNAN	3.47 %
	Yannick JADOT	2.70 %
	Philippe POUTOU	1.28 %
	Anne HIDALGO	1.16 %
	Fabien ROUSSEL	1.03 %
	Nathalie ARTHAUD	0.64 %



959 inscrits

Participation : 82.69%

Votes blancs : 1.26%

Votes nuls : 0.50%

Second tour

	Emmanuel MACRON	41,69 %
	Marine LE PEN	58,31 %

958 inscrits

Participation : 81%

Votes blancs : 5.28%

Votes nuls : 1.68%

Sécurité



Agressions physiques / sexuelles

0



Cambriolages

0



Vols / dégradations

0



Stupéfiants

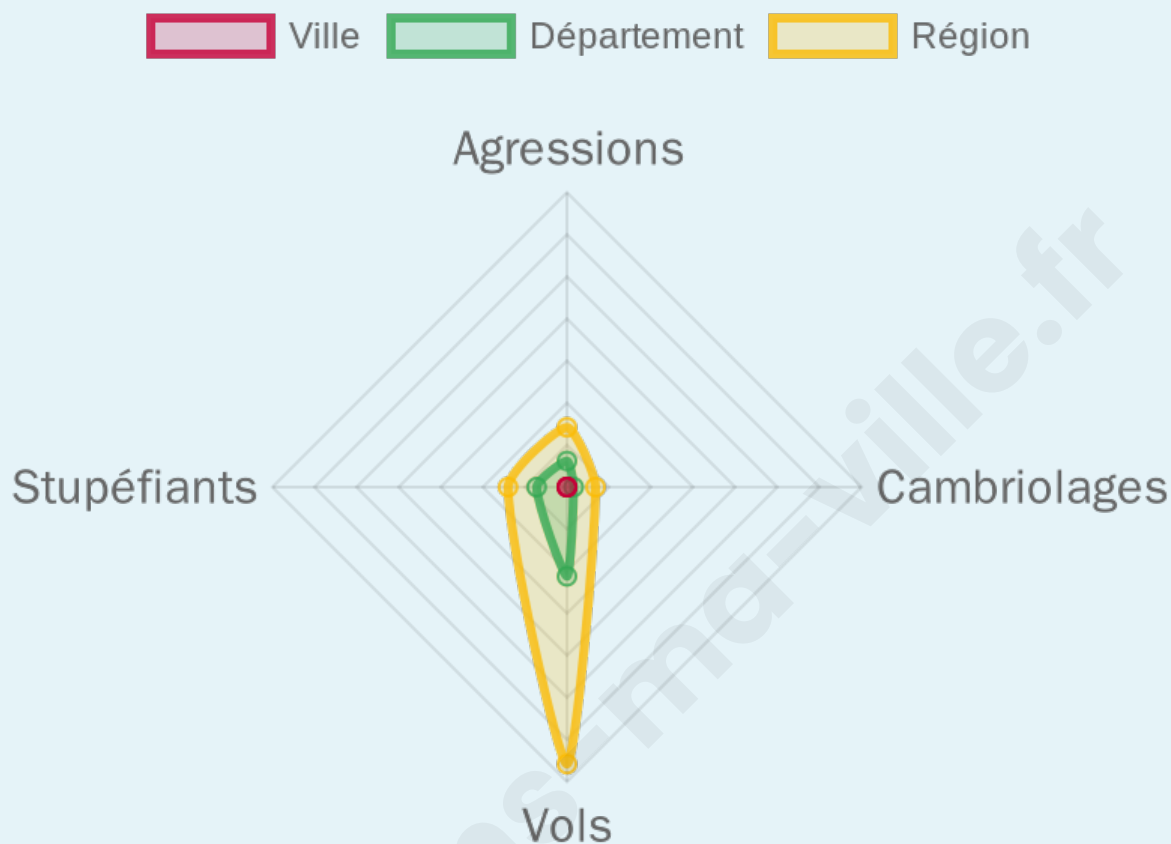
0

Evolution du nombre d'infractions



Pour comparer

(en proportion du nombre d'habitants)



Sources : Bases statistiques communale, départementale et régionale de la délinquance enregistrée par la police et la gendarmerie nationales selon les dernières parutions officielles de 2025 portant sur l'année 2024 ([data.gouv](https://data.gouv.fr)).

Agressions physiques / sexuelles : Violences sexuelles, coups et blessures volontaires intrafamiliaux, coups et blessures volontaires, autres coups, blessures volontaires et vols violents sans arme.

Cambriolages : Cambriolages de logements.

Vols : Vols avec armes, vols d'accessoires sur véhicules, vols dans les véhicules, vols de véhicules, vols sans violence contre des personnes, destructions, dégradations volontaires et escroqueries.

Stupéfiants : Trafic de stupéfiants dont (AFD) et usage de stupéfiants.

Services à la population



Commerce

Hypermarché	X <u>Firminy</u> 18km
Supermarché	X <u>Dunières</u> 5km
Superette	X <u>Dunières</u> 5km
Boulangerie	3
Boucherie	1
Restaurant	X <u>Biron</u> 5km
Garage	2
Station-service	X <u>Dunières</u> 6km
Banque	1
La poste	X <u>Marlhes</u> 6km
Coiffeur	2
Tabac	X <u>Montfaucon-en-Velay</u> 9km
Bars / discothèque	2
Bibliothèque	1
Cinéma	X <u>Sainte-Sigolène</u> 13km
Vétérinaire	X <u>Marlhes</u> 6km



Santé

Pharmacie	3
Hôpital	X <u>Le Chambon-Feugerolles</u> 19km
Laboratoire d'analyses médicales	X <u>Monistrol-sur-Loire</u> 19km
Etablissement pour handicapé	X <u>Marlhes</u> 6km
EHPA	1
Médecin	1
Dentiste	X <u>Marlhes</u> 6km
Chirurgien	X <u>Firminy</u> 19km
Dermatologue	X <u>Saint-Étienne</u> 21km
Anesthésiste	X <u>Saint-Didier-en-Velay</u> 12km
Gastro-entérologue	X <u>Saint-Étienne</u> 21km
Gynécologue	X <u>Annonay</u> 21km
Cancérologue	X <u>Valence</u> 53km
Neurologue	X <u>Saint-Étienne</u> 19km
Ophtalmologue	X <u>Firminy</u> 19km
ORL	X <u>Firminy</u> 19km
Cardiologue	X <u>Firminy</u> 19km
Pédiatre	X <u>Firminy</u> 19km
Pneumologue	X <u>Saint-Étienne</u> 21km
Psychologue	X <u>Firminy</u> 19km
Radiologue	X <u>Firminy</u> 19km
Rhumatologue	X <u>Saint-Étienne</u> 25km
Sage-femme	X <u>Saint-Sauveur-en-Rue</u> 8km



Éducation

Crèche	1
Ecole maternelle Public	X <u>Saint-Didier-en-Velay</u> 12km
Ecole maternelle Privé	X <u>Planfoy</u> 17km
Ecole primaire Public	1
Ecole primaire Privé	1
Collège Public	X <u>Saint-Didier-en-Velay</u> 12km
Collège Privé	X <u>Dunières</u> 5km
Lycée Public	X <u>Saint-Genest-Malifaux</u> 13km
Lycée Privé	X <u>Monistrol-sur-Loire</u> 18km

Sources : Base Sirene des entreprises et de leurs établissements selon les dernières parutions officielles de 2025 portant sur l'année 2024 ([data.gouv](https://data.gouv.fr)). Liste, localisation et tarifs des professionnels de santé selon les dernières parutions officielles de 2025 portant sur l'année 2024 ([opendatasoft](https://opendatasoft.com)) et FINESSE Extraction du Fichier des établissements selon les dernières parutions officielles de 2025 portant sur l'année 2024 ([data.gouv](https://data.gouv.fr)). Adresse et géolocalisation des établissements d'enseignement du premier et second degrés selon les dernières parutions officielles de 2025 portant sur l'année 2024 ([data.education.gouv](https://data.education.gouv.fr))

Villes autour de Riotord

Ville	Habitants	Superficie	Pop densité	Pop active	Taux chômage	Revenu moyen	Prix immobilier
Dunières (2 avis)	2 670	34 km ²	79 h/km ²	41.9%	3.1%	21 630 €/an	1 246 €/m ²
Marlhes	1 312	32 km ²	41 h/km ²	43%	2%	24 990 €/an	1 577 €/m ²
Saint-Julien-Molhesabate (1 avis)	162	27 km ²	6 h/km ²	40.1%	4.3%	19 120 €/an	725 €/m ²
Saint-Romain-Lachalm	1 154	19 km ²	61 h/km ²	50.3%	4.2%	22 660 €/an	1 385 €/m ²
Saint-Régis-du-Coin	408	20 km ²	20 h/km ²	46.8%	2.9%	22 220 €/an	1 343 €/m ²
Saint-Victor-Malescours	798	14 km ²	57 h/km ²	53.3%	3.1%	24 750 €/an	1 572 €/m ²
Montfaucon-en-Velay (1 avis)	1 158	5 km ²	232 h/km ²	41.9%	4.1%	21 430 €/an	1 098 €/m ²
Saint-Sauveur-en-Rue	1 081	30 km ²	36 h/km ²	42.8%	3.4%	21 340 €/an	1 492 €/m ²
Saint-Pal-de-Mons (3 avis)	2 358	27 km ²	87 h/km ²	48.1%	3.8%	22 700 €/an	1 138 €/m ²
Raucoules	948	21 km ²	45 h/km ²	49.9%	3%	21 340 €/an	1 348 €/m ²
Jonzieux (2 avis)	1 227	10 km ²	123 h/km ²	43.6%	2.2%	23 810 €/an	1 354 €/m ²
Saint-Bonnet-le-Froid	232	13 km ²	18 h/km ²	46.6%	6.5%	20 090 €/an	1 227 €/m ²
Montregard (2 avis)	629	39 km ²	16 h/km ²	42.4%	2.4%	21 910 €/an	1 984 €/m ²
Saint-Julien-Vocance	221	26 km ²	9 h/km ²	45.7%	6.3%	18 500 €/an	570 €/m ²
Monestier	58	7 km ²	8 h/km ²	53.4%	6.9%	NC	1 336 €/m ²

bien-dans-ma-ville.fr



Vous aimez votre ville ? Notez-la !

Et faites-nous part de vos remarques constructives



Avec

BIEN dans ma **VILLE** 