



Version web

# Ville de Rions

Présenté par

**BIEN** dans  
ma **VILLE** 

# Sommaire

|   |    |
|---|----|
| Situation géographique .....            | 3  |
| Statistiques sur la population .....    | 4  |
| Evolution du nombre d'habitants .....   | 4  |
| Tranche d'âge .....                     | 5  |
| 0-14 ans .....                          | 5  |
| 15-29 ans .....                         | 5  |
| 30-44 ans .....                         | 5  |
| 45-59 ans .....                         | 5  |
| 60-74 ans .....                         | 5  |
| 75-89 ans .....                         | 5  |
| 90 ans et + .....                       | 5  |
| Activité professionnelle .....          | 5  |
| Agriculteurs .....                      | 5  |
| Artisans, Commerçants .....             | 5  |
| Cadres et sup. ....                     | 5  |
| Professions intermédiaires .....        | 5  |
| Employé .....                           | 5  |
| Ouvrier .....                           | 5  |
| Retraité .....                          | 5  |
| Autres .....                            | 5  |
| Niveau de diplôme .....                 | 6  |
| Sans diplôme ou CEP .....               | 6  |
| Brevet, BEPC, DNB .....                 | 6  |
| CAP-BEP ou équivalent .....             | 6  |
| BAC ou équivalent .....                 | 6  |
| BAC+2 .....                             | 6  |
| BAC+3 ou +4 .....                       | 6  |
| BAC+5 ou plus .....                     | 6  |
| Composition des ménages .....           | 6  |
| Couple sans enfant .....                | 6  |
| Couple avec enfant(s) .....             | 6  |
| Famille monoparentale .....             | 6  |
| Colocation / Autre .....                | 6  |
| Personnes seules .....                  | 6  |
| Profils électoraux .....                | 7  |
| Premier tour .....                      | 7  |
| Sécurité .....                          | 8  |
| Evolution du nombre d'infractions ..... | 8  |
| Pour comparer .....                     | 9  |
| Services à la population .....          | 10 |
| Commerce .....                          | 10 |
| Éducation .....                         | 10 |
| Villes autour de Rions .....            | 11 |

# Situation géographique



## i Informations clés

- **Région** : Nouvelle-Aquitaine
- **Département** : Gironde
- **Code postal** : 33410
- **Superficie** : 10 km<sup>2</sup>



# Statistiques sur la population



Nombre d'habitants

**1 470**



Age moyen

**44 ans**



Pop active

**48.7%**



Taux chômage

**8.3%**



Pop densité

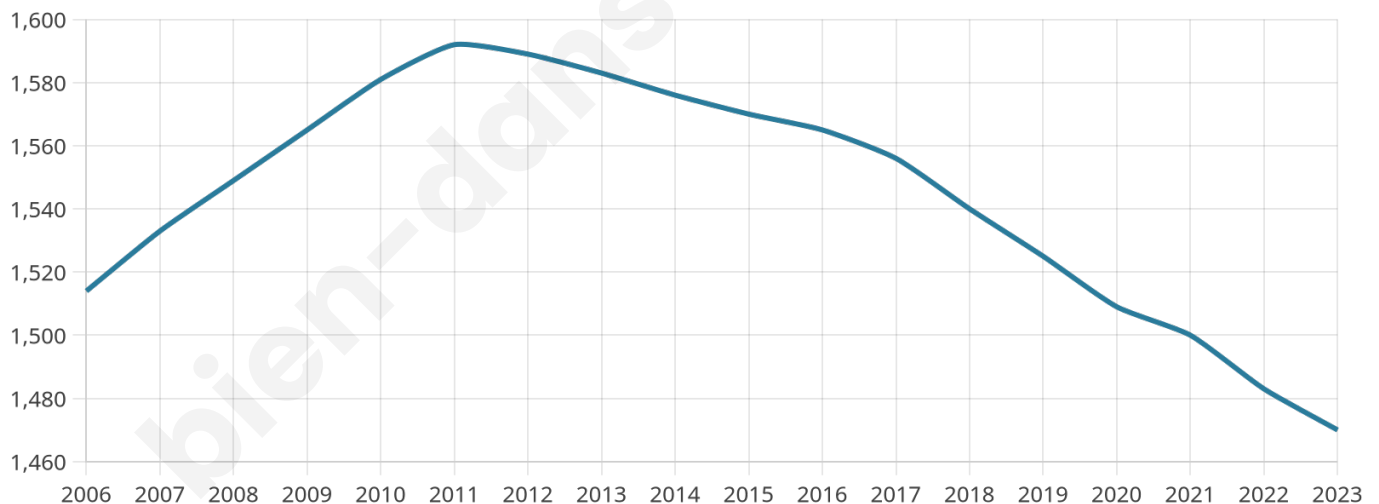
**147 h/km<sup>2</sup>**



Revenu moyen

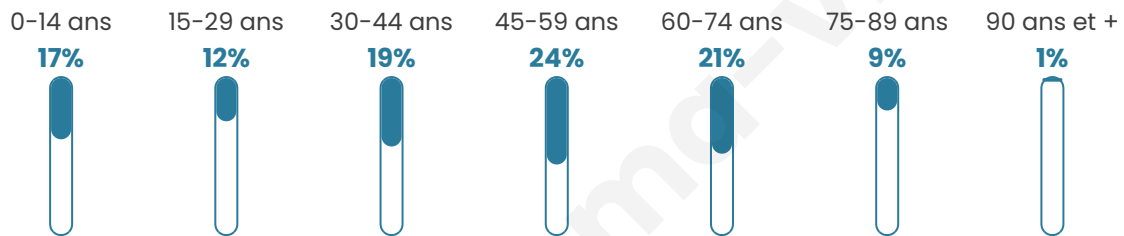
**22 300 €/an**

## Evolution du nombre d'habitants

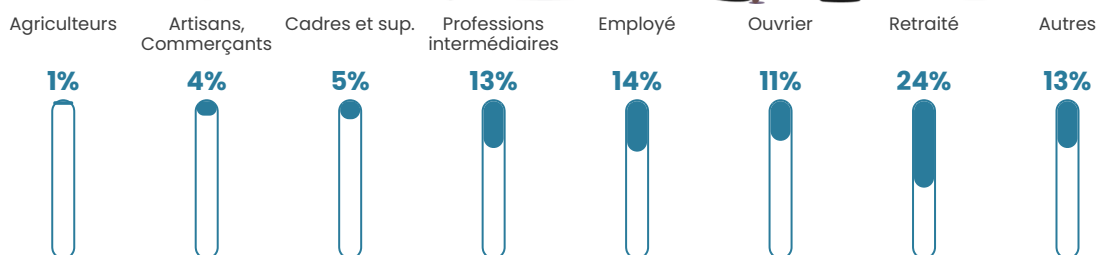


Sources : Institut national de la statistique et des études économiques (insee) selon Les dernières parutions officielles de 2024 portant sur les années 2020, 2021 et 2022.


## Tranche d'âge



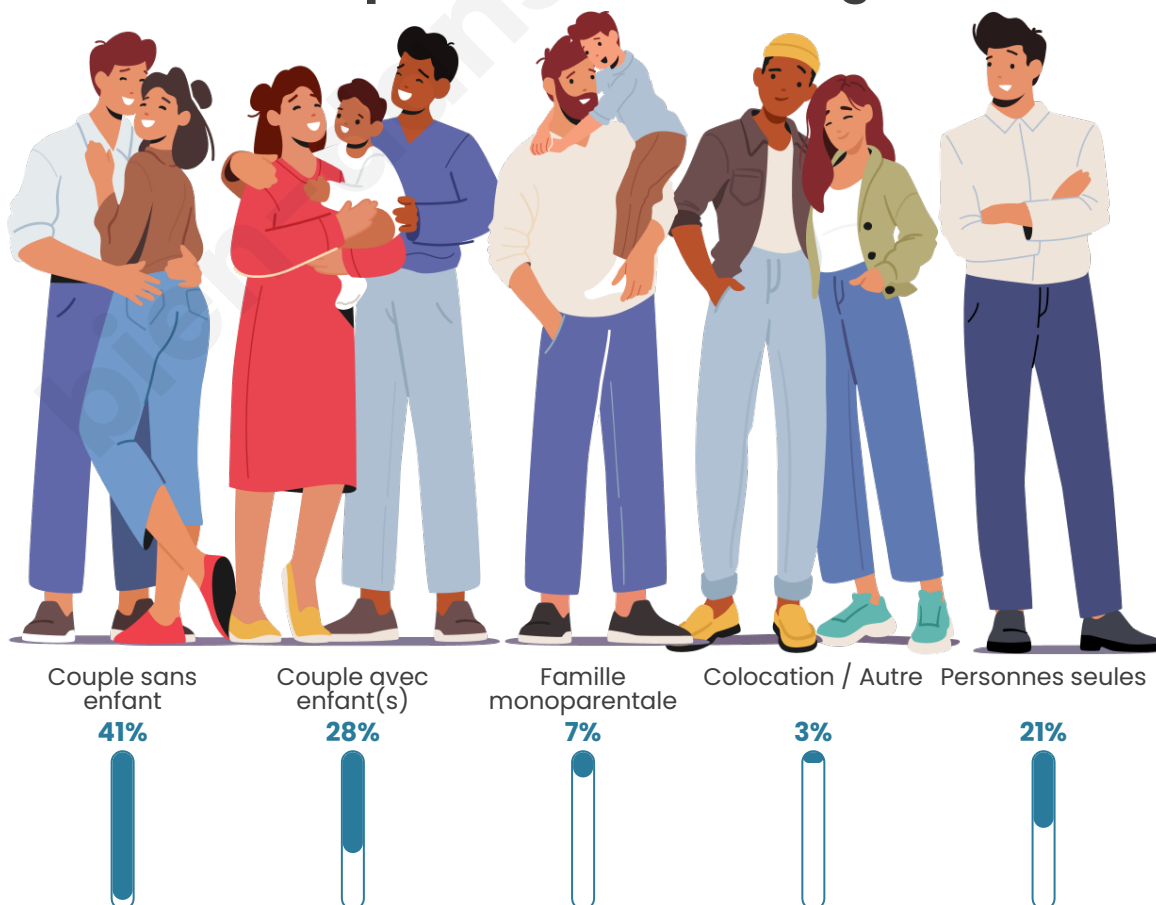
## Activité professionnelle



## Niveau de diplôme















## Composition des ménages



# Profils électoraux

## Premier tour

|   |                           |         |
|---|---------------------------|---------|
|    | Jean-Luc<br>MÉLENCHON     | 26.01 % |
|    | Emmanuel<br>MACRON        | 25.90 % |
|    | Marine LE PEN             | 22.60 % |
|    | Éric ZEMMOUR              | 5.47 %  |
|    | Jean LASSALLE             | 5.16 %  |
|   | Yannick JADOT             | 4.13 %  |
|  | Anne HIDALGO              | 2.58 %  |
|  | Fabien ROUSSEL            | 2.48 %  |
|  | Nicolas DUPONT-<br>AIGNAN | 2.06 %  |
|  | Valérie PÉCRESSE          | 1.86 %  |
|  | Philippe POUTOU           | 1.24 %  |
|  | Nathalie ARTHAUD          | 0.52 %  |



### 1 169 inscrits

Participation : 84.69%

Votes blancs : 1.41%

Votes nuls : 0.71%

## Second tour

|   |                    |         |
|---|--------------------|---------|
|  | Emmanuel<br>MACRON | 58,06 % |
|  | Marine LE PEN      | 41,94 % |

### 1 169 inscrits

Participation : 80.67%

Votes blancs : 8.91%

Votes nuls : 2.33%

# Sécurité



Agressions physiques / sexuelles

**0**



Cambriolages

**0**



Vols / dégradations

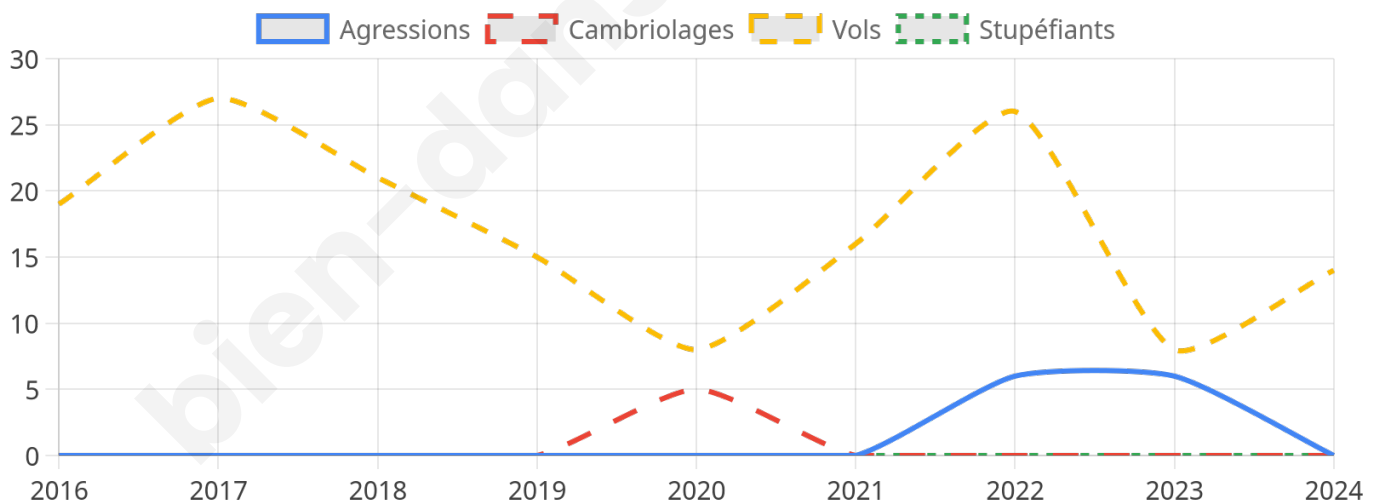
**14**



Stupéfiants

**0**

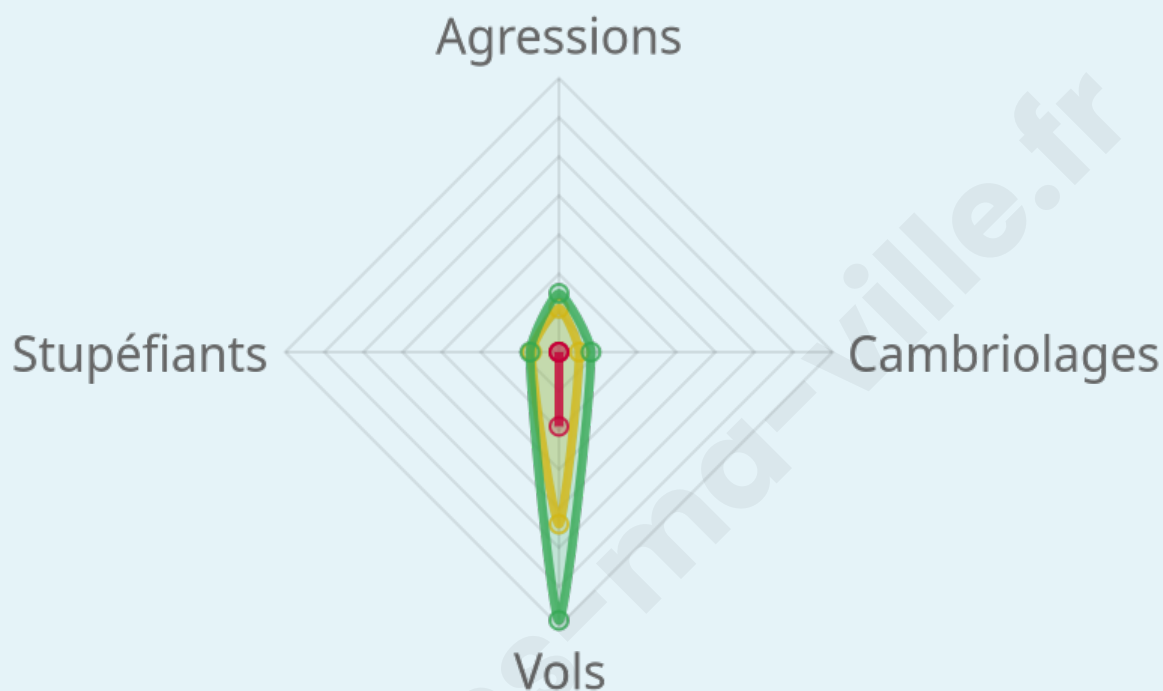
## Evolution du nombre d'infractions



## Pour comparer

(en proportion du nombre d'habitants)

■ Ville ■ Département ■ Région



Sources : Bases statistiques communale, départementale et régionale de la délinquance enregistrée par la police et la gendarmerie nationales selon les dernières parutions officielles de 2025 portant sur l'année 2024 ([data.gouv](https://data.gouv.fr)).

Agressions physiques / sexuelles : Violences sexuelles, coups et blessures volontaires intrafamiliaux, coups et blessures volontaires, autres coups, blessures volontaires et vols violents sans arme.

Cambriolages : Cambriolages de logements.

Vols : Vols avec armes, vols d'accessoires sur véhicules, vols dans les véhicules, vols de véhicules, vols sans violence contre des personnes, destructions, dégradations volontaires et escroqueries.

Stupéfiants : Trafic de stupéfiants dont (AFD) et usage de stupéfiants.

# Services à la population



## Commerce

|                    |                                |
|--------------------|--------------------------------|
| Hypermarché        | X <a href="#">Langon</a> 14km  |
| Supermarché        | X <a href="#">Podensac</a> 1km |
| Superette          | 1                              |
| Boulangerie        | 1                              |
| Boucherie          | X <a href="#">Podensac</a> 0km |
| Restaurant         | 3                              |
| Garage             | 2                              |
| Station-service    | X <a href="#">Podensac</a> 0km |
| Banque             | X <a href="#">Podensac</a> 1km |
| La poste           | 1                              |
| Coiffeur           | 2                              |
| Tabac              | X <a href="#">Béguey</a> 2km   |
| Bars / discothèque | 1                              |
| Bibliothèque       | X <a href="#">Baurech</a> 11km |
| Cinéma             | X <a href="#">Loupiac</a> 5km  |
| Vétérinaire        | X <a href="#">Podensac</a> 1km |



## Santé

|                                  |  |
|----------------------------------|--|
| Pharmacie                        | X <a href="#">Podensac</a> 0km                 |
| Hôpital                          | X <a href="#">Langon</a> 14km                  |
| Laboratoire d'analyses médicales | X <a href="#">Béguey</a> 2km                   |
| Etablissement pour handicapé     | X <a href="#">Saint-Michel-de-Rieufret</a> 6km |
| EHPA                             | X <a href="#">Podensac</a> 1km                 |
| Médecin                          | 1  |
| Dentiste                         | X <a href="#">Podensac</a> 1km                 |
| Chirurgien                       | X <a href="#">Barsac</a> 5km                   |
| Dermatologue                     | X <a href="#">Preignac</a> 9km                 |
| Anesthésiste                     | X <a href="#">Langon</a> 15km                  |
| Gastro-entérologue               | X <a href="#">Langon</a> 13km                  |
| Gynécologue                      | X <a href="#">Cadillac</a> 3km                 |
| Cancérologue                     | X <a href="#">Langon</a> 15km                  |
| Neurologue                       | X <a href="#">Castres-Gironde</a> 9km          |
| Ophtalmologue                    | X <a href="#">Ayguemorte-les-Graves</a> 12km   |
| ORL                              | X <a href="#">Langon</a> 15km                  |
| Cardiologue                      | X <a href="#">Langoiran</a> 8km                |
| Pédiatre                         | X <a href="#">Sauternes</a> 13km               |
| Pneumologue                      | X <a href="#">Langon</a> 14km                  |
| Psychologue                      | X <a href="#">Preignac</a> 9km                 |
| Radiologue                       | X <a href="#">Béguey</a> 2km                   |
| Rhumatologue                     | X <a href="#">La Brède</a> 15km                |
| Sage-femme                       | X <a href="#">Podensac</a> 1km                 |



## Éducation

|                         |                                 |
|-------------------------|---------------------------------|
| Crèche                  | 2                               |
| Ecole maternelle Public | X <a href="#">Cardan</a> 4km    |
| Ecole maternelle Privé  | X <a href="#">La Brède</a> 14km |
| Ecole primaire Public   | 1                               |
| Ecole primaire Privé    | X <a href="#">Cadillac</a> 3km  |
| Collège Public          | X <a href="#">Podensac</a> 0km  |
| Collège Privé           | X <a href="#">Cadillac</a> 3km  |
| Lycée Public            | X <a href="#">Bommes</a> 12km   |
| Lycée Privé             | X <a href="#">Langon</a> 13km   |

Sources : Base Sirene des entreprises et de leurs établissements selon les dernières parutions officielles de 2025 portant sur l'année 2024 ([data.gouv](#)). Liste, localisation et tarifs des professionnels de santé selon les dernières parutions officielles de 2025 portant sur l'année 2024 ([opendatasoft](#)) et FINISS Extraction du Fichier des établissements selon les dernières parutions officielles de 2025 portant sur l'année 2024 ([data.gouv](#)). Adresse et géolocalisation des établissements d'enseignement du premier et second degrés selon les dernières parutions officielles de 2025 portant sur l'année 2024 ([data.education.gouv](#))

## Villes autour de Rions

| Ville               | Habitants | Superficie         | Pop densité           | Pop active | Taux chômage | Revenu moyen | Prix immobilier        |
|---------------------|-----------|--------------------|-----------------------|------------|--------------|--------------|------------------------|
| Podensac (5 avis)   | 3 269     | 8 km <sup>2</sup>  | 409 h/km <sup>2</sup> | 42.5%      | 5.4%         | 22 260 €/an  | 2 008 €/m <sup>2</sup> |
| Béguey (2 avis)     | 1 308     | 3 km <sup>2</sup>  | 436 h/km <sup>2</sup> | 43.2%      | 5.4%         | 21 930 €/an  | 1 501 €/m <sup>2</sup> |
| Cérons              | 2 126     | 7 km <sup>2</sup>  | 304 h/km <sup>2</sup> | 50%        | 4%           | 23 240 €/an  | 1 730 €/m <sup>2</sup> |
| Virelade (3 avis)   | 1 124     | 13 km <sup>2</sup> | 86 h/km <sup>2</sup>  | 46.7%      | 4.1%         | 23 950 €/an  | 2 134 €/m <sup>2</sup> |
| Cadillac            | 2 670     | 5 km <sup>2</sup>  | 534 h/km <sup>2</sup> | 47.8%      | 5%           | 20 240 €/an  | 2 079 €/m <sup>2</sup> |
| Paillet             | 1 175     | 2 km <sup>2</sup>  | 588 h/km <sup>2</sup> | 48.9%      | 6.1%         | 22 510 €/an  | 1 739 €/m <sup>2</sup> |
| Cardan              | 510       | 4 km <sup>2</sup>  | 128 h/km <sup>2</sup> | 49.4%      | 3.7%         | 22 500 €/an  | 1 511 €/m <sup>2</sup> |
| Villeneuve-de-Rions | 374       | 2 km <sup>2</sup>  | 187 h/km <sup>2</sup> | 47.9%      | 4%           | 22 370 €/an  | 2 037 €/m <sup>2</sup> |
| Laroque             | 285       | 3 km <sup>2</sup>  | 95 h/km <sup>2</sup>  | 51.6%      | 6.3%         | 25 610 €/an  | 2 063 €/m <sup>2</sup> |
| Arbanats (1 avis)   | 1 357     | 7 km <sup>2</sup>  | 194 h/km <sup>2</sup> | 51.2%      | 4.3%         | 24 030 €/an  | 2 398 €/m <sup>2</sup> |
| Lestiac-sur-Garonne | 585       | 3 km <sup>2</sup>  | 195 h/km <sup>2</sup> | 54.4%      | 5.6%         | 22 850 €/an  | 1 762 €/m <sup>2</sup> |
| Barsac              | 2 058     | 14 km <sup>2</sup> | 147 h/km <sup>2</sup> | 49.3%      | 5.1%         | 22 190 €/an  | 1 505 €/m <sup>2</sup> |
| Loupiac (1 avis)    | 1 093     | 9 km <sup>2</sup>  | 121 h/km <sup>2</sup> | 46%        | 2.7%         | 21 940 €/an  | 1 931 €/m <sup>2</sup> |
| Omet                | 280       | 2 km <sup>2</sup>  | 140 h/km <sup>2</sup> | 51.8%      | 3.9%         | 23 600 €/an  | 2 733 €/m <sup>2</sup> |
| Capian              | 809       | 18 km <sup>2</sup> | 45 h/km <sup>2</sup>  | 51.8%      | 3%           | 23 770 €/an  | 2 214 €/m <sup>2</sup> |

bien-dans-ma-ville.fr



# Vous aimez votre ville ? Notez-la !

Et faites-nous part de vos remarques constructives



Avec

**BIEN** dans  
ma **VILLE** 