



Version web

Ville de Rion-des-Landes

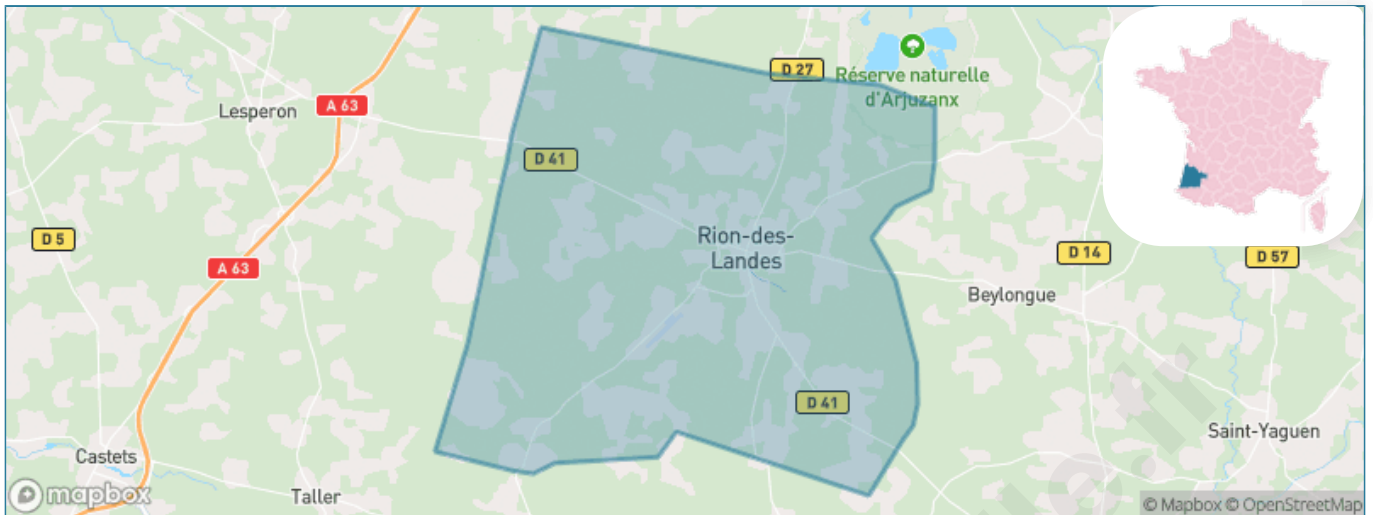
Présenté par

BIEN dans
ma **VILLE** 

Sommaire

Situation géographique	3
Statistiques sur la population	4
Evolution du nombre d'habitants	4
Tranche d'âge	5
0-14 ans	5
15-29 ans	5
30-44 ans	5
45-59 ans	5
60-74 ans	5
75-89 ans	5
90 ans et +	5
Activité professionnelle	5
Agriculteurs	5
Artisans, Commerçants	5
Cadres et sup.	5
Professions intermédiaires	5
Employé	5
Ouvrier	5
Retraité	5
Autres	5
Niveau de diplôme	6
Sans diplôme ou CEP	6
Brevet, BEPC, DNB	6
CAP-BEP ou équivalent	6
BAC ou équivalent	6
BAC+2	6
BAC+3 ou +4	6
BAC+5 ou plus	6
Composition des ménages	6
Couple sans enfant	6
Couple avec enfant(s)	6
Famille monoparentale	6
Colocation / Autre	6
Personnes seules	6
Profil électoraux	7
Premier tour	7
Sécurité	8
Evolution du nombre d'infractions	8
Pour comparer	9
Services à la population	10
Commerce	10
Éducation	10
Villes autour de Rion-des-Landes	12
Avis sur la ville de Rion-des-Landes	13
Moyenne par critère	13
Villes autour de Rion-des-Landes	13
Répartition des avis par note	13
Répartition des avis par note	13

Situation géographique



i Informations clés

- **Région** : Nouvelle-Aquitaine
- **Département** : Landes
- **Code postal** : 40370
- **Superficie** : 134 km²



Statistiques sur la population



Nombre d'habitants

3 142



Age moyen

45 ans



Pop active

42.5%



Taux chômage

10.6%



Pop densité

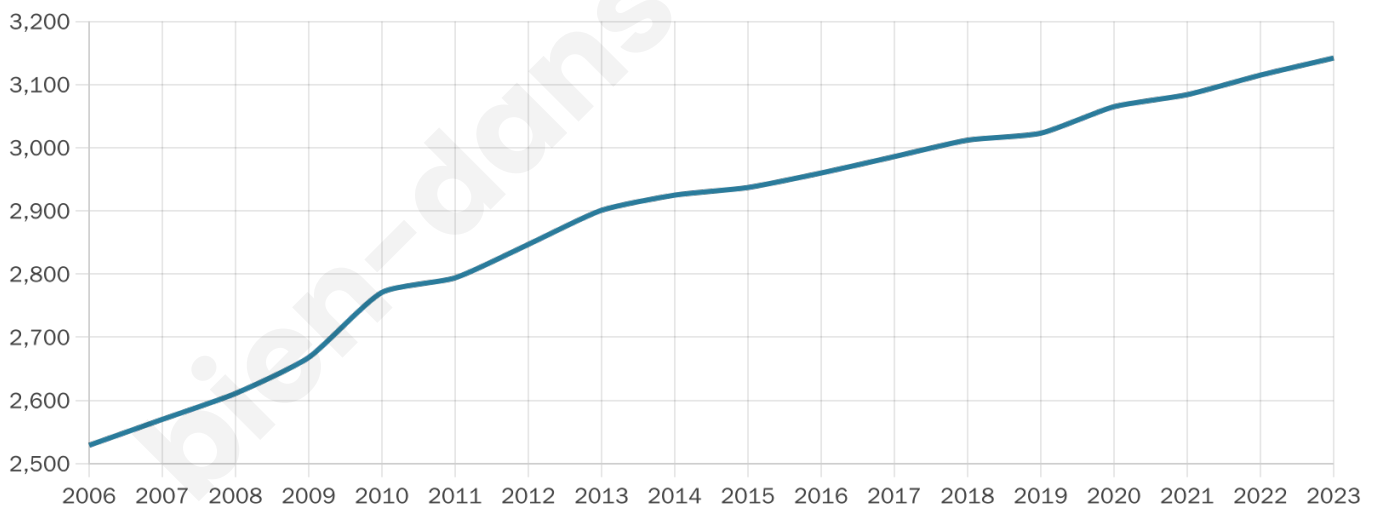
23 h/km²



Revenu moyen

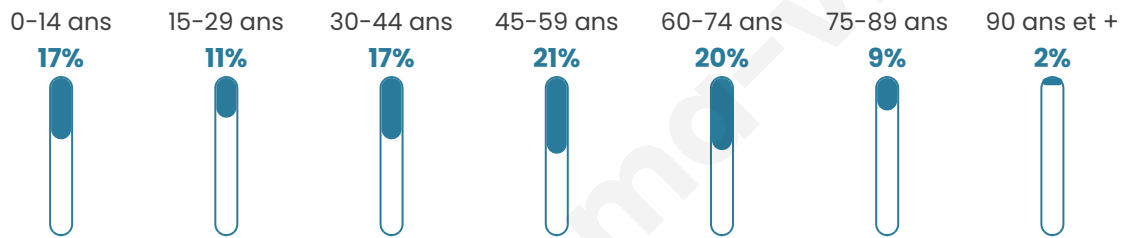
21 190 €/an

Evolution du nombre d'habitants

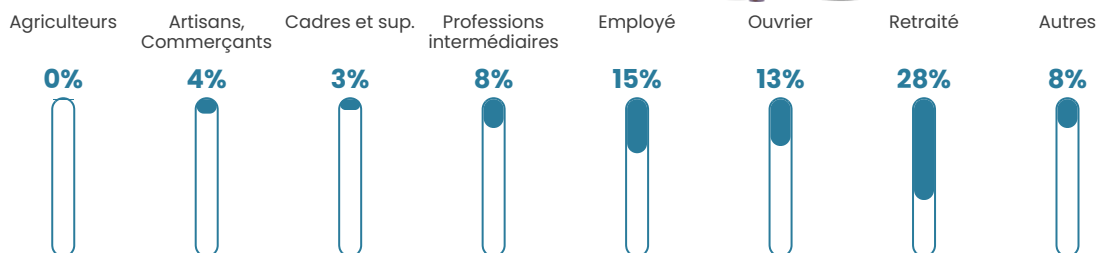


Sources : Institut national de la statistique et des études économiques (insee) selon Les dernières parutions officielles de 2024 portant sur les années 2020, 2021 et 2022.


Tranche d'âge




Activité professionnelle



Niveau de diplôme















Composition des ménages



Profils électoraux

Premier tour

	Marine LE PEN	28.97 %
	Jean-Luc MÉLENCHON	19.80 %
	Emmanuel MACRON	19.58 %
	Jean LASSALLE	10.03 %
	Anne HIDALGO	4.99 %
	Éric ZEMMOUR	4.08 %
	Valérie PÉCRESSE	3.59 %
	Fabien ROUSSEL	2.79 %
	Nicolas DUPONT-AIGNAN	2.74 %
	Yannick JADOT	2.20 %
	Philippe POUTOU	0.64 %
	Nathalie ARTHAUD	0.59 %



2 374 inscrits

Participation : 80.45%

Votes blancs : 1.78%

Votes nuls : 0.63%

Second tour

	Emmanuel MACRON	46,47 %
	Marine LE PEN	53,53 %

2 374 inscrits

Participation : 78.1%

Votes blancs : 8.04%

Votes nuls : 3.29%

Sécurité



Agressions physiques / sexuelles

0



Cambriolages

8



Vols / dégradations

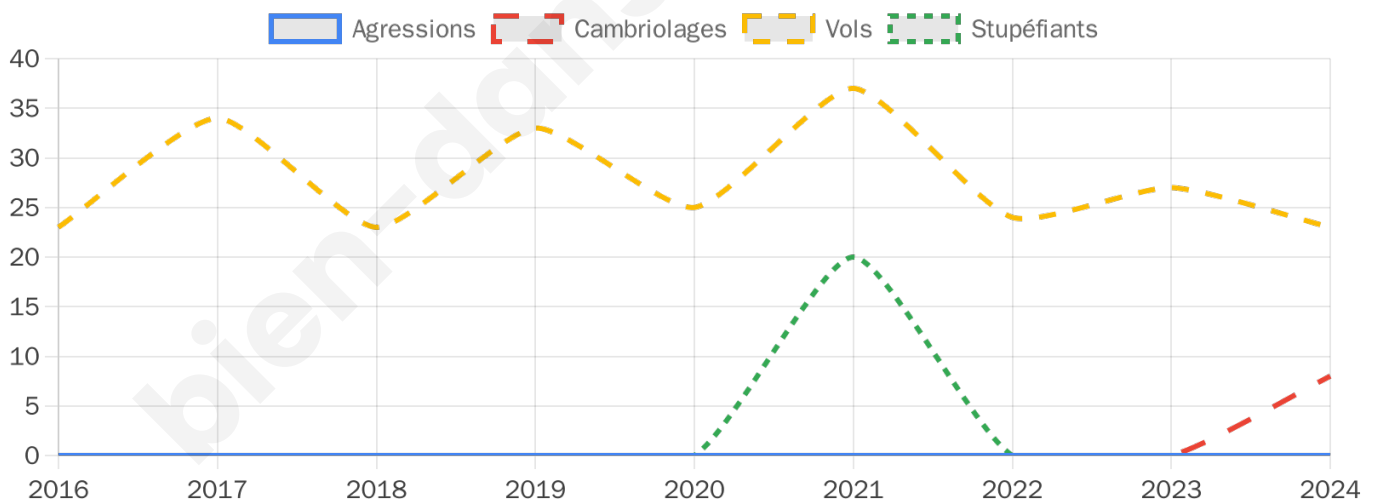
23



Stupéfiants

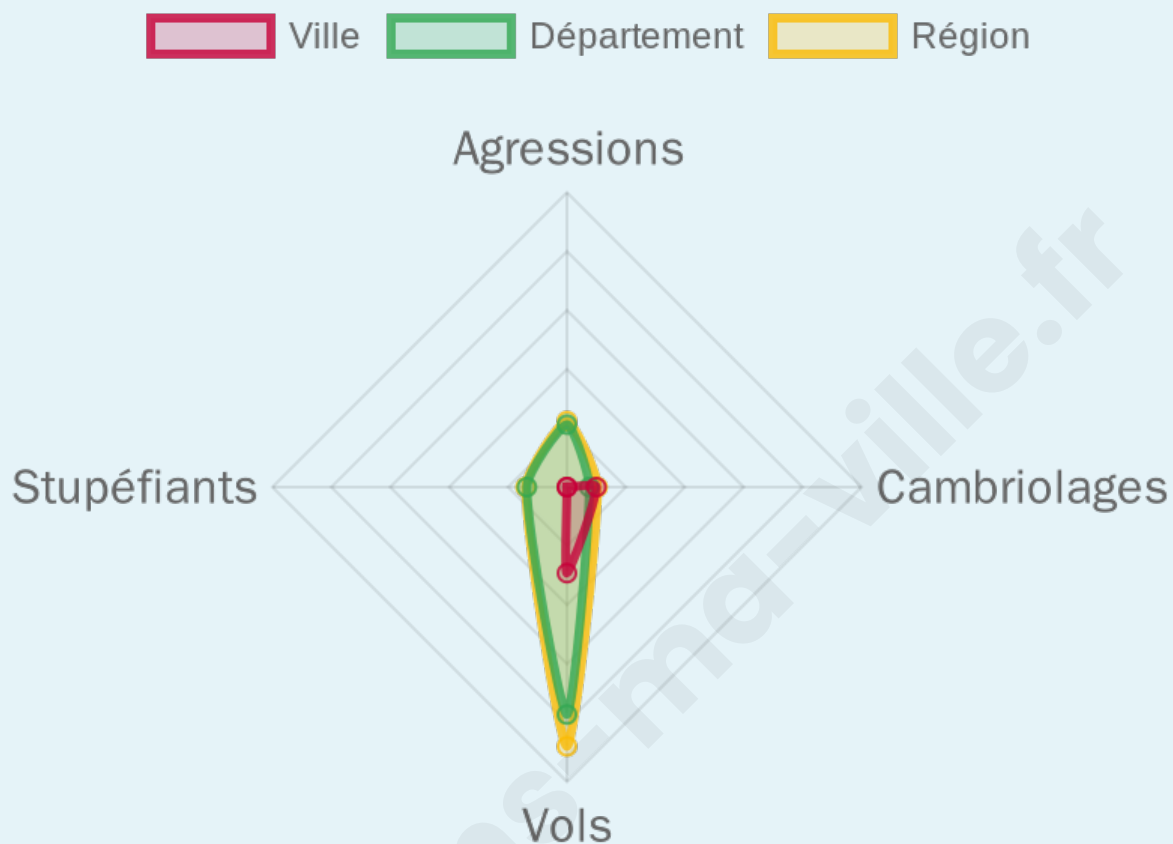
0

Evolution du nombre d'infractions



Pour comparer

(en proportion du nombre d'habitants)



Sources : Bases statistiques communale, départementale et régionale de la délinquance enregistrée par la police et la gendarmerie nationales selon les dernières parutions officielles de 2025 portant sur l'année 2024 ([data.gouv](https://data.gouv.fr)).

Agressions physiques / sexuelles : Violences sexuelles, coups et blessures volontaires intrafamiliaux, coups et blessures volontaires, autres coups, blessures volontaires et vols violents sans arme.

Cambriolages : Cambriolages de logements.

Vols : Vols avec armes, vols d'accessoires sur véhicules, vols dans les véhicules, vols de véhicules, vols sans violence contre des personnes, destructions, dégradations volontaires et escroqueries.

Stupéfiants : Trafic de stupéfiants dont (AFD) et usage de stupéfiants.

Services à la population



Commerce

Hypermarché	X <u>Saint-Paul-lès-Dax</u> 25km
Supermarché	2
Superette	1
Boulangerie	2
Boucherie	X <u>Morcenx-la-Nouvelle</u> 8km
Restaurant	5
Garage	9
Station-service	2
Banque	1
La poste	2
Coiffeur	2
Tabac	X <u>Tartas</u> 14km
Bars / discothèque	2
Bibliothèque	X <u>Aragnouet</u> 6km
Cinéma	X <u>Morcenx-la-Nouvelle</u> 11km
Vétérinaire	X <u>Tartas</u> 14km



Santé

Pharmacie	1
Hôpital	X <u>Montfort-en-Chalosse</u> 26km
Laboratoire d'analyses médicales	X <u>Morcenx-la-Nouvelle</u> 11km
Etablissement pour handicapé EHPA	X <u>Morcenx-la-Nouvelle</u> 11km
Médecin	2
Dentiste	X <u>Morcenx-la-Nouvelle</u> 11km
Chirurgien	X <u>Montfort-en-Chalosse</u> 26km
Dermatologue	X <u>Mont-de-Marsan</u> 33km
Anesthésiste	X <u>Dax</u> 27km
Gastro-entérologue	X <u>Dax</u> 28km
Gynécologue	X <u>Dax</u> 27km
Cancérologue	X <u>Bayonne</u> 66km
Neurologue	X <u>Dax</u> 27km
Ophtalmologue	X <u>Dax</u> 27km
ORL	X <u>Dax</u> 27km
Cardiologue	X <u>Dax</u> 27km
Pédiatre	X <u>Saint-Paul-lès-Dax</u> 26km
Pneumologue	X <u>Dax</u> 27km
Psychologue	X <u>Pontonx-sur-l'Adour</u> 16km
Radiologue	X <u>Dax</u> 27km
Rhumatologue	X <u>Saint-Paul-lès-Dax</u> 25km
Sage-femme	X <u>Morcenx-la-Nouvelle</u> 11km



Éducation

Crèche	2
Ecole maternelle Public	1
Ecole maternelle Privé	X <u>La Brède</u> 90km
Ecole primaire Public	1
Ecole primaire Privé	X <u>Arengosse</u> 13km
Collège Public	1
Collège Privé	X <u>Tartas</u> 14km
Lycée Public	X <u>Morcenx-la-Nouvelle</u> 12km
Lycée Privé	X <u>Pontonx-sur-l'Adour</u> 16km

Sources : Base Sirene des entreprises et de leurs établissements selon les dernières parutions officielles de 2025 portant sur l'année 2024 ([data.gouv](https://data.gouv.fr)). Liste, localisation et tarifs des professionnels de santé selon les dernières parutions officielles de 2025 portant sur l'année 2024 ([opendatasoft](https://opendatasoft.com)) et FINESS Extraction du Fichier des établissements selon les dernières parutions officielles de 2025 portant sur

l'année 2024 ([data.gouv](https://data.gouv.fr)). Adresse et géolocalisation des établissements d'enseignement du premier et second degrés selon les dernières parutions officielles de 2025 portant sur l'année 2024 ([data.education.gouv](https://data.education.gouv.fr))

bien-dans-ma-ville.fr

Villes autour de Rion-des-Landes

Ville	Habitants	Superficie	Pop densité	Pop active	Taux chômage	Revenu moyen	Prix immobilier
Beylongue	400	37 km ²	11 h/km ²	37.3%	2.5%	22 100 €/an	1 352 €/m ²
Lesgor	427	28 km ²	15 h/km ²	47.8%	4.9%	22 320 €/an	1 562 €/m ²
Villeneuve (2 avis)	312	27 km ²	12 h/km ²	39.7%	3.5%	19 310 €/an	1 552 €/m ²
Carcen-Ponson	628	36 km ²	17 h/km ²	47.3%	3.7%	24 270 €/an	1 403 €/m ²
Morcenx-la-Nouvelle (8 avis)	5 022	138 km ²	36 h/km ²	38.2%	5%	21 450 €/an	1 627 €/m ²
Laluque	1 102	52 km ²	21 h/km ²	47.8%	5.4%	21 220 €/an	1 711 €/m ²
Ousse-Suzan (1 avis)	297	24 km ²	12 h/km ²	46.5%	3.7%	22 030 €/an	1 486 €/m ²
Arengosse (1 avis)	711	62 km ²	11 h/km ²	39.4%	6.2%	22 380 €/an	1 515 €/m ²
Lespéron	1 043	102 km ²	10 h/km ²	43.4%	6%	21 660 €/an	1 971 €/m ²
Bégaar	1 251	27 km ²	46 h/km ²	45.7%	3.3%	23 010 €/an	1 751 €/m ²
Taller	693	41 km ²	17 h/km ²	48.8%	4.5%	23 680 €/an	2 070 €/m ²
Carcarès-Sainte-Croix (1 avis)	533	15 km ²	36 h/km ²	42.8%	4.1%	23 110 €/an	1 173 €/m ²
Tartas (4 avis)	3 169	30 km ²	106 h/km ²	40.8%	6.2%	21 030 €/an	1 441 €/m ²
Ygos-Saint-Saturnin (1 avis)	1 334	57 km ²	23 h/km ²	43%	5%	21 440 €/an	1 772 €/m ²
Saint-Yaguen (1 avis)	625	37 km ²	17 h/km ²	47.2%	3.2%	22 280 €/an	1 479 €/m ²

Avis sur la ville de Rion-des-Landes



Moyenne par critère



Villes autour de Rion-des-Landes

Ville	Note globale	Sécurité	Éducation	Sport Loisir	Environnement	Vie pratique
Beylongue	-	-	-	-	-	-
Lesgor	-	-	-	-	-	-
Villeneuve (2 avis)	2.9	4.0	3.5	1.5	3.0	2.5
Carcen-Ponson	-	-	-	-	-	-
Morcenx-la-Nouvelle (8 avis)	3.0	2.8	2.8	3.6	3.0	2.9
Laluque	-	-	-	-	-	-
Ousse-Suzan (1 avis)	3.4	4.0	4.0	2.0	4.0	3.0
Arengosse (1 avis)	4.2	5.0	3.0	4.0	5.0	4.0
Lespéron	-	-	-	-	-	-
Bégaar	-	-	-	-	-	-
Taller	-	-	-	-	-	-
Carcarès-Sainte-Croix (1 avis)	3.8	5.0	5.0	2.0	5.0	2.0
Tartas (4 avis)	2.8	1.8	2.8	3.3	3.8	2.5
Ygos-Saint-Saturnin (1 avis)	2.6	4.0	2.0	2.0	5.0	0.0
Saint-Yaguen (1 avis)	4.4	5.0	4.0	4.0	5.0	4.0



Vous aimez votre ville ? Notez-la !

Et faites-nous part de vos remarques constructives



Avec

BIEN dans ma **VILLE** 