



Version web

Ville de Riom-ès-Montagnes

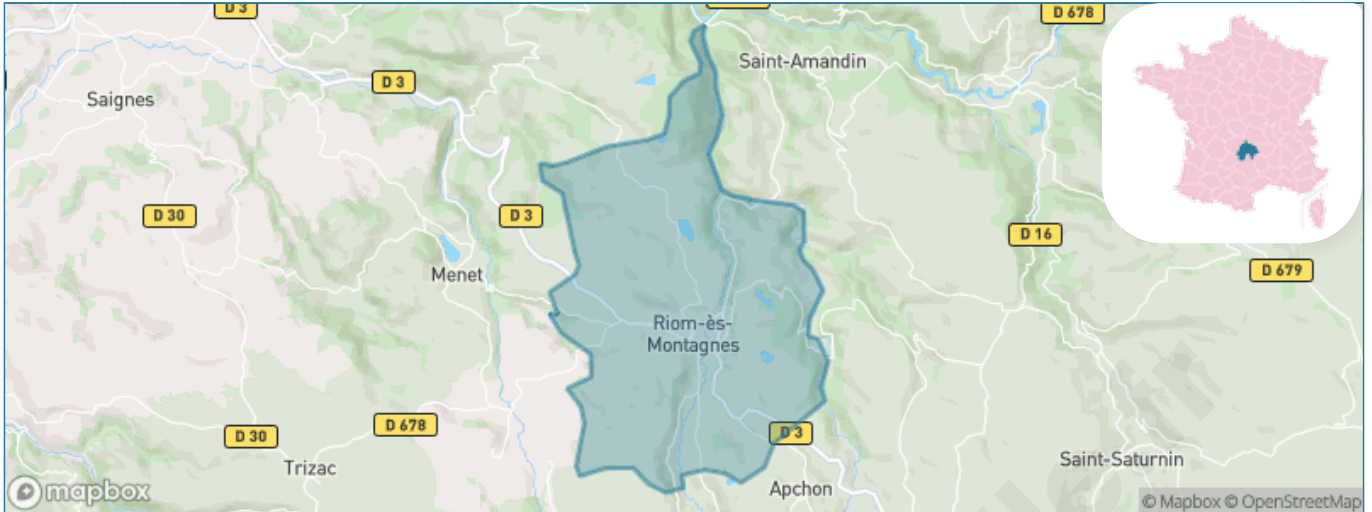
Présenté par

BIEN dans ma **VILLE** 

Sommaire

Situation géographique	3
Statistiques sur la population	4
Evolution du nombre d'habitants	4
Tranche d'âge	5
0-14 ans	5
15-29 ans	5
30-44 ans	5
45-59 ans	5
60-74 ans	5
75-89 ans	5
90 ans et +	5
Activité professionnelle	5
Agriculteurs	5
Artisans, Commerçants	5
Cadres et sup.	5
Professions intermédiaires	5
Employé	5
Ouvrier	5
Retraité	5
Autres	5
Niveau de diplôme	6
Sans diplôme ou CEP	6
Brevet, BEPC, DNB	6
CAP-BEP ou équivalent	6
BAC ou équivalent	6
BAC+2	6
BAC+3 ou +4	6
BAC+5 ou plus	6
Composition des ménages	6
Couple sans enfant	6
Couple avec enfant(s)	6
Famille monoparentale	6
Colocation / Autre	6
Personnes seules	6
Profils électoraux	7
Premier tour	7
Sécurité	8
Evolution du nombre d'infractions	8
Pour comparer	9
Services à la population	10
Commerce	10
Éducation	10
Villes autour de Riom-ès-Montagnes	11

Situation géographique



i Informations clés

- **Région** : Auvergne-Rhône-Alpes
- **Département** : Cantal
- **Code postal** : 15400
- **Superficie** : 46 km²



Statistiques sur la population



Nombre d'habitants

2 405



Age moyen

53 ans



Pop active

38.3%



Taux chômage

5.9%



Pop densité

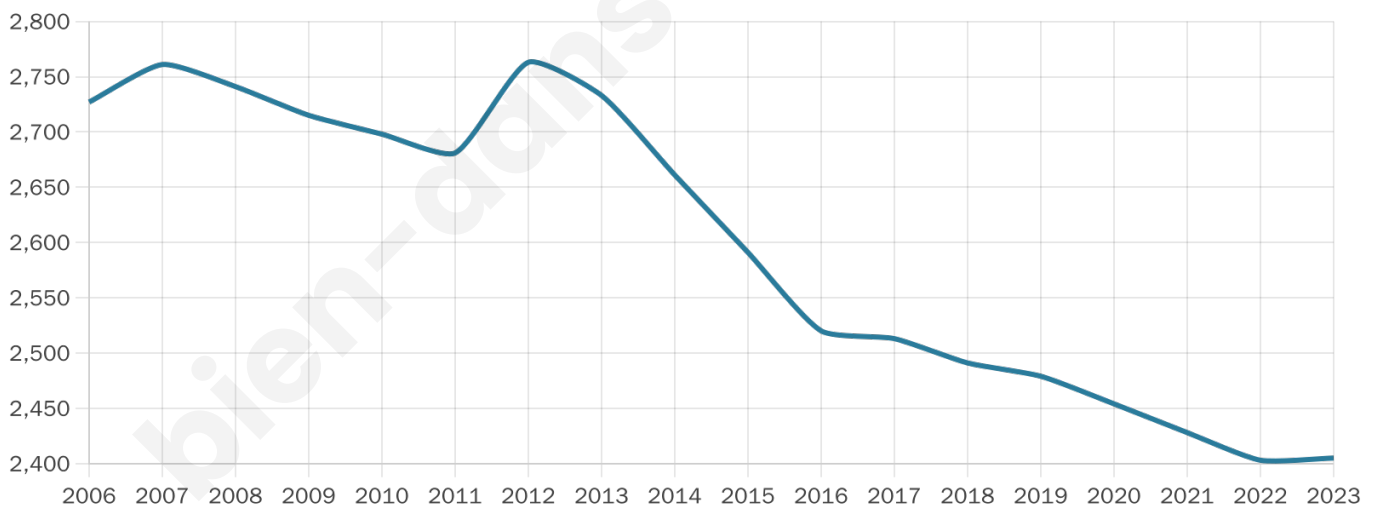
52 h/km²



Revenu moyen

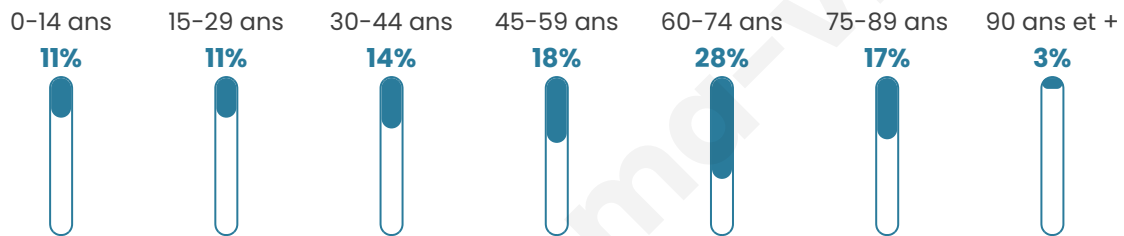
21 350 €/an

Evolution du nombre d'habitants

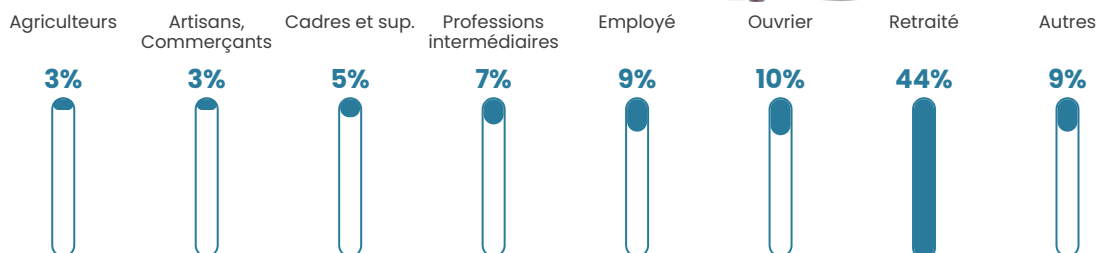


Sources : Institut national de la statistique et des études économiques (insee) selon Les dernières parutions officielles de 2024 portant sur les années 2020, 2021 et 2022.

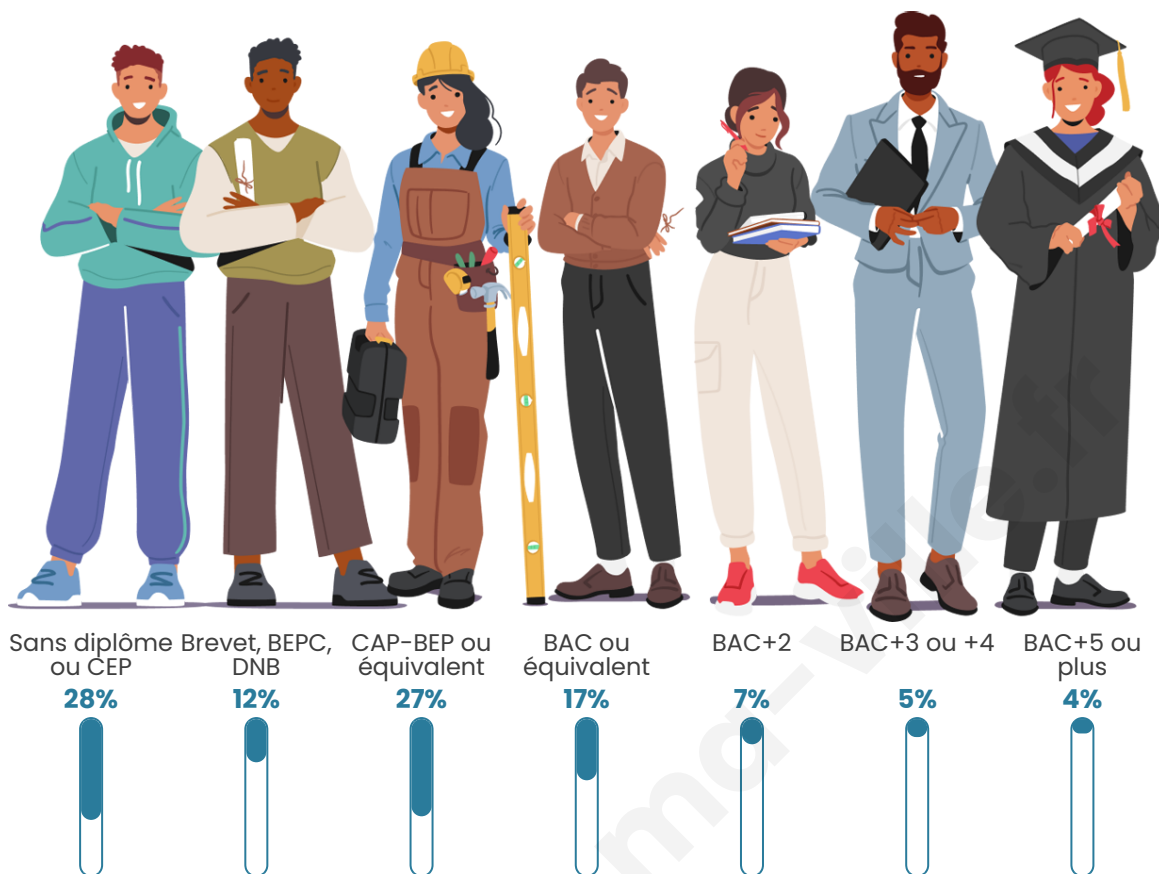
Tranche d'âge



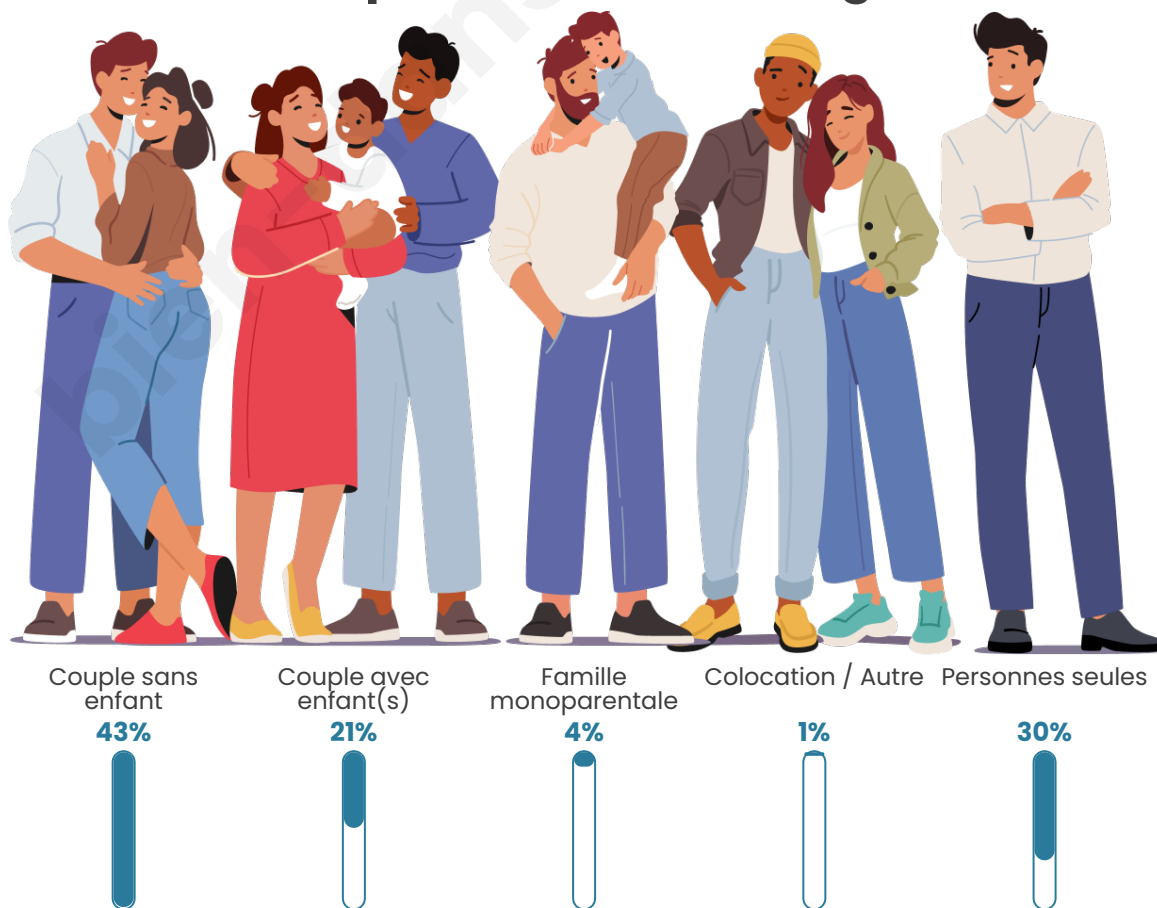
Activité professionnelle



Niveau de diplôme




Composition des ménages



Profils électoraux



Premier tour

	Emmanuel MACRON	30.64 %
	Marine LE PEN	23.77 %
	Jean-Luc MÉLENCHON	14.53 %
	Valérie PÉCRESSÉ	8.45 %
	Jean LASSALLE	7.09 %
	Fabien ROUSSEL	4.22 %
	Éric ZEMMOUR	4.22 %
	Yannick JADOT	2.65 %
	Anne HIDALGO	1.79 %
	Philippe POUTOU	1.00 %
	Nathalie ARTHAUD	0.86 %
	Nicolas DUPONT- AIGNAN	0.79 %

1 963 inscrits

Participation : 72.8%
Votes blancs : 1.68%
Votes nuls : 0.56%

Second tour

	Emmanuel MACRON	57,55 %
	Marine LE PEN	42,45 %

1 964 inscrits

Participation : 69.65%
Votes blancs : 7.46%
Votes nuls : 1.97%

Sécurité



Agressions physiques / sexuelles

5



Cambriolages

0



Vols / dégradations

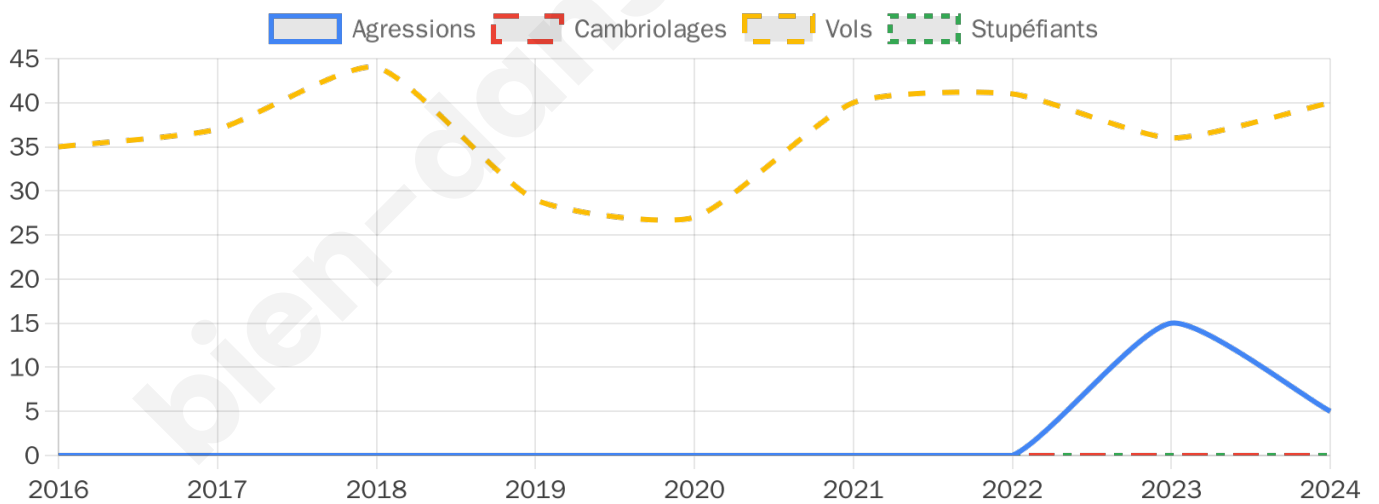
40



Stupéfiants

0

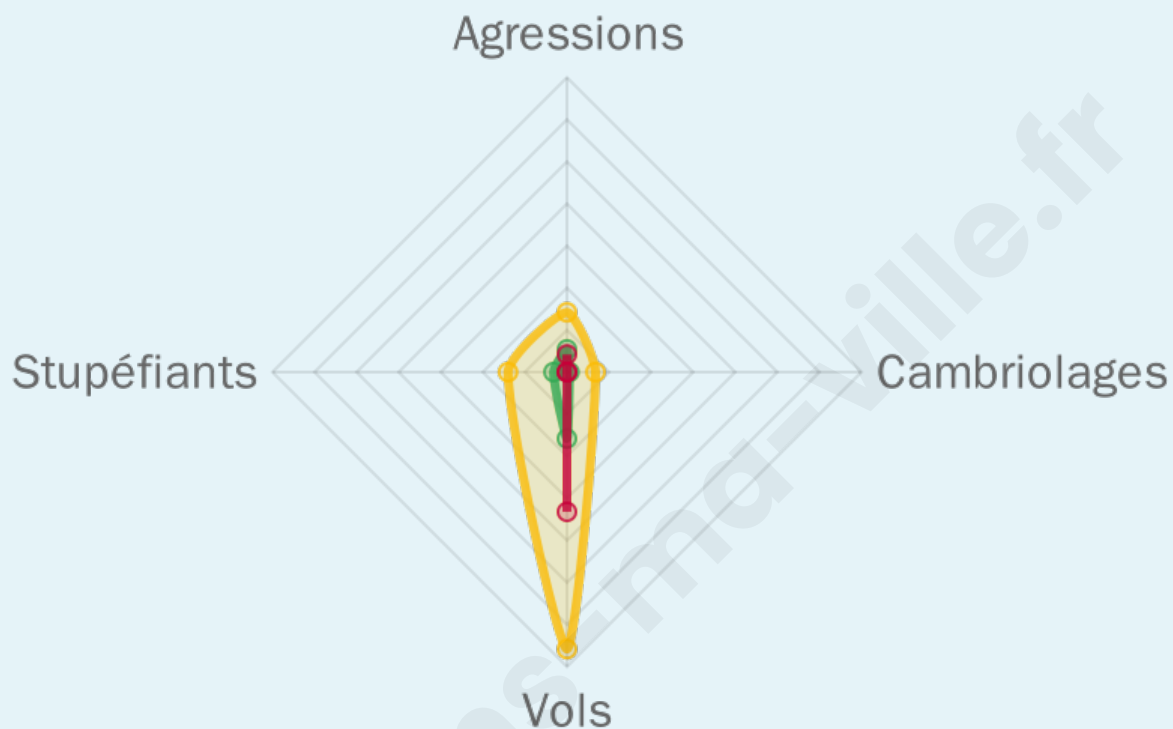
Evolution du nombre d'infractions



Pour comparer

(en proportion du nombre d'habitants)

Ville Département Région



Sources : Bases statistiques communale, départementale et régionale de la délinquance enregistrée par la police et la gendarmerie nationales selon les dernières parutions officielles de 2025 portant sur l'année 2024 ([data.gouv](https://data.gouv.fr)).

Agressions physiques / sexuelles : Violences sexuelles, coups et blessures volontaires intrafamiliaux, coups et blessures volontaires, autres coups, blessures volontaires et vols violents sans arme.

Cambriolages : Cambriolages de logements.

Vols : Vols avec armes, vols d'accessoires sur véhicules, vols dans les véhicules, vols de véhicules, vols sans violence contre des personnes, destructions, dégradations volontaires et escroqueries.

Stupéfiants : Trafic de stupéfiants dont (AFD) et usage de stupéfiants.

Services à la population



Commerce

Hypermarché	X <u>Bort-les-Orgues</u> 19km
Supermarché	2
Superette	4
Boulangerie	4
Boucherie	2
Restaurant	5
Garage	8
Station-service	3
Banque	4
La poste	2
Coiffeur	8
Tabac	1
Bars / discothèque	6
Bibliothèque	X <u>Mauriac</u> 27km
Cinéma	1
Vétérinaire	6



Santé

Pharmacie	1
Hôpital	X <u>Condat</u> 9km
Laboratoire d'analyses médicales	1
Etablissement pour handicapé	2
EHPA	1
Médecin	1
Dentiste	1
Chirurgien	1
Dermatologue	1
Anesthésiste	X <u>Aurillac</u> 46km
Gastro-entérologue	X <u>Ussel</u> 40km
Gynécologue	X <u>Saint-Flour</u> 43km
Cancérologue	X <u>Aurillac</u> 46km
Neurologue	X <u>Clermont-Ferrand</u> 62km
Ophtalmologue	X <u>Ferrières-Saint-Mary</u> 33km
ORL	X <u>Vic-sur-Cère</u> 34km
Cardiologue	X <u>Saint-Jacques-des-Blats</u> 25km
Pédiatre	X <u>Murât</u> 39km
Pneumologue	1
Psychologue	X <u>Saint-Ilvide</u> 36km
Radiologue	X <u>Ussel</u> 40km
Rhumatologue	X <u>Saint-Flour</u> 43km
Sage-femme	X <u>Murat</u> 25km



Éducation

Crèche	2
Ecole maternelle Public	X <u>Bort-les-Orgues</u> 19km
Ecole maternelle Privé	X <u>Molières</u> 80km
Ecole primaire Public	1
Ecole primaire Privé	1
Collège Public	1
Collège Privé	X <u>Mauriac</u> 27km
Lycée Public	X <u>Bort-les-Orgues</u> 18km
Lycée Privé	X <u>Ussel</u> 41km

Sources : Base Sirene des entreprises et de leurs établissements selon les dernières parutions officielles de 2025 portant sur l'année 2024 ([data.gouv](#)). Liste, localisation et tarifs des professionnels de santé selon les dernières parutions officielles de 2025 portant sur l'année 2024 ([opendatasoft](#)) et FINISS Extraction du Fichier des établissements selon les dernières parutions officielles de 2025 portant sur l'année 2024 ([data.gouv](#)). Adresse et géolocalisation des établissements d'enseignement du premier et second degrés selon les dernières parutions officielles de 2025 portant sur l'année 2024 ([data.education.gouv](#))

Villes autour de Riom-ès-Montagnes

Ville	Habitants	Superficie	Pop densité	Pop active	Taux chômage	Revenu moyen	Prix immobilier
Apchon (2 avis)	177	12 km ²	15 h/km ²	46.9%	2.3%	18 940 €/an	500 €/m ²
Collandres	155	43 km ²	4 h/km ²	45.2%	5.2%	22 690 €/an	379 €/m ²
Valette	236	14 km ²	17 h/km ²	44.9%	2.1%	20 240 €/an	1 194 €/m ²
Marchastel (1 avis)	131	22 km ²	6 h/km ²	51.1%	2.3%	21 890 €/an	3 825 €/m ²
Saint-Hippolyte	99	13 km ²	8 h/km ²	40.4%	1%	19 250 €/an	665 €/m ²
Menet	521	29 km ²	18 h/km ²	44.9%	3.5%	21 050 €/an	959 €/m ²
Cheylade	230	32 km ²	7 h/km ²	39.1%	1.7%	17 200 €/an	378 €/m ²
Lugarde	117	13 km ²	9 h/km ²	48.7%	6%	23 620 €/an	631 €/m ²
Condat (1 avis)	933	40 km ²	23 h/km ²	43.2%	2.5%	20 110 €/an	634 €/m ²
Saint-Amandin	225	31 km ²	7 h/km ²	43.6%	4.4%	19 060 €/an	947 €/m ²
Saint-Saturnin	186	38 km ²	5 h/km ²	50%	3.8%	16 500 €/an	500 €/m ²
Saint-Bonnet-de-Condat	113	17 km ²	7 h/km ²	30.1%	3.5%	NC	739 €/m ²
Trizac	446	44 km ²	10 h/km ²	42.2%	1.3%	18 400 €/an	729 €/m ²
Saint-Étienne-de-Chomeil (1 avis)	241	27 km ²	9 h/km ²	45.2%	2.5%	20 220 €/an	514 €/m ²
La Monselie	112	9 km ²	12 h/km ²	49.1%	3.6%	20 730 €/an	672 €/m ²

bien-dans-ma-ville.fr



Vous aimez votre ville ? Notez-la !

Et faites-nous part de vos remarques constructives



Avec

BIEN dans ma **VILLE** 