



Version web

Ville de Rimplas

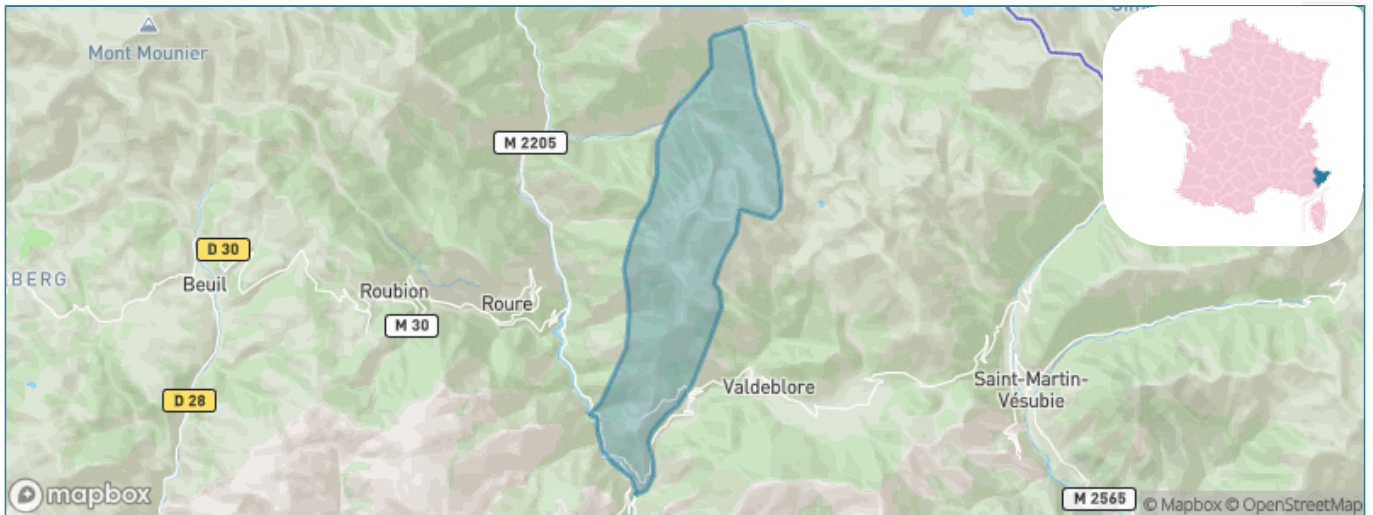
Présenté par

BIEN dans
ma **VILLE** 

Sommaire

Situation géographique	3
Statistiques sur la population	4
Evolution du nombre d'habitants	4
Tranche d'âge	5
0-14 ans	5
15-29 ans	5
30-44 ans	5
45-59 ans	5
60-74 ans	5
75-89 ans	5
90 ans et +	5
Activité professionnelle	5
Agriculteurs	5
Artisans, Commerçants	5
Cadres et sup.	5
Professions intermédiaires	5
Employé	5
Ouvrier	5
Retraité	5
Autres	5
Niveau de diplôme	6
Sans diplôme ou CEP	6
Brevet, BEPC, DNB	6
CAP-BEP ou équivalent	6
BAC ou équivalent	6
BAC+2	6
BAC+3 ou +4	6
BAC+5 ou plus	6
Composition des ménages	6
Couple sans enfant	6
Couple avec enfant(s)	6
Famille monoparentale	6
Colocation / Autre	6
Personnes seules	6
Profils électoraux	7
Premier tour	7
Sécurité	8
Evolution du nombre d'infractions	8
Pour comparer	9
Services à la population	10
Commerce	10
Éducation	10
Villes autour de Rimplas	11

Situation géographique



i Informations clés

- **Région** : Provence-Alpes-Côte d'Azur
- **Département** : Alpes-Maritimes
- **Métropole** : Métropole Nice Côte d'Azur
- **Code postal** : 06420
- **Superficie** : 25 km²



**MÉTROPOLE
NICE CÔTE D'AZUR**

Statistiques sur la population



Nombre d'habitants

156



Age moyen

51 ans



Pop active

33.3%



Taux chômage

2.7%



Pop densité

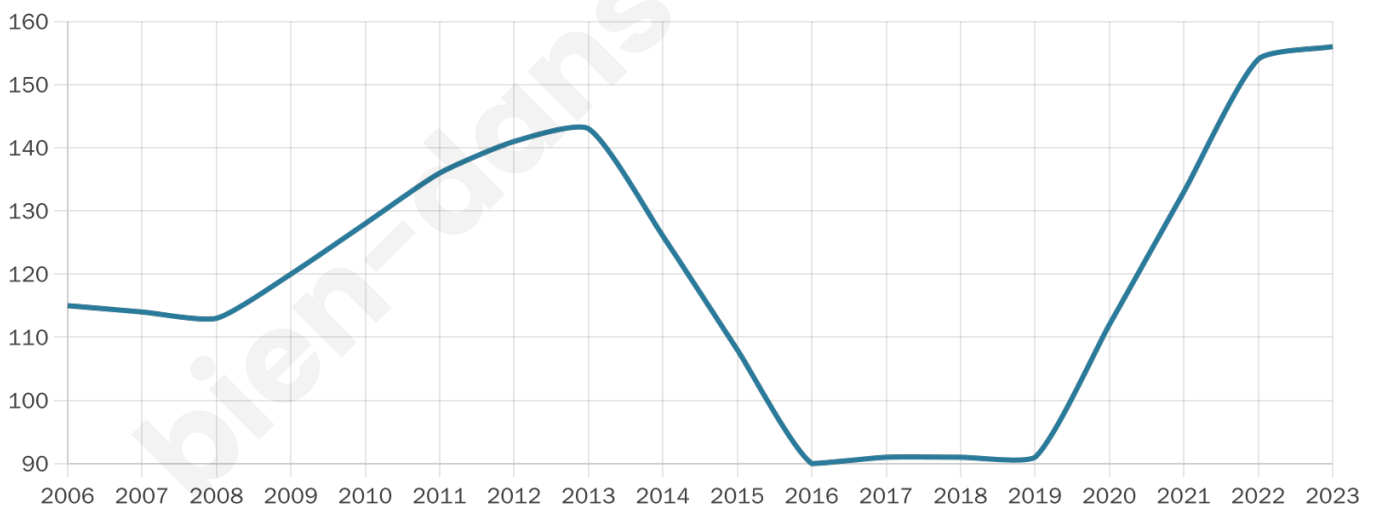
6 h/km²



Revenu moyen

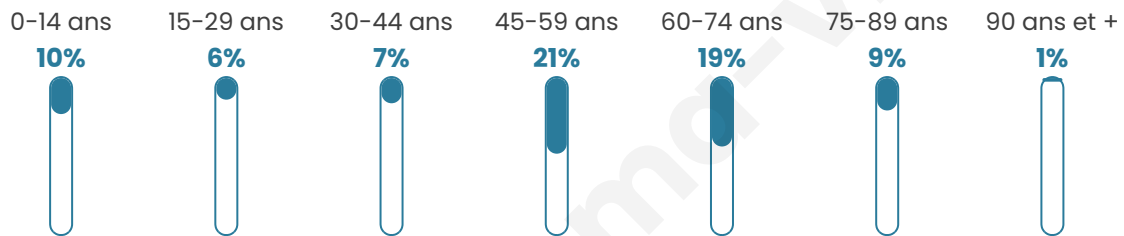
NC

Evolution du nombre d'habitants

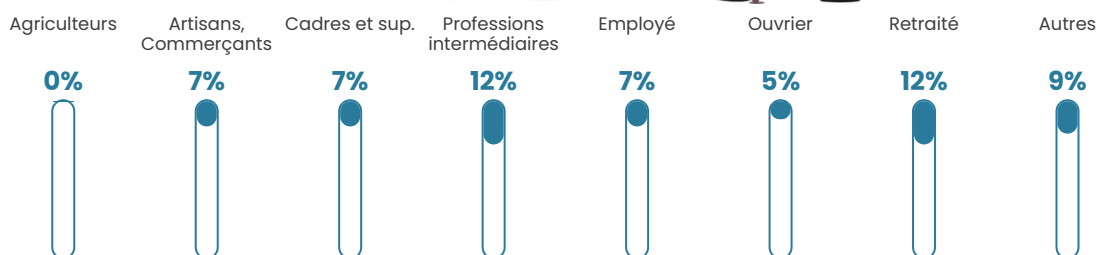


Sources : Institut national de la statistique et des études économiques (insee) selon Les dernières parutions officielles de 2024 portant sur les années 2020, 2021 et 2022.

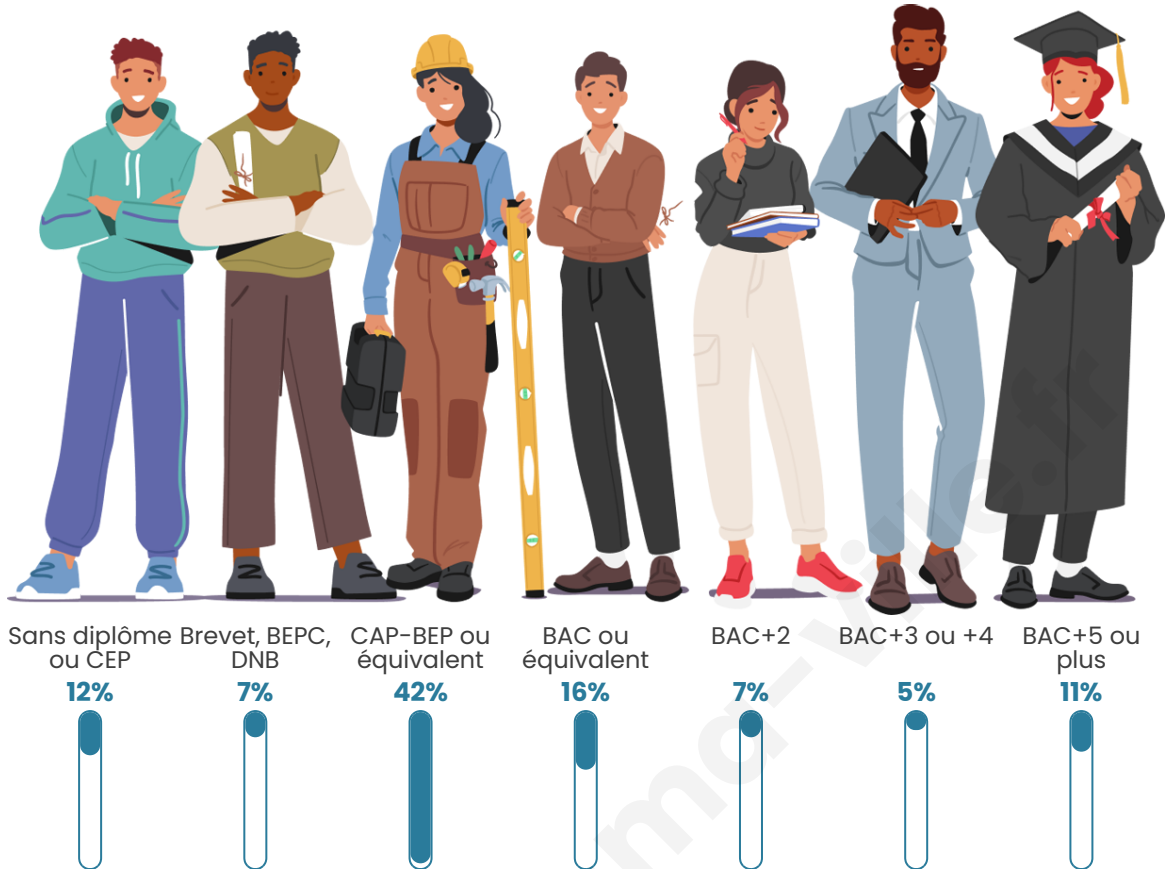
Tranche d'âge




Activité professionnelle



Niveau de diplôme















Composition des ménages



Profils électoraux



Premier tour

	Marine LE PEN	26.47 %
	Éric ZEMMOUR	20.59 %
	Valérie PÉCRESSE	17.65 %
	Emmanuel MACRON	14.71 %
	Jean-Luc MÉLENCHON	8.82 %
	Fabien ROUSSEL	3.92 %
	Yannick JADOT	2.94 %
	Jean LASSALLE	1.96 %
	Nicolas DUPONT-AIGNAN	1.96 %
	Philippe POUTOU	0.98 %
	Nathalie ARTHAUD	0.00 %
	Anne HIDALGO	0.00 %

138 inscrits

Participation : 77.54%
Votes blancs : 4.67%
Votes nuls : 0.00%

Second tour

	Emmanuel MACRON	32,38 %
	Marine LE PEN	67,62 %

138 inscrits

Participation : 79.71%
Votes blancs : 4.55%
Votes nuls : 0%

Sécurité



Agressions physiques / sexuelles

0



Cambriolages

0



Vols / dégradations

0



Stupéfiants

0

Evolution du nombre d'infractions



Pour comparer

(en proportion du nombre d'habitants)



Sources : Bases statistiques communale, départementale et régionale de la délinquance enregistrée par la police et la gendarmerie nationales selon les dernières parutions officielles de 2025 portant sur l'année 2024 ([data.gouv](https://data.gouv.fr)).

Agressions physiques / sexuelles : Violences sexuelles, coups et blessures volontaires intrafamiliaux, coups et blessures volontaires, autres coups, blessures volontaires et vols violents sans arme.

Cambriolages : Cambriolages de logements.

Vols : Vols avec armes, vols d'accessoires sur véhicules, vols dans les véhicules, vols de véhicules, vols sans violence contre des personnes, destructions, dégradations volontaires et escroqueries.

Stupéfiants : Trafic de stupéfiants dont (AFD) et usage de stupéfiants.

Services à la population



Commerce

Hypermarché	X Nice 38km
Supermarché	X Saint-Martin-Vésubie 10km
Superette	X Valdeblore 3km
Boulangerie	X Marie 3km
Boucherie	X Saint-Martin-Vésubie 10km
Restaurant	4
Garage	X Saint-Sauveur-sur-Tinée 3km
Station-service	X Saint-Martin-Vésubie 9km
Banque	X Saint-Martin-Vésubie 10km
La poste	X Clans 11km
Coiffeur	X Clans 8km
Tabac	X Valdeblore 3km
Bars / discothèque	1
Bibliothèque	X Bouyon 27km
Cinéma	X Péone 16km
Vétérinaire	X Saint-Martin-Vésubie 10km



Santé

Pharmacie	X Saint-Martin-Vésubie 10km
Hôpital	X Tende 37km
Laboratoire d'analyses médicales	X Saint-Martin-du-Var 28km
Etablissement pour handicapé	X Villars-sur-Var 15km
EHPA	X Saint-Martin-Vésubie 10km
Médecin	X Saint-Sauveur-sur-Tinée 3km
Dentiste	X Roquebillière 15km
Chirurgien	X Roquebillière 15km
Dermatologue	X Blausasc 35km
Anesthésiste	X Roquebillière 15km
Gastro-entérologue	X Levens 25km
Gynécologue	X Nice 39km
Cancérologue	X Nice 39km
Neurologue	X Colomars 35km
Ophtalmologue	X Puget-Théniers 23km
ORL	X L'Escarène 31km
Cardiologue	X Saint-Sauveur-sur-Tinée 3km
Pédiatre	X Carros 32km
Pneumologue	X Vence 38km
Psychologue	X Vence 38km
Radiologue	X Saint-Martin-du-Var 28km
Rhumatologue	X Nice 40km
Sage-femme	X Roquebillière 13km



Éducation

Crèche	X Valdeblore 3km
Ecole maternelle Public	X Puget-Théniers 23km
Ecole maternelle Privé	X Beausoleil 42km
Ecole primaire Public	X Valdeblore 3km
Ecole primaire Privé	X Castillon 38km
Collège Public	X Saint-Sauveur-sur-Tinée 3km
Collège Privé	X Nice 39km
Lycée Public	X Valdeblore 3km
Lycée Privé	X Nice 39km

Sources : Base Sirene des entreprises et de leurs établissements selon les dernières parutions officielles de 2025 portant sur l'année 2024 ([data.gouv](#)). Liste, localisation et tarifs des professionnels de santé selon les dernières parutions officielles de 2025 portant sur l'année 2024 ([opendatasoft](#)) et FINESS Extraction du Fichier des établissements selon les dernières parutions officielles de 2025 portant sur l'année 2024 ([data.gouv](#)). Adresse et géolocalisation des établissements d'enseignement du premier et second degrés selon les dernières parutions officielles de 2025 portant sur l'année 2024 ([data.education.gouv](#))

Villes autour de Rimplas

Ville	Habitants	Superficie	Pop densité	Pop active	Taux chômage	Revenu moyen	Prix immobilier
Valdeblore	835	94 km ²	9 h/km ²	46%	4.6%	20 870 €/an	2 368 €/m ²
Saint-Sauveur-sur-Tinée	290	32 km ²	9 h/km ²	46.6%	4.8%	22 120 €/an	2 884 €/m ²
Marie	109	14 km ²	8 h/km ²	40.4%	1.8%	NC	856 €/m ²
Roure	116	40 km ²	3 h/km ²	44.8%	5.2%	NC	2 155 €/m ²
Ilonse	132	40 km ²	3 h/km ²	49.2%	2.3%	NC	NC
Roubion	112	27 km ²	4 h/km ²	50.9%	6.3%	17 360 €/an	2 544 €/m ²
Clans (1 avis)	703	37 km ²	19 h/km ²	44.4%	5.8%	21 960 €/an	1 946 €/m ²
Pierlas	98	31 km ²	3 h/km ²	34.7%	0%	NC	NC
Bairols	105	15 km ²	7 h/km ²	52.4%	6.7%	NC	769 €/m ²
Saint-Martin-Vésubie (1 avis)	1 337	97 km ²	14 h/km ²	38.9%	3%	21 270 €/an	2 882 €/m ²
Venanson	195	18 km ²	11 h/km ²	38.5%	2.1%	19 100 €/an	3 981 €/m ²
Lieuche	50	13 km ²	4 h/km ²	54%	12%	NC	1 167 €/m ²
Thiéry	91	22 km ²	4 h/km ²	37.4%	3.3%	NC	NC
Beuil	483	75 km ²	6 h/km ²	48.2%	2.5%	21 720 €/an	2 582 €/m ²
Tournefort (1 avis)	147	10 km ²	15 h/km ²	53.7%	3.4%	24 490 €/an	1 804 €/m ²

bien-dans-ma-ville.fr



Vous aimez votre ville ? Notez-la !

Et faites-nous part de vos remarques constructives



Avec

BIEN dans ma **VILLE** 