



Version web

Ville de Rimou

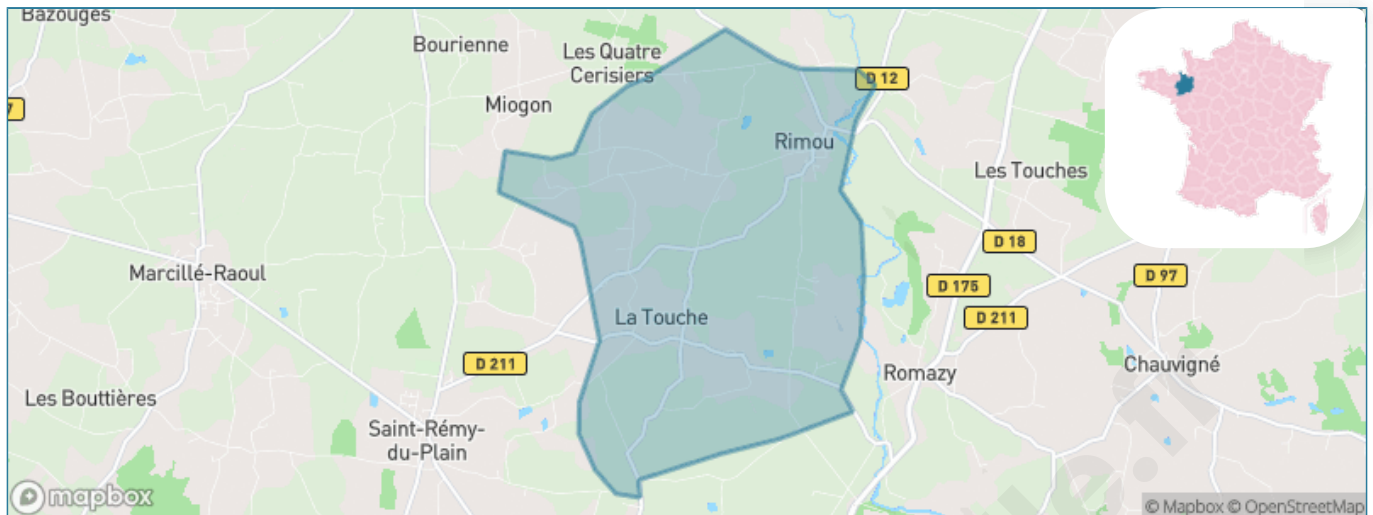
Présenté par

BIEN dans
ma **VILLE** 

Sommaire

Situation géographique	3
Statistiques sur la population	4
Evolution du nombre d'habitants	4
Tranche d'âge	5
0-14 ans	5
15-29 ans	5
30-44 ans	5
45-59 ans	5
60-74 ans	5
75-89 ans	5
90 ans et +	5
Activité professionnelle	5
Agriculteurs	5
Artisans, Commerçants	5
Cadres et sup.	5
Professions intermédiaires	5
Employé	5
Ouvrier	5
Retraité	5
Autres	5
Niveau de diplôme	6
Sans diplôme ou CEP	6
Brevet, BEPC, DNB	6
CAP-BEP ou équivalent	6
BAC ou équivalent	6
BAC+2	6
BAC+3 ou +4	6
BAC+5 ou plus	6
Composition des ménages	6
Couple sans enfant	6
Couple avec enfant(s)	6
Famille monoparentale	6
Colocation / Autre	6
Personnes seules	6
Profils électoraux	7
Premier tour	7
Sécurité	8
Evolution du nombre d'infractions	8
Pour comparer	9
Services à la population	10
Commerce	10
Éducation	10
Villes autour de Rimou	11

Situation géographique



i Informations clés

- **Région** : Bretagne
- **Département** : Ile-et-Vilaine
- **Code postal** : 35560
- **Superficie** : 13 km²



Statistiques sur la population



Nombre d'habitants

357



Age moyen

45 ans



Pop active

40.9%



Taux chômage

12.2%



Pop densité

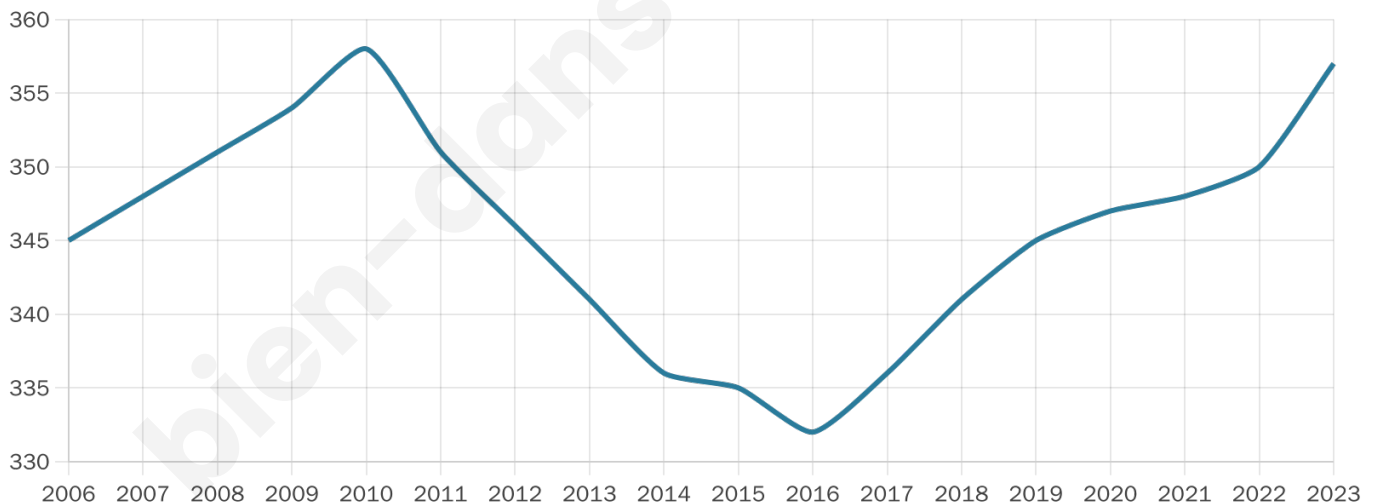
27 h/km²



Revenu moyen

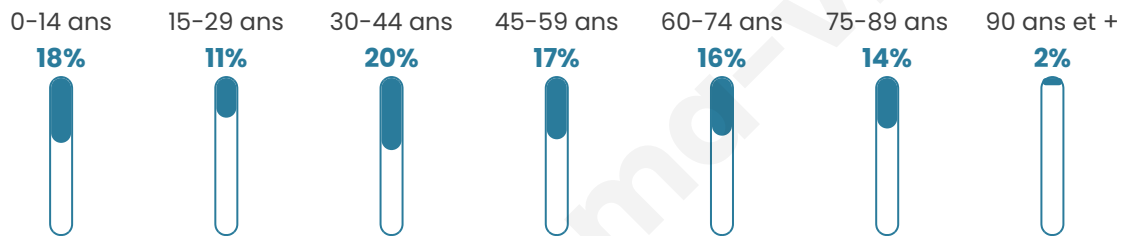
19 080 €/an

Evolution du nombre d'habitants

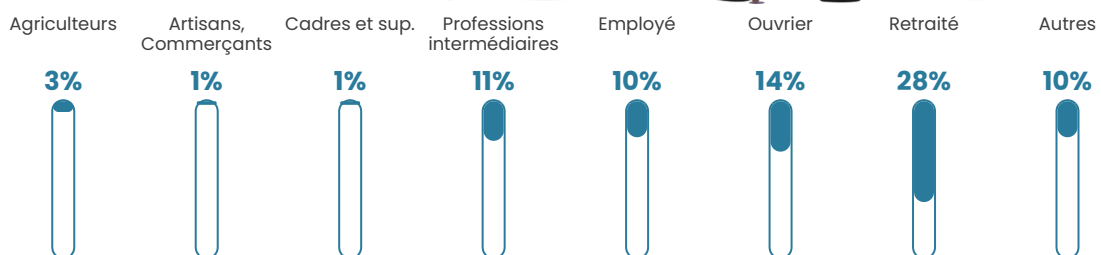


Sources : Institut national de la statistique et des études économiques (insee) selon Les dernières parutions officielles de 2024 portant sur les années 2020, 2021 et 2022.


Tranche d'âge




Activité professionnelle



Niveau de diplôme




Composition des ménages



Profils électoraux



Premier tour

	Emmanuel MACRON	33.18 %
	Jean-Luc MÉLENCHON	27.96 %
	Marine LE PEN	21.33 %
	Yannick JADOT	7.11 %
	Jean LASSALLE	2.37 %
	Anne HIDALGO	1.90 %
	Valérie PÉCRESE	1.90 %
	Éric ZEMMOUR	1.42 %
	Nicolas DUPONT-AIGNAN	1.42 %
	Fabien ROUSSEL	0.95 %
	Philippe POUTOU	0.47 %
	Nathalie ARTHAUD	0.00 %

277 inscrits

Participation : 79.42%
Votes blancs : 2.73%
Votes nuls : 1.36%

Second tour

	Emmanuel MACRON	59,79 %
	Marine LE PEN	40,21 %

278 inscrits

Participation : 76.62%
Votes blancs : 8.92%
Votes nuls : 2.35%

Sécurité



Agressions physiques / sexuelles

0



Cambriolages

0



Vols / dégradations

0



Stupéfiants

0

Evolution du nombre d'infractions



Pour comparer

(en proportion du nombre d'habitants)



Sources : Bases statistiques communale, départementale et régionale de la délinquance enregistrée par la police et la gendarmerie nationales selon les dernières parutions officielles de 2025 portant sur l'année 2024 ([data.gouv](https://data.gouv.fr)).

Agressions physiques / sexuelles : Violences sexuelles, coups et blessures volontaires intrafamiliaux, coups et blessures volontaires, autres coups, blessures volontaires et vols violents sans arme.

Cambriolages : Cambriolages de logements.

Vols : Vols avec armes, vols d'accessoires sur véhicules, vols dans les véhicules, vols de véhicules, vols sans violence contre des personnes, destructions, dégradations volontaires et escroqueries.

Stupéfiants : Trafic de stupéfiants dont (AFD) et usage de stupéfiants.

Services à la population



Commerce

Hypermarché	X <u>Mamers</u> 9km
Supermarché	X <u>Saint-Martin-du-Vieux-Bellême</u> 5km
Superette	X <u>Belforêt-en-Perche</u> 3km
Boulangerie	X <u>Belforêt-en-Perche</u> 4km
Boucherie	X <u>Le Pin-la-Garenne</u> 6km
Restaurant	X <u>Belforêt-en-Perche</u> 4km
Garage	X <u>Belforêt-en-Perche</u> 4km
Station-service	X <u>Saint-Martin-du-Vieux-Bellême</u> 5km
Banque	X <u>Bellême</u> 6km
La poste	X <u>Bellême</u> 6km
Coiffeur	X <u>Belforêt-en-Perche</u> 4km
Tabac	X <u>Bellême</u> 6km
Bars / discothèque	X <u>Belforêt-en-Perche</u> 4km
Bibliothèque	X <u>Mamers</u> 10km
Cinéma	X <u>Belforêt-en-Perche</u> 4km
Vétérinaire	X <u>Bellavilliers</u> 3km



Santé

Pharmacie	X <u>Bellême</u> 6km
Hôpital	X <u>Mamers</u> 10km
Laboratoire d'analyses médicales	X <u>Mamers</u> 11km
Etablissement pour handicapé	X <u>Mamers</u> 10km
EHPA	X <u>Le Pin-la-Garenne</u> 6km
Médecin	X <u>Pervençères</u> 6km
Dentiste	X <u>Bellême</u> 6km
Chirurgien	X <u>Mortagne-au-Perche</u> 14km
Dermatologue	X <u>Nogent-le-Rotrou</u> 26km
Anesthésiste	X <u>Alençon</u> 31km
Gastro-entérologue	X <u>Nogent-le-Rotrou</u> 26km
Gynécologue	X <u>Nogent-le-Rotrou</u> 26km
Cancérologue	X <u>Le Mans</u> 48km
Neurologue	X <u>L'Aigle</u> 42km
Ophthalmologue	X <u>Nogent-le-Rotrou</u> 26km
ORL	X <u>Alençon</u> 29km
Cardiologue	X <u>Mortagne-au-Perche</u> 14km
Pédiatre	X <u>Perche en Nocé</u> 14km
Pneumologue	X <u>Alençon</u> 30km
Psychologue	X <u>Moulins-la-Marche</u> 28km
Radiologue	X <u>Alençon</u> 30km
Rhumatologue	X <u>Cherré-Au</u> 28km
Sage-femme	X <u>Mamers</u> 11km



Éducation

Crèche	X <u>Mamers</u> 10km
Ecole maternelle Public	X <u>Mamers</u> 10km
Ecole maternelle Privé	X <u>Le Mans</u> 48km
Ecole primaire Public	X <u>Belforêt-en-Perche</u> 4km
Ecole primaire Privé	X <u>Bellême</u> 6km
Collège Public	X <u>Bellême</u> 7km
Collège Privé	X <u>Mamers</u> 10km
Lycée Public	X <u>Mamers</u> 11km
Lycée Privé	X <u>Mortagne-au-Perche</u> 14km

Sources : Base Sirene des entreprises et de leurs établissements selon les dernières parutions officielles de 2025 portant sur l'année 2024 ([data.gouv](#)). Liste, localisation et tarifs des professionnels de santé selon les dernières parutions officielles de 2025 portant sur l'année 2024 ([opendatasoft](#)) et FINISS Extraction du Fichier des établissements selon les dernières parutions officielles de 2025 portant sur l'année 2024 ([data.gouv](#)). Adresse et géolocalisation des établissements d'enseignement du premier et second degrés selon les dernières parutions officielles de 2025 portant sur l'année 2024 ([data.education.gouv](#))

Villes autour de Rimou

Ville	Habitants	Superficie	Pop densité	Pop active	Taux chômage	Revenu moyen	Prix immobilier
Bellavilliers	142	15 km ²	9 h/km ²	44.4%	2.8%	22 940 €/an	697 €/m ²
Belforêt-en-Perche	1 474	74 km ²	20 h/km ²	42.4%	4%	21 520 €/an	1 577 €/m ²
Saint-Martin-du-Vieux-Bellême (1 avis)	538	15 km ²	36 h/km ²	43.5%	4.3%	22 160 €/an	1 384 €/m ²
Chemilli	170	10 km ²	17 h/km ²	43.5%	1.8%	20 950 €/an	1 508 €/m ²
Pervençères	344	28 km ²	12 h/km ²	44.8%	4.1%	19 370 €/an	694 €/m ²
Vaunoise	97	7 km ²	14 h/km ²	53.6%	1%	NC	1 279 €/m ²
Saint-Jouin-de-Blavou	311	17 km ²	18 h/km ²	47.6%	4.8%	21 580 €/an	825 €/m ²
Montgaudry	108	11 km ²	10 h/km ²	35.2%	1.9%	NC	1 223 €/m ²
Bellême (2 avis)	1 457	1 km ²	1 457 h/km ²	36.2%	3.5%	20 740 €/an	1 169 €/m ²
Le Pin-la-Garenne	618	15 km ²	41 h/km ²	41.4%	4.4%	21 700 €/an	1 281 €/m ²
Suré	277	17 km ²	16 h/km ²	49.1%	3.6%	23 390 €/an	1 134 €/m ²
Origny-le-Roux	251	14 km ²	18 h/km ²	45.4%	3.6%	23 180 €/an	726 €/m ²
Appenai-sous-Bellême	275	10 km ²	28 h/km ²	48.4%	2.5%	23 090 €/an	1 535 €/m ²
Saint-Denis-sur-Huisne	59	4 km ²	15 h/km ²	37.3%	1.7%	NC	1 681 €/m ²
Contilly	134	12 km ²	11 h/km ²	48.5%	2.2%	23 070 €/an	738 €/m ²

bien-dans-ma-ville.fr



Vous aimez votre ville ? Notez-la !

Et faites-nous part de vos remarques constructives



Avec

BIEN dans ma **VILLE** 