



Version web

Ville de Rillieux-la-Pape

Présenté par



Sommaire

Situation géographique	3
Statistiques sur la population	4
Evolution du nombre d'habitants	4
Tranche d'âge	5
0-14 ans	5
15-29 ans	5
30-44 ans	5
45-59 ans	5
60-74 ans	5
75-89 ans	5
90 ans et +	5
Activité professionnelle	5
Agriculteurs	5
Artisans, Commerçants	5
Cadres et sup.	5
Professions intermédiaires	5
Employé	5
Ouvrier	5
Retraité	5
Autres	5
Niveau de diplôme	6
Sans diplôme ou CEP	6
Brevet, BEPC, DNB	6
CAP-BEP ou équivalent	6
BAC ou équivalent	6
BAC+2	6
BAC+3 ou +4	6
BAC+5 ou plus	6
Composition des ménages	6
Couple sans enfant	6
Couple avec enfant(s)	6
Famille monoparentale	6
Colocation / Autre	6
Personnes seules	6
Profil électoraux	7
Premier tour	7
Sécurité	8
Evolution du nombre d'infractions	8
Pour comparer	9
Services à la population	10
Commerce	10
Éducation	10
Villes autour de Rillieux-la-Pape	11
Avis sur la ville de Rillieux-la-Pape	12
Moyenne par critère	12
Villes autour de Rillieux-la-Pape	12
Répartition des avis par note	12
Répartition des avis par note	12

Situation géographique



i Informations clés

- **Région** : Auvergne-Rhône-Alpes
- **Département** : Rhône
- **Métropole** : Métropole de Lyon
- **Code postal** : 69140
- **Superficie** : 14 km²



RHÔNE

LE DÉPARTEMENT

GRANDLYON
la métropole

Statistiques sur la population



Nombre d'habitants

31 389



Age moyen

38 ans



Pop active

41.1%



Taux chômage

11.2%



Pop densité

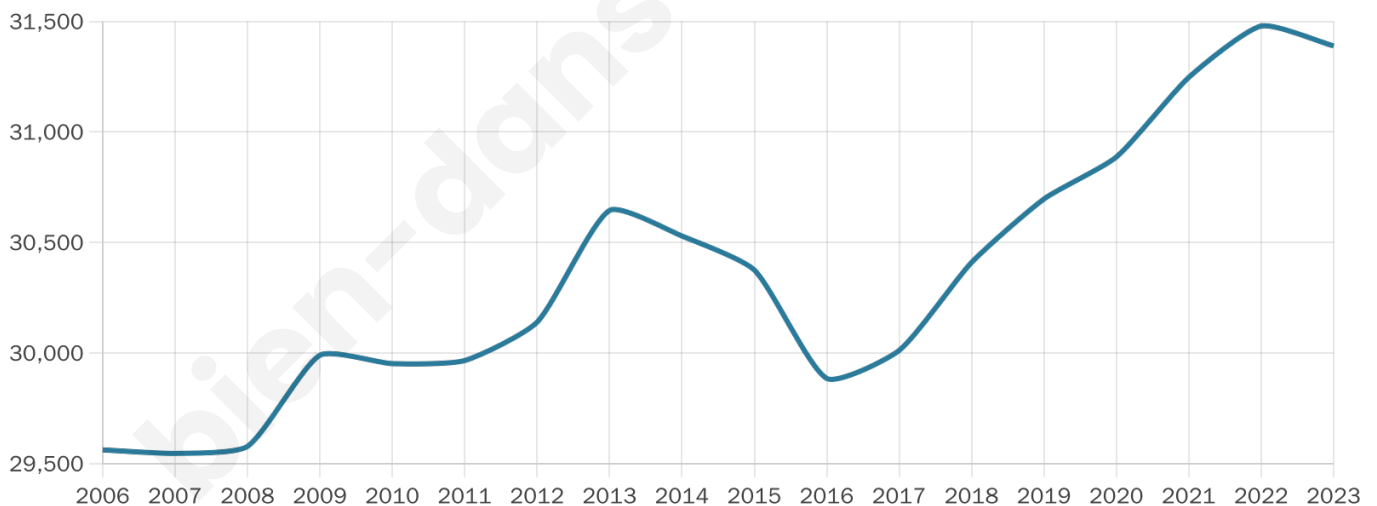
2 242 h/km²



Revenu moyen

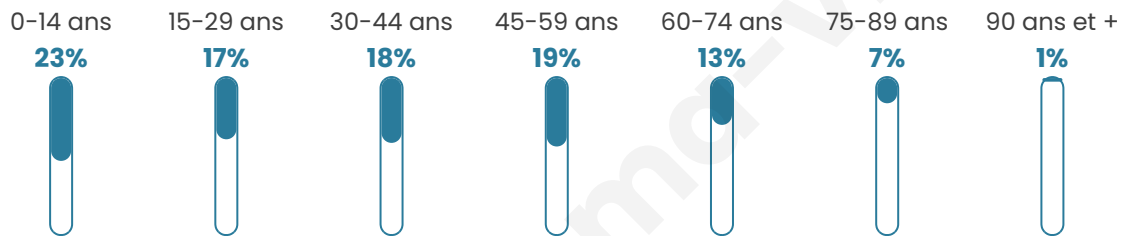
19 980 €/an

Evolution du nombre d'habitants

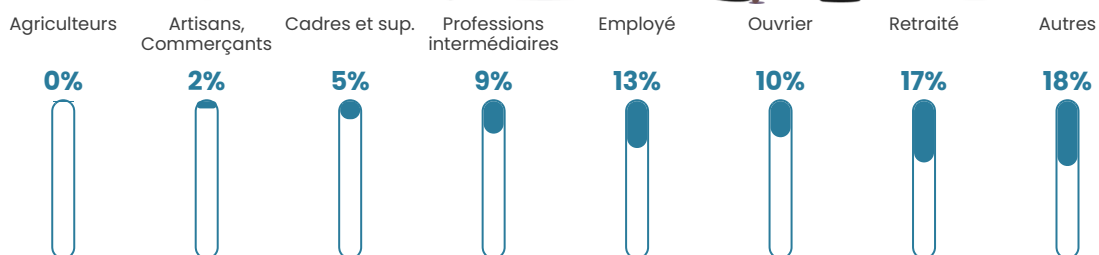


Sources : Institut national de la statistique et des études économiques (insee) selon Les dernières parutions officielles de 2024 portant sur les années 2020, 2021 et 2022.


Tranche d'âge




Activité professionnelle



Niveau de diplôme















Composition des ménages



Profils électoraux

Premier tour

	Jean-Luc MÉLENCHON	32.50 %
	Emmanuel MACRON	26.71 %
	Marine LE PEN	17.32 %
	Éric ZEMMOUR	6.76 %
	Valérie PÉCRESE	4.79 %
	Yannick JADOT	4.26 %
	Jean LASSALLE	1.91 %
	Fabien ROUSSEL	1.62 %
	Nicolas DUPONT- AIGNAN	1.62 %
	Anne HIDALGO	1.61 %
	Philippe POUTOU	0.46 %
	Nathalie ARTHAUD	0.44 %



16 801 inscrits

Participation : 74.66%

Votes blancs : 1.28%

Votes nuls : 0.64%

Second tour

	Emmanuel MACRON	66,95 %
	Marine LE PEN	33,05 %

16 819 inscrits

Participation : 68.18%

Votes blancs : 5.6%

Votes nuls : 2.01%

Sécurité



Agressions physiques / sexuelles

317



Cambriolages

99



Vols / dégradations

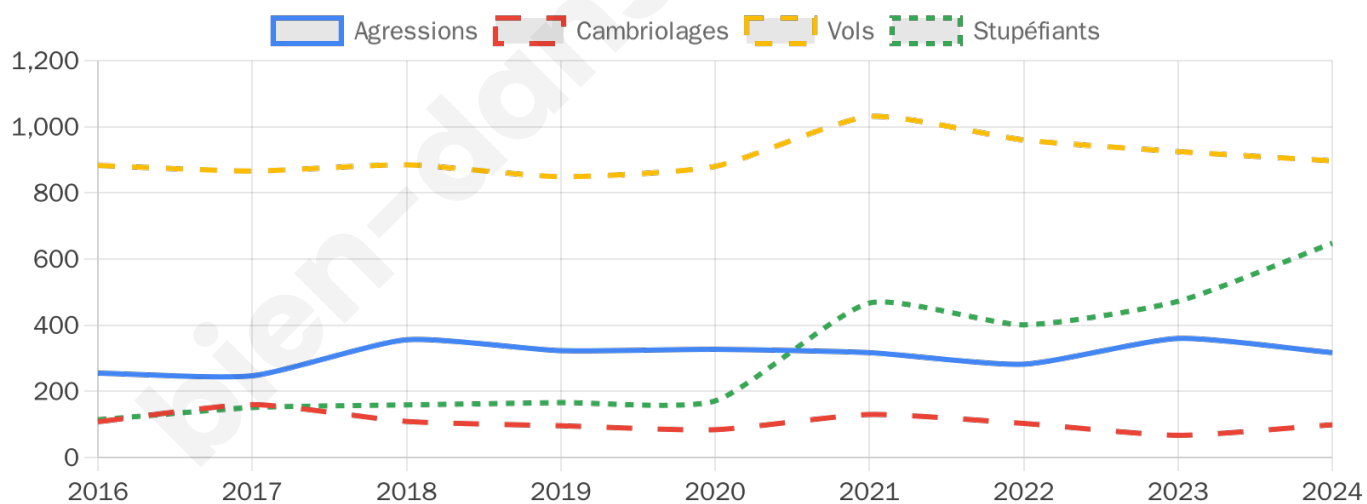
897



Stupéfiants

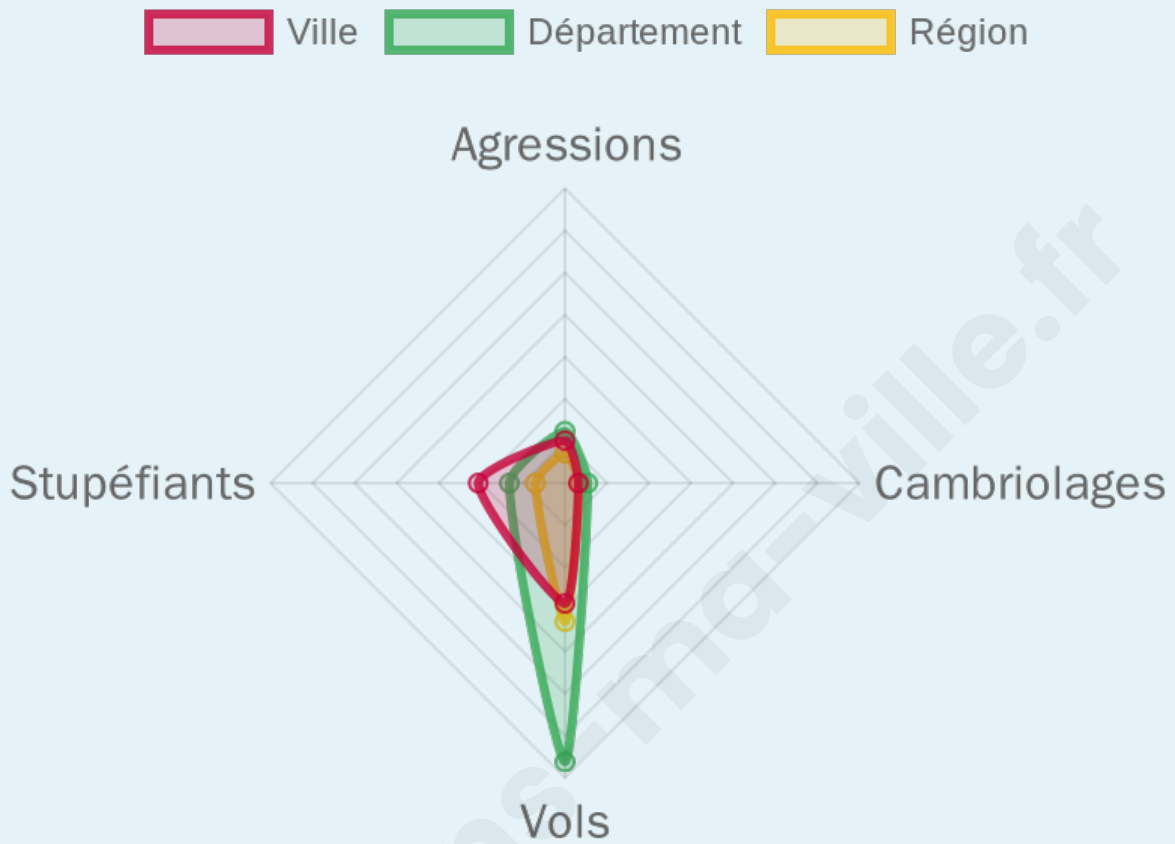
648

Evolution du nombre d'infractions



Pour comparer

(en proportion du nombre d'habitants)



Sources : Bases statistiques communale, départementale et régionale de la délinquance enregistrée par la police et la gendarmerie nationales selon les dernières parutions officielles de 2025 portant sur l'année 2024 ([data.gouv](https://data.gouv.fr)).

Agressions physiques / sexuelles : Violences sexuelles, coups et blessures volontaires intrafamiliaux, coups et blessures volontaires, autres coups, blessures volontaires et vols violents sans arme.

Cambriolages : Cambriolages de logements.

Vols : Vols avec armes, vols d'accessoires sur véhicules, vols dans les véhicules, vols de véhicules, vols sans violence contre des personnes, destructions, dégradations volontaires et escroqueries.

Stupéfiants : Trafic de stupéfiants dont (AFD) et usage de stupéfiants.

Services à la population



Commerce

Hypermarché	X <u>Caluire-et-Cuire</u> 4km
Supermarché	6
Superette	12
Boulangerie	14
Boucherie	6
Restaurant	38
Garage	37
Station-service	4
Banque	8
La poste	293
Coiffeur	34
Tabac	4
Bars / discothèque	7
Bibliothèque	X <u>Neyron</u> 3km
Cinéma	4
Vétérinaire	X <u>Neyron</u> 2km



Santé

Pharmacie	9
Hôpital	X <u>Caluire-et-Cuire</u> 6km
Laboratoire d'analyses médicales	3
Etablissement pour handicapé	1
EHPA	3
Médecin	24
Dentiste	8
Chirurgien	16
Dermatologue	X <u>Fontaines-sur- Saône</u> 4km
Anesthésiste	7
Gastro-entérologue	1
Gynécologue	7
Cancérologue	X <u>Villeurbanne</u> 6km
Neurologue	1
Ophthalmologue	1
ORL	1
Cardiologue	8
Pédiatre	2
Pneumologue	2
Psychologue	1
Radiologue	21
Rhumatologue	X <u>Villeurbanne</u> 6km
Sage-femme	3



Éducation

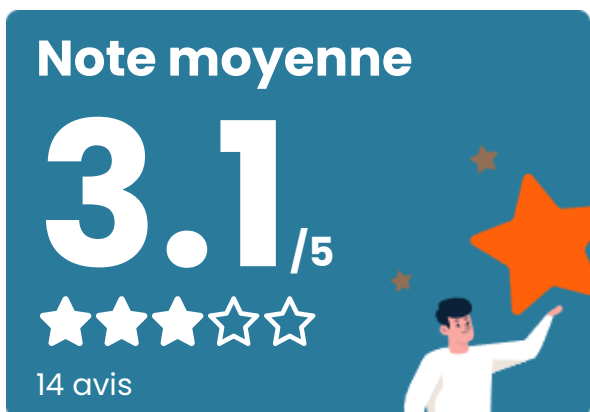
Crèche	20
Ecole maternelle Public	7
Ecole maternelle Privé	X <u>Villeurbanne</u> 6km
Ecole primaire Public	10
Ecole primaire Privé	1
Collège Public	2
Collège Privé	1
Lycée Public	2
Lycée Privé	2

Sources : Base Sirene des entreprises et de leurs établissements selon les dernières parutions officielles de 2025 portant sur l'année 2024 ([data.gouv](#)). Liste, localisation et tarifs des professionnels de santé selon les dernières parutions officielles de 2025 portant sur l'année 2024 ([opendatasoft](#)) et FINISS Extraction du Fichier des établissements selon les dernières parutions officielles de 2025 portant sur l'année 2024 ([data.gouv](#)). Adresse et géolocalisation des établissements d'enseignement du premier et second degrés selon les dernières parutions officielles de 2025 portant sur l'année 2024 ([data.education.gouv](#))

Villes autour de Rillieux-la-Pape

Ville	Habitants	Superficie	Pop densité	Pop active	Taux chômage	Revenu moyen	Prix immobilier
Sathonay-Village (4 avis)	2 412	5 km ²	482 h/km ²	48.8%	2.9%	33 220 €/an	3 830 €/m ²
Sathonay-Camp (2 avis)	7 019	2 km ²	3 510 h/km ²	53.2%	4.2%	24 460 €/an	3 090 €/m ²
Neyron (2 avis)	2 421	5 km ²	484 h/km ²	51.5%	2.3%	30 240 €/an	3 765 €/m ²
Fontaines-sur-Saône (18 avis)	6 957	2 km ²	3 479 h/km ²	48.1%	4.9%	25 230 €/an	3 025 €/m ²
Fontaines-Saint-Martin (3 avis)	3 098	2 km ²	1 549 h/km ²	43.9%	3.8%	34 190 €/an	4 174 €/m ²
Cailloux-sur-Fontaines (2 avis)	2 989	8 km ²	374 h/km ²	49.5%	2.8%	34 010 €/an	4 081 €/m ²
Miribel (4 avis)	10 395	24 km ²	433 h/km ²	47.9%	4.5%	26 720 €/an	2 839 €/m ²
Caluire-et-Cuire (25 avis)	43 597	10 km ²	4 360 h/km ²	47.6%	4.4%	27 370 €/an	3 770 €/m ²
Vaulx-en-Velin (13 avis)	53 069	21 km ²	2 527 h/km ²	41%	8.4%	17 180 €/an	2 633 €/m ²
Collonges-au-Mont-d'Or (1 avis)	4 669	3 km ²	1 556 h/km ²	44.7%	3.2%	35 240 €/an	4 132 €/m ²
Saint-Romain-au-Mont-d'Or (2 avis)	1 247	2 km ²	624 h/km ²	48.1%	3.8%	35 130 €/an	3 693 €/m ²
Couzon-au-Mont-d'Or	2 619	3 km ²	873 h/km ²	43.7%	3.4%	28 290 €/an	3 968 €/m ²
Rochetaillée-sur-Saône (1 avis)	1 551	1 km ²	1 551 h/km ²	49.4%	5.4%	29 240 €/an	3 557 €/m ²
Saint-Maurice-de-Beynost (1 avis)	4 332	7 km ²	619 h/km ²	46.1%	4.1%	23 570 €/an	2 486 €/m ²
Villeurbanne (51 avis)	163 684	14 km ²	11 692 h/km ²	48.2%	6.4%	21 540 €/an	3 393 €/m ²

Avis sur la ville de Rillieux-la-Pape



Moyenne par critère



Villes autour de Rillieux-la-Pape

Ville	Note globale	Sécurité	Éducation	Sport Loisir	Environnement	Vie pratique
Sathonay-Village (4 avis)	3.9	4.8	4.3	2.8	4.8	2.8
Sathonay-Camp (2 avis)	3.9	4.0	4.0	4.0	3.5	4.0
Neyron (2 avis)	1.6	3.0	2.0	0.0	2.5	0.5
Fontaines-sur-Saône (18 avis)	2.5	2.2	2.6	2.4	2.7	2.7
Fontaines-Saint-Martin (3 avis)	3.5	3.7	2.7	3.3	4.7	3.0
Cailloux-sur-Fontaines (2 avis)	3.6	4.0	4.5	3.5	3.5	2.5
Miribel (4 avis)	3.2	2.8	3.3	3.3	3.3	3.5
Caluire-et-Cuire (25 avis)	3.4	3.0	3.5	4.1	3.1	3.4
Vaulx-en-Velin (13 avis)	3.0	2.3	2.8	3.5	3.0	3.2
Collonges-au-Mont-d'Or (1 avis)	3.8	4.0	4.0	3.0	4.0	4.0
Saint-Romain-au-Mont-d'Or (2 avis)	3.3	3.5	4.0	4.0	3.0	2.0
Couzon-au-Mont-d'Or	-	-	-	-	-	-
Rochetaillée-sur-Saône (1 avis)	4.6	5.0	4.0	4.0	5.0	5.0
Saint-Maurice-de-Beynost (1 avis)	3.4	4.0	4.0	3.0	3.0	3.0
Villeurbanne (51 avis)	3.0	2.5	3.2	3.5	2.4	3.6



Vous aimez votre ville ? Notez-la !

Et faites-nous part de vos remarques constructives



Avec

BIEN dans ma **VILLE** 