



Version web

Ville de Rillé

Présenté par

BIEN dans
ma **VILLE** 

Sommaire

Situation géographique	3
Statistiques sur la population	4
Evolution du nombre d'habitants	4
Tranche d'âge	5
0-14 ans	5
15-29 ans	5
30-44 ans	5
45-59 ans	5
60-74 ans	5
75-89 ans	5
90 ans et +	5
Activité professionnelle	5
Agriculteurs	5
Artisans, Commerçants	5
Cadres et sup.	5
Professions intermédiaires	5
Employé	5
Ouvrier	5
Retraité	5
Autres	5
Niveau de diplôme	6
Sans diplôme ou CEP	6
Brevet, BEPC, DNB	6
CAP-BEP ou équivalent	6
BAC ou équivalent	6
BAC+2	6
BAC+3 ou +4	6
BAC+5 ou plus	6
Composition des ménages	6
Couple sans enfant	6
Couple avec enfant(s)	6
Famille monoparentale	6
Colocation / Autre	6
Personnes seules	6
Profils électoraux	7
Premier tour	7
Sécurité	8
Evolution du nombre d'infractions	8
Pour comparer	9
Services à la population	10
Commerce	10
Éducation	10
Villes autour de Rillé	12

Situation géographique



i Informations clés

- **Région** : Centre-Val de Loire
- **Département** : Indre-et-Loire
- **Code postal** : 37340
- **Superficie** : 24 km²



Statistiques sur la population



Nombre d'habitants

313



Age moyen

47 ans



Pop active

43.5%



Taux chômage

10.7%



Pop densité

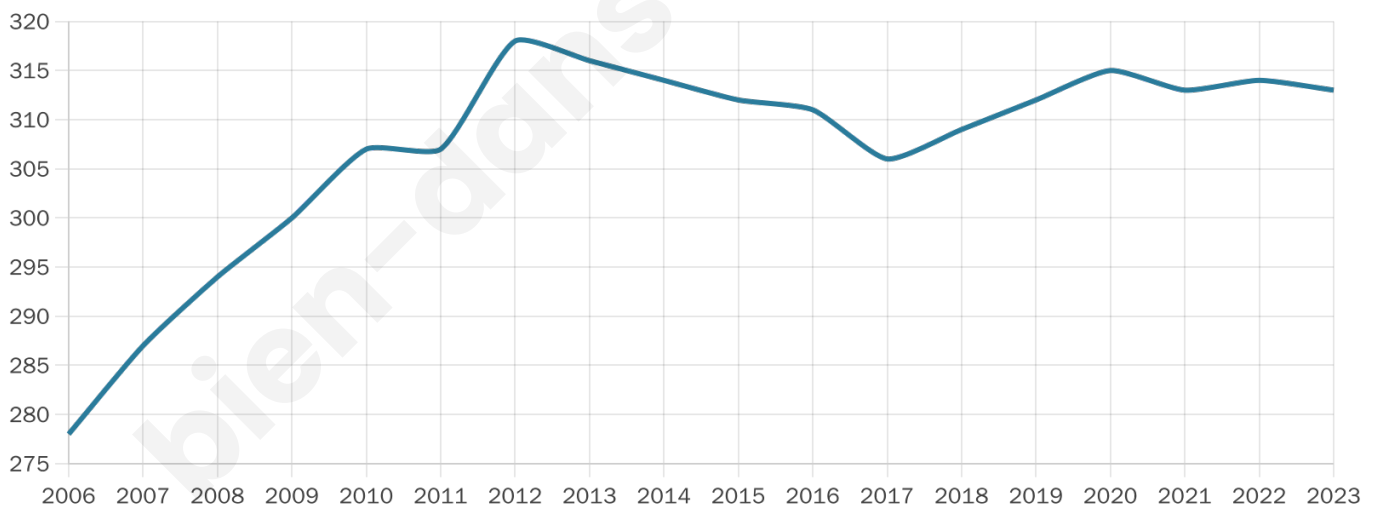
13 h/km²



Revenu moyen

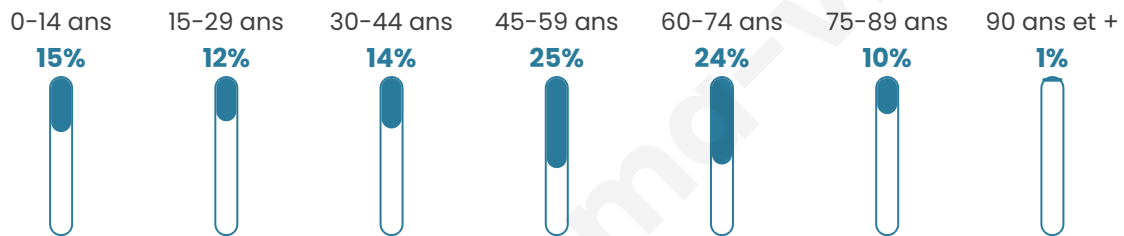
18 950 €/an

Evolution du nombre d'habitants

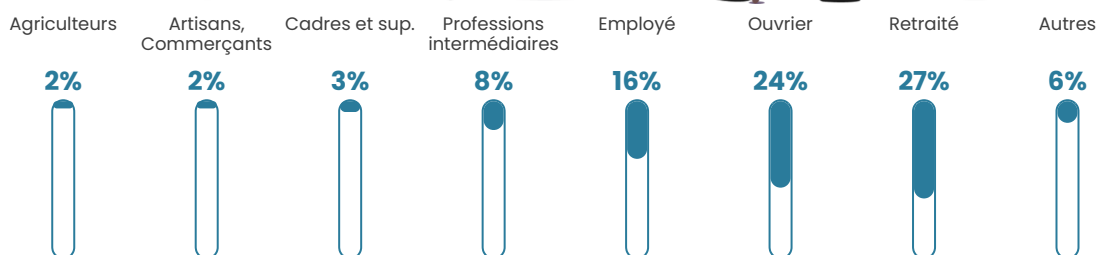


Sources : Institut national de la statistique et des études économiques (insee) selon Les dernières parutions officielles de 2024 portant sur les années 2020, 2021 et 2022.


Tranche d'âge




Activité professionnelle



Niveau de diplôme














Composition des ménages



Profils électoraux

Premier tour

	Marine LE PEN	48.68 %
	Emmanuel MACRON	23.81 %
	Jean-Luc MÉLENCHON	11.11 %
	Éric ZEMMOUR	4.23 %
	Yannick JADOT	3.17 %
	Valérie PÉCRESSE	3.17 %
	Anne HIDALGO	2.12 %
	Jean LASSALLE	1.59 %
	Nicolas DUPONT-AIGNAN	1.59 %
	Nathalie ARTHAUD	0.53 %
	Fabien ROUSSEL	0.00 %
	Philippe POUTOU	0.00 %



259 inscrits

Participation : 74.13%

Votes blancs : 1.04%

Votes nuls : 0.52%

Second tour

	Emmanuel MACRON	40,45 %
	Marine LE PEN	59,55 %

257 inscrits

Participation : 73.93%

Votes blancs : 4.74%

Votes nuls : 1.58%

Sécurité



Agressions physiques / sexuelles

0



Cambriolages

0



Vols / dégradations

0



Stupéfiants

0

Evolution du nombre d'infractions



Pour comparer

(en proportion du nombre d'habitants)



Sources : Bases statistiques communale, départementale et régionale de la délinquance enregistrée par la police et la gendarmerie nationales selon les dernières parutions officielles de 2025 portant sur l'année 2024 ([data.gouv](https://data.gouv.fr)).

Agressions physiques / sexuelles : Violences sexuelles, coups et blessures volontaires intrafamiliaux, coups et blessures volontaires, autres coups, blessures volontaires et vols violents sans arme.

Cambriolages : Cambriolages de logements.

Vols : Vols avec armes, vols d'accessoires sur véhicules, vols dans les véhicules, vols de véhicules, vols sans violence contre des personnes, destructions, dégradations volontaires et escroqueries.

Stupéfiants : Trafic de stupéfiants dont (AFD) et usage de stupéfiants.

Services à la population



Commerce

Hypermarché	X Bourgueil 21km
Supermarché	X Savigné-sur-Lathan 5km
Superette	X Hommes 5km
Boulangerie	X Savigné-sur-Lathan 5km
Boucherie	X Hommes 3km
Restaurant	1
Garage	X Savigné-sur-Lathan 4km
Station-service	X Savigné-sur-Lathan 5km
Banque	X Savigné-sur-Lathan 5km
La poste	X Noyant-Villages 8km
Coiffeur	X Channay-sur-Lathan 4km
Tabac	X Château-la-Vallière 12km
Bars / discothèque	X Savigné-sur-Lathan 5km
Bibliothèque	X Noyant-Villages 12km
Cinéma	X Saumur 30km
Vétérinaire	X Savigné-sur-Lathan 5km



Santé

Pharmacie	X Savigné-sur-Lathan 5km
Hôpital	X Luynes 24km
Laboratoire d'analyses médicales	X Langeais 18km
Etablissement pour handicapé	X Ambillou 14km
EHPA	X Savigné-sur-Lathan 5km
Médecin	X Savigné-sur-Lathan 5km
Dentiste	X Savigné-sur-Lathan 5km
Chirurgien	X Coteaux-sur-Loire 17km
Dermatologue	X Saint-Cyr-sur-Loire 30km
Anesthésiste	X Saint-Benoît-la-Forêt 29km
Gastro-entérologue	X Cinq-Mars-la-Pile 19km
Gynécologue	X Saint-Benoît-la-Forêt 29km
Cancérologue	X Chambray-lès-Tours 35km
Neurologue	X Dissay-sous-Courcillon 31km
Ophtalmologue	X Vaas 25km
ORL	X Saint-Cyr-sur-Loire 31km
Cardiologue	X Saint-Cyr-sur-Loire 31km
Pédiatre	X Fondettes 27km
Pneumologue	X Fondettes 27km
Psychologue	X Azay-le-Rideau 26km
Radiologue	X Langeais 18km
Rhumatologue	X Saint-Benoît-la-Forêt 29km
Sage-femme	X Château-la-Vallière 12km



Éducation

Crèche	X Hommes 5km
Ecole maternelle Public	X Channay-sur-Lathan 3km
Ecole maternelle Privé	X Le Mans 62km
Ecole primaire Public	1
Ecole primaire Privé	X Noyant-Villages 12km
Collège Public	X Savigné-sur-Lathan 5km

Collège Privé	X <u>Bourgueil</u> 19km
Lycée Public	X <u>Fondettes</u> 29km
Lycée Privé	X <u>Saumur</u> 30km

Sources : Base Sirene des entreprises et de leurs établissements selon les dernières parutions officielles de 2025 portant sur l'année 2024 ([data.gouv](#)). Liste, localisation et tarifs des professionnels de santé selon les dernières parutions officielles de 2025 portant sur l'année 2024 ([opendatasoft](#)) et FINESS Extraction du Fichier des établissements selon les dernières parutions officielles de 2025 portant sur l'année 2024 ([data.gouv](#)). Adresse et géolocalisation des établissements d'enseignement du premier et second degrés selon les dernières parutions officielles de 2025 portant sur l'année 2024 ([data.education.gouv](#))

bien-dans-ma-ville.fr

Villes autour de Rillé

Ville	Habitants	Superficie	Pop densité	Pop active	Taux chômage	Revenu moyen	Prix immobilier
Channay-sur-Lathan	803	28 km ²	29 h/km ²	46.2%	4.5%	20 810 €/an	1 346 €/m ²
Hommes (1 avis)	865	29 km ²	30 h/km ²	46%	5.2%	21 420 €/an	1 161 €/m ²
Savigné-sur-Lathan	1 305	17 km ²	77 h/km ²	47%	3.6%	21 180 €/an	1 250 €/m ²
Courcelles-de-Touraine (4 avis)	483	25 km ²	19 h/km ²	52.6%	3.5%	21 730 €/an	1 304 €/m ²
Saint-Laurent-de-Lin (1 avis)	347	13 km ²	27 h/km ²	43.8%	4.6%	20 590 €/an	2 306 €/m ²
Avrillé-les-Ponceaux	479	32 km ²	15 h/km ²	46.3%	5.8%	21 320 €/an	1 496 €/m ²
Gizeux (3 avis)	382	21 km ²	18 h/km ²	39.5%	5.5%	20 150 €/an	1 433 €/m ²
Lublé	141	12 km ²	12 h/km ²	44.7%	5.7%	18 270 €/an	387 €/m ²
Continvoir	469	41 km ²	11 h/km ²	42.9%	4.9%	20 870 €/an	945 €/m ²
La Pellerine	141	5 km ²	28 h/km ²	42.6%	2.1%	18 130 €/an	1 209 €/m ²
Courléon	142	13 km ²	11 h/km ²	39.4%	6.3%	20 270 €/an	725 €/m ²
Marcilly-sur-Maulne	222	14 km ²	16 h/km ²	45%	8.1%	18 320 €/an	4 284 €/m ²
Braye-sur-Maulne	199	11 km ²	18 h/km ²	43.7%	2.5%	22 410 €/an	1 036 €/m ²
Cléré-les-Pins	1 429	35 km ²	41 h/km ²	49.4%	4.8%	22 430 €/an	1 406 €/m ²
Noyant-Villages (3 avis)	5 448	299 km ²	18 h/km ²	42.8%	5.6%	19 490 €/an	933 €/m ²

bien-dans-ma-ville.fr



Vous aimez votre ville ? Notez-la !

Et faites-nous part de vos remarques constructives



Avec

BIEN dans ma **VILLE** 