



Version web

Ville de Rilhac-Rancon

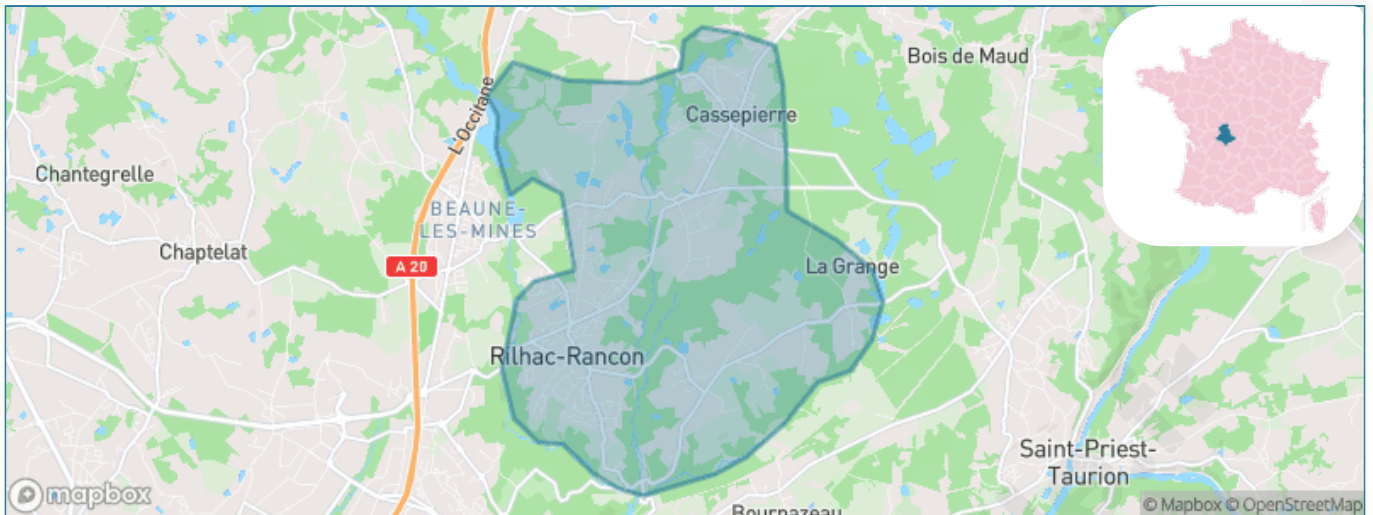
Présenté par



Sommaire

Situation géographique	3
Statistiques sur la population	4
Evolution du nombre d'habitants	4
Tranche d'âge	5
0-14 ans	5
15-29 ans	5
30-44 ans	5
45-59 ans	5
60-74 ans	5
75-89 ans	5
90 ans et +	5
Activité professionnelle	5
Agriculteurs	5
Artisans, Commerçants	5
Cadres et sup.	5
Professions intermédiaires	5
Employé	5
Ouvrier	5
Retraité	5
Autres	5
Niveau de diplôme	6
Sans diplôme ou CEP	6
Brevet, BEPC, DNB	6
CAP-BEP ou équivalent	6
BAC ou équivalent	6
BAC+2	6
BAC+3 ou +4	6
BAC+5 ou plus	6
Composition des ménages	6
Couple sans enfant	6
Couple avec enfant(s)	6
Famille monoparentale	6
Colocation / Autre	6
Personnes seules	6
Profil électoraux	7
Premier tour	7
Sécurité	8
Evolution du nombre d'infractions	8
Pour comparer	9
Services à la population	10
Commerce	10
Éducation	10
Villes autour de Rilhac-Rancon	11
Avis sur la ville de Rilhac-Rancon	12
Moyenne par critère	12
Villes autour de Rilhac-Rancon	12
Répartition des avis par note	12
Répartition des avis par note	12

Situation géographique



i Informations clés

- **Région** : Nouvelle-Aquitaine
- **Département** : Haute-Vienne
- **Code postal** : 87570
- **Superficie** : 17 km²



Statistiques sur la population



Nombre d'habitants

4 805



Age moyen

44 ans



Pop active

43.6%



Taux chômage

4.6%



Pop densité

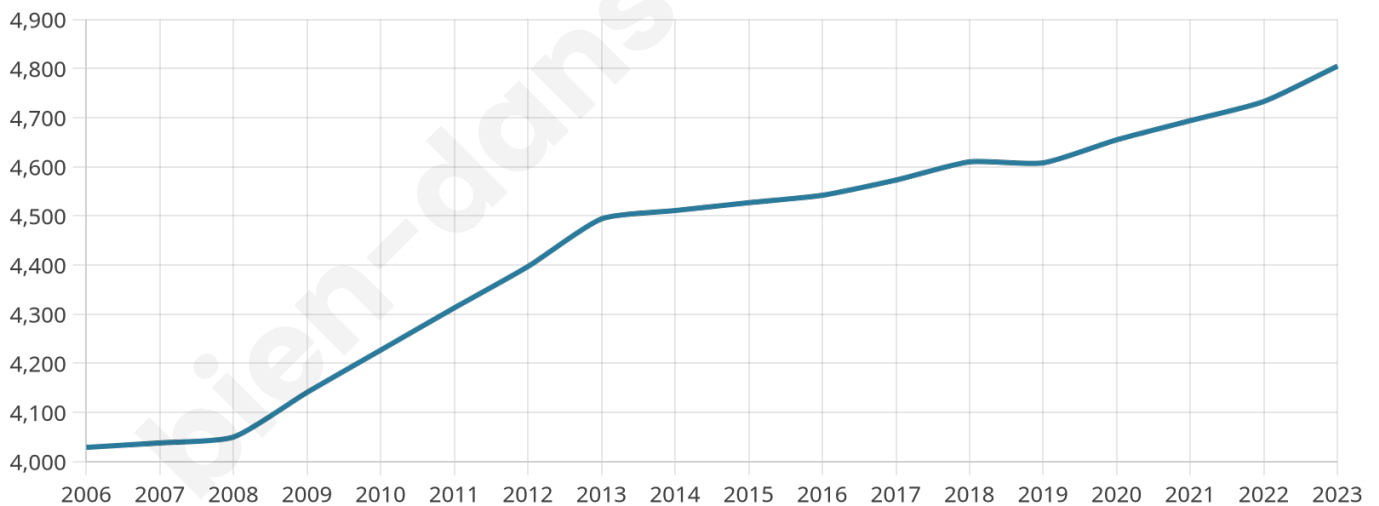
283 h/km²



Revenu moyen

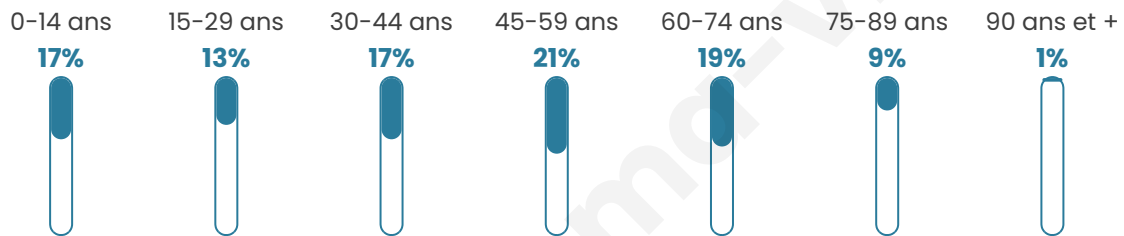
25 000 €/an

Evolution du nombre d'habitants

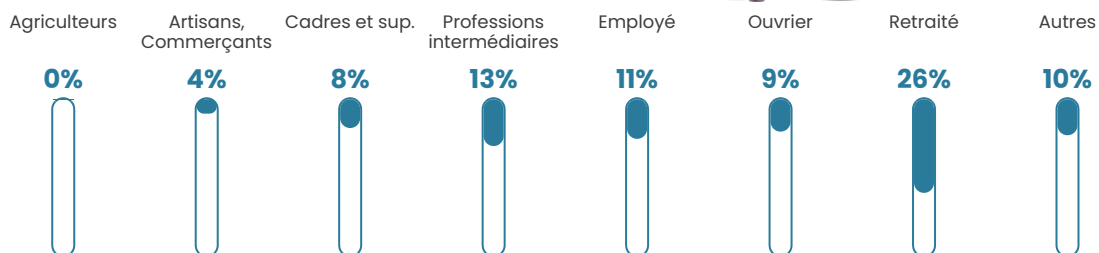


Sources : Institut national de la statistique et des études économiques (insee) selon Les dernières parutions officielles de 2024 portant sur les années 2020, 2021 et 2022.


Tranche d'âge




Activité professionnelle



Niveau de diplôme













Composition des ménages



Profils électoraux

Premier tour

	Emmanuel MACRON	28.32 %
	Marine LE PEN	23.94 %
	Jean-Luc MÉLENCHON	19.39 %
	Éric ZEMMOUR	4.96 %
	Jean LASSALLE	4.74 %
	Yannick JADOT	4.41 %
	Valérie PÉCRESE	4.41 %
	Fabien ROUSSEL	4.06 %
	Anne HIDALGO	2.90 %
	Nicolas DUPONT- AIGNAN	1.42 %
	Nathalie ARTHAUD	0.81 %
	Philippe POUTOU	0.64 %



3 846 inscrits

Participation : 83.26%

Votes blancs : 2.06%

Votes nuls : 1.00%

Second tour

	Emmanuel MACRON	60,3 %
	Marine LE PEN	39,7 %

3 849 inscrits

Participation : 79.71%

Votes blancs : 9.19%

Votes nuls : 4.43%

Sécurité



Agressions physiques / sexuelles

16



Cambriolages

19



Vols / dégradations

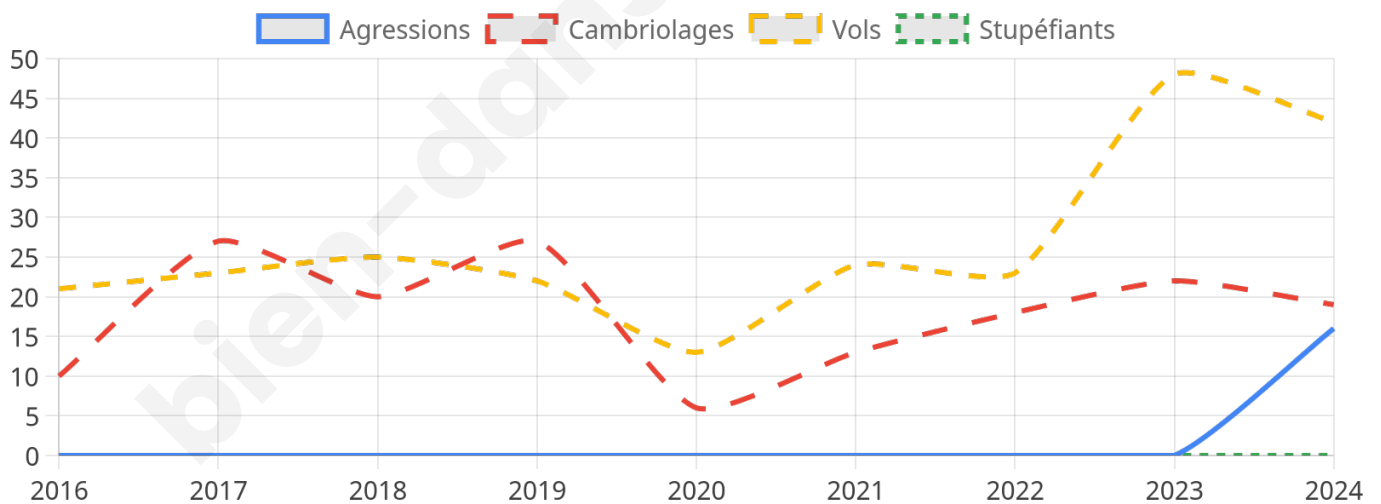
42



Stupéfiants

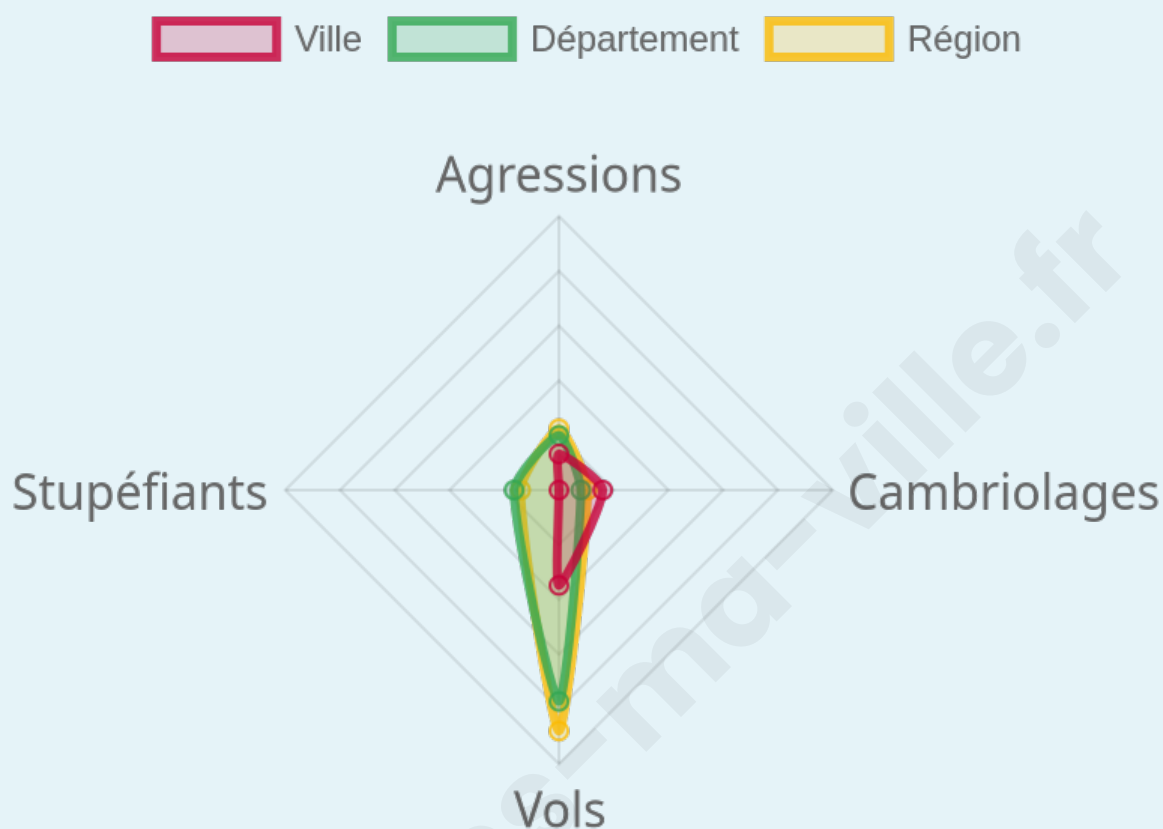
0

Evolution du nombre d'infractions



Pour comparer

(en proportion du nombre d'habitants)



Sources : Bases statistiques communale, départementale et régionale de la délinquance enregistrée par la police et la gendarmerie nationales selon les dernières parutions officielles de 2025 portant sur l'année 2024 ([data.gouv](https://data.gouv.fr)).

Agressions physiques / sexuelles : Violences sexuelles, coups et blessures volontaires intrafamiliaux, coups et blessures volontaires, autres coups, blessures volontaires et vols violents sans arme.

Cambriolages : Cambriolages de logements.

Vols : Vols avec armes, vols d'accessoires sur véhicules, vols dans les véhicules, vols de véhicules, vols sans violence contre des personnes, destructions, dégradations volontaires et escroqueries.

Stupéfiants : Trafic de stupéfiants dont (AFD) et usage de stupéfiants.

Services à la population



Commerce

Hypermarché	X <u>Limoges</u> 3km
Supermarché	1
Superette	X <u>Limoges</u> 2km
Boulangerie	3
Boucherie	X <u>Limoges</u> 3km
Restaurant	1
Garage	5
Station-service	1
Banque	3
La poste	X <u>Limoges</u> 1km
Coiffeur	6
Tabac	1
Bars / discothèque	X <u>Limoges</u> 2km
Bibliothèque	X <u>Limoges</u> 2km
Cinéma	X <u>Limoges</u> 6km
Vétérinaire	X <u>Le Palais-sur-Vienne</u> 3km



Santé

Pharmacie	1
Hôpital	X <u>Limoges</u> 11km
Laboratoire d'analyses médicales	X <u>Limoges</u> 3km
Etablissement pour handicapé	3
EHPA	X <u>Le Palais-sur-Vienne</u> 4km
Médecin	4
Dentiste	4
Chirurgien	X <u>Limoges</u> 9km
Dermatologue	X <u>Limoges</u> 9km
Anesthésiste	X <u>Limoges</u> 10km
Gastro-entérologue	X <u>Limoges</u> 10km
Gynécologue	X <u>Limoges</u> 9km
Cancérologue	X <u>Limoges</u> 10km
Neurologue	X <u>Limoges</u> 10km
Ophthalmologue	X <u>Limoges</u> 8km
ORL	X <u>Limoges</u> 9km
Cardiologue	X <u>Limoges</u> 9km
Pédiatre	X <u>Limoges</u> 10km
Pneumologue	X <u>Limoges</u> 9km
Psychologue	X <u>Limoges</u> 1km
Radiologue	X <u>Limoges</u> 10km
Rhumatologue	X <u>Limoges</u> 8km
Sage-femme	1



Éducation

Crèche	1
Ecole maternelle Public	1
Ecole maternelle Privé	X <u>Limoges</u> 11km
Ecole primaire Public	2
Ecole primaire Privé	X <u>Limoges</u> 7km
Collège Public	X <u>Limoges</u> 3km
Collège Privé	X <u>Limoges</u> 9km
Lycée Public	X <u>Limoges</u> 5km
Lycée Privé	X <u>Limoges</u> 9km

Sources : Base Sirene des entreprises et de leurs établissements selon les dernières parutions officielles de 2025 portant sur l'année 2024 ([data.gouv](https://data.gouv.fr)). Liste, localisation et tarifs des professionnels de santé selon les dernières parutions officielles de 2025 portant sur l'année 2024 ([opendatasoft](https://opendatasoft.com)) et FINISS Extraction du Fichier des établissements selon les dernières parutions officielles de 2025 portant sur l'année 2024 ([data.gouv](https://data.gouv.fr)). Adresse et géolocalisation des établissements d'enseignement du premier et second degrés selon les dernières parutions officielles de 2025 portant sur l'année 2024 ([data.education.gouv](https://data.education.gouv.fr))

Villes autour de Rilhac-Rancon

Ville	Habitants	Superficie	Pop densité	Pop active	Taux chômage	Revenu moyen	Prix immobilier
Le Palais-sur-Vienne (2 avis)	5 775	10 km ²	578 h/km ²	41.4%	4.3%	22 960 €/an	1 483 €/m ²
Chaptelat (1 avis)	2 093	17 km ²	123 h/km ²	48.7%	2.5%	25 310 €/an	1 736 €/m ²
Bonnac-la-Côte	1 631	26 km ²	63 h/km ²	51.3%	4.2%	24 560 €/an	1 654 €/m ²
Saint-Just-le-Martel (2 avis)	2 606	31 km ²	84 h/km ²	48.8%	3.5%	25 500 €/an	1 419 €/m ²
Saint-Priest-Taurion (2 avis)	2 901	27 km ²	107 h/km ²	48.2%	4%	23 470 €/an	1 445 €/m ²
Couzeix (8 avis)	10 195	30 km ²	340 h/km ²	41.8%	2.7%	24 820 €/an	1 694 €/m ²
Panazol (7 avis)	11 342	20 km ²	567 h/km ²	39%	4.1%	24 410 €/an	1 674 €/m ²
Limoges (137 avis)	129 937	78 km ²	1 666 h/km ²	43.3%	7.1%	20 590 €/an	1 454 €/m ²
Ambazac (3 avis)	5 556	57 km ²	97 h/km ²	44.1%	3.8%	22 970 €/an	1 405 €/m ²
Royères	951	17 km ²	56 h/km ²	47.4%	2.1%	23 750 €/an	1 378 €/m ²
Saint-Martin-Terressus	593	23 km ²	26 h/km ²	47.7%	3.7%	22 860 €/an	1 356 €/m ²
Saint-Jouvent (1 avis)	1 625	25 km ²	65 h/km ²	50.6%	3%	24 230 €/an	1 388 €/m ²
Nieul	1 577	17 km ²	93 h/km ²	45.7%	2.7%	24 920 €/an	1 402 €/m ²
Feytiat (1 avis)	6 176	24 km ²	257 h/km ²	42.1%	3.4%	24 630 €/an	1 567 €/m ²
Compreignac (1 avis)	1 856	47 km ²	39 h/km ²	50.3%	2.7%	23 350 €/an	1 293 €/m ²

Avis sur la ville de Rilhac-Rancon



Moyenne par critère



Villes autour de Rilhac-Rancon

Ville	Note globale	Sécurité	Éducation	Sport Loisir	Environnement	Vie pratique
Le Palais-sur-Vienne (2 avis)	3.0	3.5	3.0	3.0	4.0	1.5
Chaptelat (1 avis)	3.6	4.0	3.0	4.0	4.0	3.0
Bonnac-la-Côte	-	-	-	-	-	-
Saint-Just-le-Martel (2 avis)	3.5	2.5	4.0	3.5	4.0	3.5
Saint-Priest-Taurion (2 avis)	3.5	4.0	3.5	2.5	4.0	3.5
Couzeix (8 avis)	3.8	3.5	3.9	3.9	3.6	4.0
Panazol (7 avis)	4.0	3.7	3.9	4.1	4.1	4.1
Limoges (137 avis)	3.4	3.3	3.5	3.4	3.6	3.4
Ambazac (3 avis)	3.3	3.3	3.3	4.0	3.3	2.7
Royères	-	-	-	-	-	-
Saint-Martin-Terressus	-	-	-	-	-	-
Saint-Jouvent (1 avis)	3.2	5.0	4.0	4.0	1.0	2.0
Nieul	-	-	-	-	-	-
Feytiat (1 avis)	3.0	4.0	3.0	2.0	4.0	2.0
Compreignac (1 avis)	5.0	5.0	5.0	5.0	5.0	5.0



Vous aimez votre ville ? Notez-la !

Et faites-nous part de vos remarques constructives



Avec

BIEN dans ma **VILLE** 