



Version web

Ville de Rigny

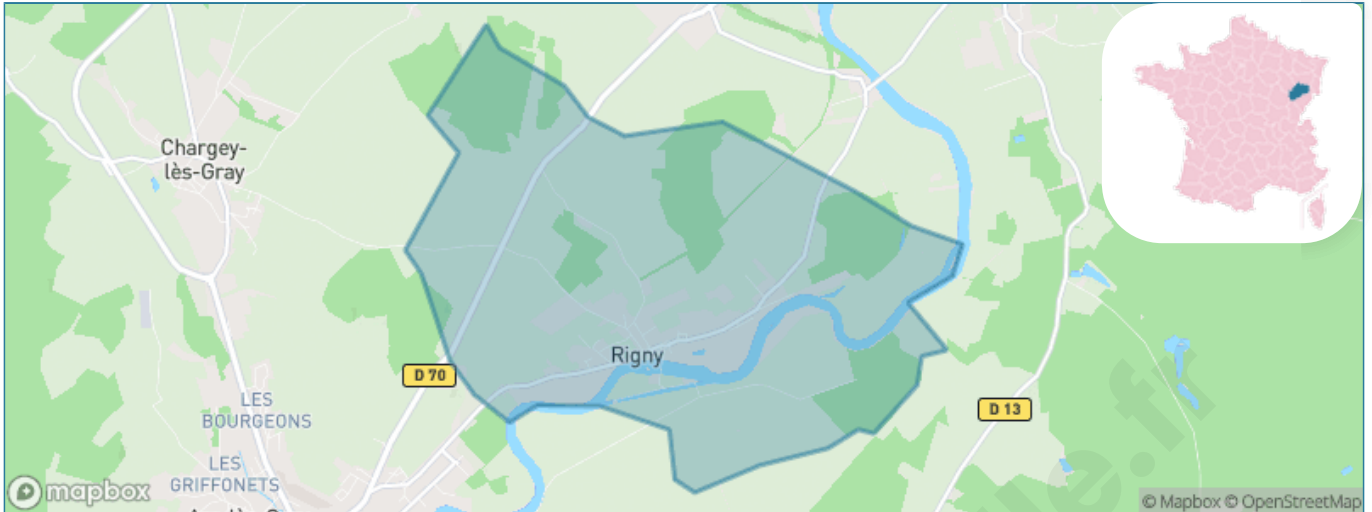
Présenté par

BIEN dans
ma **VILLE** 

Sommaire

Situation géographique	3
Statistiques sur la population	4
Evolution du nombre d'habitants	4
Tranche d'âge	5
0-14 ans	5
15-29 ans	5
30-44 ans	5
45-59 ans	5
60-74 ans	5
75-89 ans	5
90 ans et +	5
Activité professionnelle	5
Agriculteurs	5
Artisans, Commerçants	5
Cadres et sup.	5
Professions intermédiaires	5
Employé	5
Ouvrier	5
Retraité	5
Autres	5
Niveau de diplôme	6
Sans diplôme ou CEP	6
Brevet, BEPC, DNB	6
CAP-BEP ou équivalent	6
BAC ou équivalent	6
BAC+2	6
BAC+3 ou +4	6
BAC+5 ou plus	6
Composition des ménages	6
Couple sans enfant	6
Couple avec enfant(s)	6
Famille monoparentale	6
Colocation / Autre	6
Personnes seules	6
Profils électoraux	7
Premier tour	7
Sécurité	8
Evolution du nombre d'infractions	8
Pour comparer	9
Services à la population	10
Commerce	10
Éducation	10
Villes autour de Rigny	11

Situation géographique



i Informations clés

- **Région** : Bourgogne-Franche-Comté
- **Département** : Haute-Saône
- **Code postal** : 70100
- **Superficie** : 12 km²

RÉGION
BOURGOGNE
FRANCHE
COMTE



Statistiques sur la population



Nombre d'habitants

636



Age moyen

46 ans



Pop active

42.5%



Taux chômage

8.2%



Pop densité

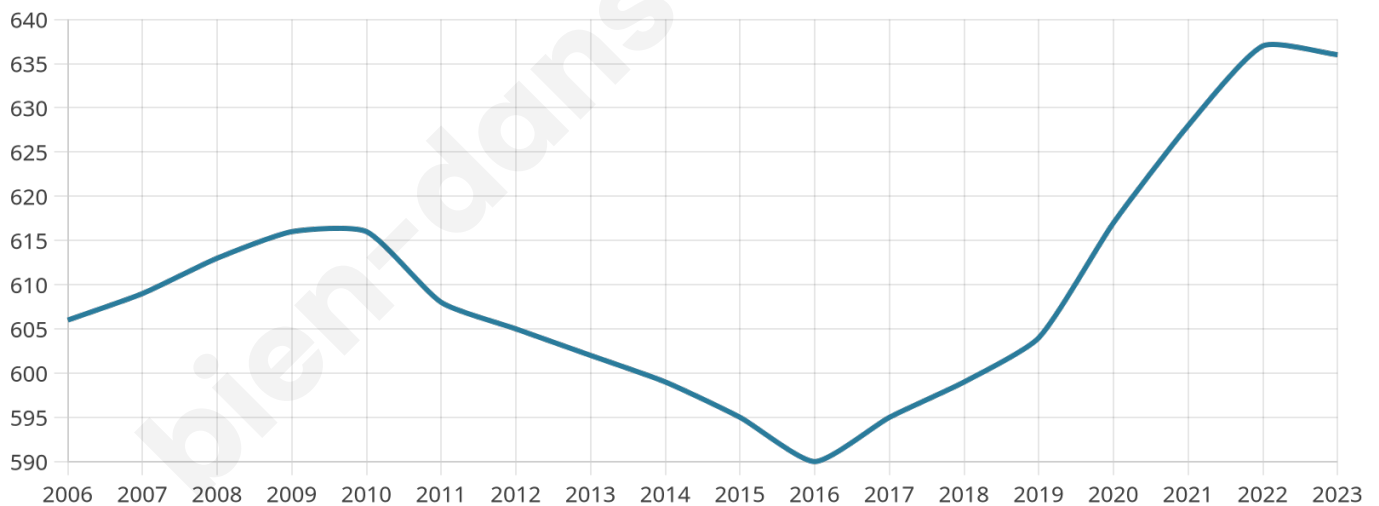
53 h/km²



Revenu moyen

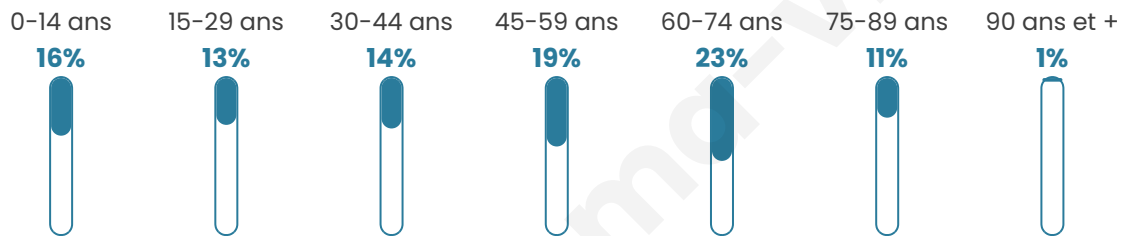
22 490 €/an

Evolution du nombre d'habitants

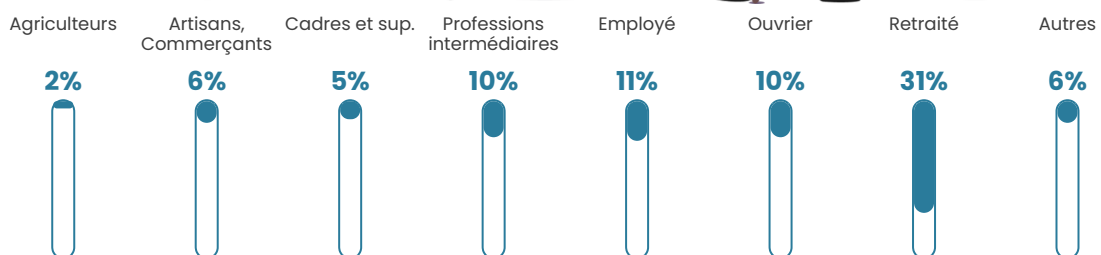


Sources : Institut national de la statistique et des études économiques (insee) selon Les dernières parutions officielles de 2024 portant sur les années 2020, 2021 et 2022.


Tranche d'âge




Activité professionnelle



Niveau de diplôme




Composition des ménages





Profils électoraux

Premier tour

	Marine LE PEN	29.41 %
	Emmanuel MACRON	28.13 %
	Jean-Luc MÉLENCHON	16.37 %
	Éric ZEMMOUR	8.44 %
	Valérie PÉCRESSE	4.35 %
	Yannick JADOT	3.32 %
	Fabien ROUSSEL	2.81 %
	Jean LASSALLE	2.56 %
	Nicolas DUPONT-AIGNAN	1.79 %
	Anne HIDALGO	1.02 %
	Philippe POUTOU	1.02 %
	Nathalie ARTHAUD	0.77 %

Second tour

	Emmanuel MACRON	45,28 %
	Marine LE PEN	54,72 %

499 inscrits

Participation : 79.76%

Votes blancs : 4.52%

Votes nuls : 2.26%

499 inscrits

Participation : 79.76%

Votes blancs : 1.26%

Votes nuls : 0.50%

Sécurité



Agressions physiques / sexuelles

0



Cambriolages

0



Vols / dégradations

0



Stupéfiants

0

Evolution du nombre d'infractions



Pour comparer

(en proportion du nombre d'habitants)



Sources : Bases statistiques communale, départementale et régionale de la délinquance enregistrée par la police et la gendarmerie nationales selon les dernières parutions officielles de 2025 portant sur l'année 2024 ([data.gouv](https://data.gouv.fr)).

Agressions physiques / sexuelles : Violences sexuelles, coups et blessures volontaires intrafamiliaux, coups et blessures volontaires, autres coups, blessures volontaires et vols violents sans arme.

Cambriolages : Cambriolages de logements.

Vols : Vols avec armes, vols d'accessoires sur véhicules, vols dans les véhicules, vols de véhicules, vols sans violence contre des personnes, destructions, dégradations volontaires et escroqueries.

Stupéfiants : Trafic de stupéfiants dont (AFD) et usage de stupéfiants.

Services à la population



Commerce

Hypermarché	X <u>Gray</u> 4km
Supermarché	X <u>Gray</u> 3km
Superette	X <u>Gray</u> 4km
Boulangerie	X <u>Gray</u> 4km
Boucherie	X <u>Arc-lès-Gray</u> 4km
Restaurant	1
Garage	X <u>Arc-lès-Gray</u> 3km
Station-service	X <u>Arc-lès-Gray</u> 4km
Banque	X <u>Gray</u> 4km
La poste	X <u>Ancier</u> 3km
Coiffeur	X <u>Arc-lès-Gray</u> 4km
Tabac	X <u>Gray</u> 4km
Bars / discothèque	X <u>Gray</u> 4km
Bibliothèque	X <u>Gray</u> 4km
Cinéma	X <u>Gray</u> 4km
Vétérinaire	1



Santé

Pharmacie	X <u>Gray</u> 4km
Hôpital	X <u>Gray</u> 4km
Laboratoire d'analyses médicales	X <u>Gray</u> 4km
Etablissement pour handicapé	X <u>Arc-lès-Gray</u> 3km
EHPA	X <u>Gray</u> 4km
Médecin	X <u>Gray</u> 4km
Dentiste	X <u>Gray</u> 4km
Chirurgien	X <u>Scey-sur-Saône-et-Saint-Albin</u> 34km
Dermatologue	X <u>Gray</u> 4km
Anesthésiste	X <u>Besançon</u> 36km
Gastro-entérologue	X <u>Besançon</u> 36km
Gynécologue	X <u>Besançon</u> 36km
Cancérologue	X <u>Chalon-sur-Saône</u> 95km
Neurologue	X <u>Besançon</u> 37km
Ophtalmologue	X <u>Besançon</u> 38km
ORL	X <u>Besançon</u> 36km
Cardiologue	X <u>Serre-les-Sapins</u> 34km
Pédiatre	X <u>Arc-sur-Tille</u> 36km
Pneumologue	X <u>Besançon</u> 38km
Psychologue	X <u>Miserey-Salines</u> 32km
Radiologue	X <u>Besançon</u> 36km
Rhumatologue	X <u>Besançon</u> 37km
Sage-femme	X <u>Dampierre-sur-Salon</u> 11km



Éducation

Crèche	X <u>Ancier</u> 3km
Ecole maternelle Public	X <u>Velet</u> 7km
Ecole maternelle Privé	X <u>Domrémy-la-Pucelle</u> 109km
Ecole primaire Public	1
Ecole primaire Privé	X <u>Gray</u> 4km
Collège Public	X <u>Gray</u> 4km
Collège Privé	X <u>Gray</u> 4km
Lycée Public	X <u>Gray</u> 4km
Lycée Privé	X <u>Gray</u> 4km

Sources : Base Sirene des entreprises et de leurs établissements selon les dernières parutions officielles de 2025 portant sur l'année 2024 ([data.gouv](#)). Liste, localisation et tarifs des professionnels de santé selon les dernières parutions officielles de 2025 portant sur l'année 2024 ([opendatasoft](#)) et FINISS Extraction du Fichier des établissements selon les dernières parutions officielles de 2025 portant sur l'année 2024 ([data.gouv](#)). Adresse et géolocalisation des établissements d'enseignement du premier et second degrés selon les dernières parutions officielles de 2025 portant sur l'année 2024 ([data.education.gouv](#))

Villes autour de Rigny

Ville	Habitants	Superficie	Pop densité	Pop active	Taux chômage	Revenu moyen	Prix immobilier
Ancier	523	4 km ²	131 h/km ²	43%	1.7%	24 080 €/an	2 277 €/m ²
Montureux-et-Prantigny	189	12 km ²	16 h/km ²	46%	4.8%	20 710 €/an	NC
Batrans	196	5 km ²	39 h/km ²	63.3%	3.1%	23 440 €/an	1 387 €/m ²
Arc-lès-Gray (1 avis)	2 393	12 km ²	199 h/km ²	41.1%	5.2%	20 420 €/an	1 022 €/m ²
Chargey-lès-Gray (1 avis)	667	16 km ²	42 h/km ²	44.4%	3.4%	23 370 €/an	870 €/m ²
Gray (10 avis)	5 365	20 km ²	268 h/km ²	38.7%	8.2%	18 110 €/an	1 008 €/m ²
Beaujeu-Saint-Vallier-Pierrejux-et-Quitteur	921	35 km ²	26 h/km ²	43.8%	3.3%	21 790 €/an	948 €/m ²
Saint-Broing	105	10 km ²	11 h/km ²	42.9%	1.9%	23 080 €/an	1 186 €/m ²
Vereux	208	9 km ²	23 h/km ²	51.4%	4.3%	20 500 €/an	537 €/m ²
Velet	369	6 km ²	62 h/km ²	45.8%	6%	24 480 €/an	946 €/m ²
Gray-la-Ville	928	4 km ²	232 h/km ²	40.5%	2.8%	24 240 €/an	1 154 €/m ²
Velesmes-Échevanne	491	22 km ²	22 h/km ²	50.7%	2%	23 490 €/an	918 €/m ²
Nantilly	443	10 km ²	44 h/km ²	47.2%	3.4%	23 750 €/an	1 214 €/m ²
Cresancey	181	9 km ²	20 h/km ²	48.6%	4.4%	20 670 €/an	734 €/m ²
Sauvigney-lès-Gray	100	10 km ²	10 h/km ²	49%	5%	24 130 €/an	937 €/m ²

bien-dans-ma-ville.fr



Vous aimez votre ville ? Notez-la !

Et faites-nous part de vos remarques constructives



Avec

BIEN dans
ma **VILLE** 