



Version web

Ville de Richelieu

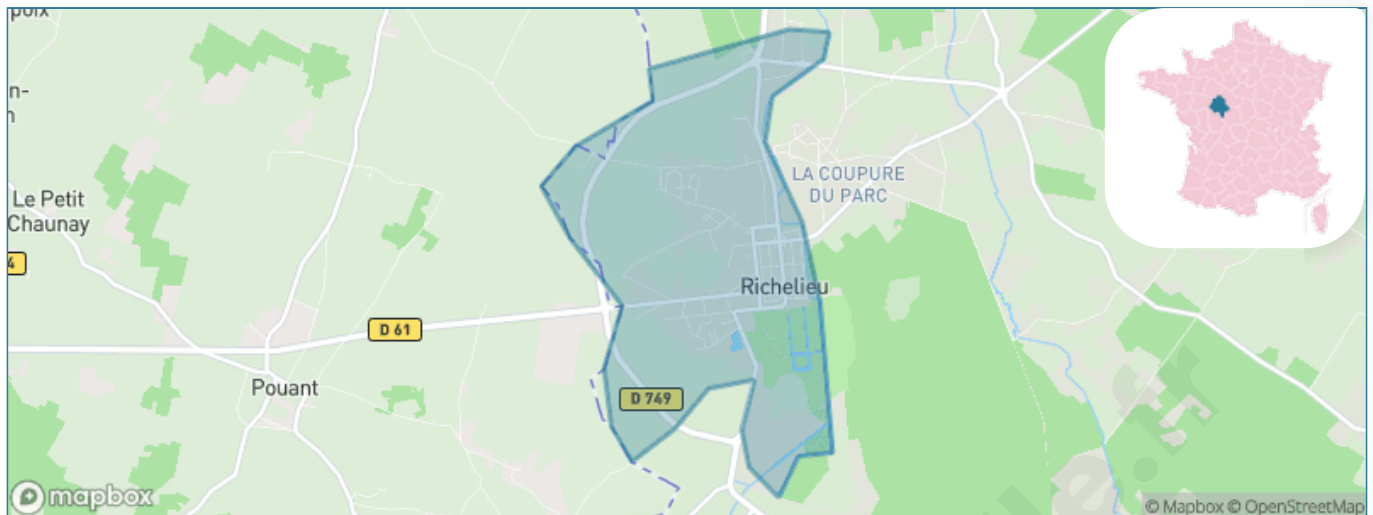
Présenté par



Sommaire

| | |
|---|----|
| Situation géographique | 3 |
| Statistiques sur la population | 4 |
| Evolution du nombre d'habitants | 4 |
| Tranche d'âge | 5 |
| 0-14 ans | 5 |
| 15-29 ans | 5 |
| 30-44 ans | 5 |
| 45-59 ans | 5 |
| 60-74 ans | 5 |
| 75-89 ans | 5 |
| 90 ans et + | 5 |
| Activité professionnelle | 5 |
| Agriculteurs | 5 |
| Artisans, Commerçants | 5 |
| Cadres et sup. | 5 |
| Professions intermédiaires | 5 |
| Employé | 5 |
| Ouvrier | 5 |
| Retraité | 5 |
| Autres | 5 |
| Niveau de diplôme | 6 |
| Sans diplôme ou CEP | 6 |
| Brevet, BEPC, DNB | 6 |
| CAP-BEP ou équivalent | 6 |
| BAC ou équivalent | 6 |
| BAC+2 | 6 |
| BAC+3 ou +4 | 6 |
| BAC+5 ou plus | 6 |
| Composition des ménages | 6 |
| Couple sans enfant | 6 |
| Couple avec enfant(s) | 6 |
| Famille monoparentale | 6 |
| Colocation / Autre | 6 |
| Personnes seules | 6 |
| Profils électoraux | 7 |
| Premier tour | 7 |
| Sécurité | 8 |
| Evolution du nombre d'infractions | 8 |
| Pour comparer | 9 |
| Services à la population | 10 |
| Commerce | 10 |
| Éducation | 10 |
| Villes autour de Richelieu | 11 |

Situation géographique



i Informations clés

- **Région** : Centre-Val de Loire
- **Département** : Indre-et-Loire
- **Code postal** : 37120
- **Superficie** : 5 km²



Statistiques sur la population



Nombre d'habitants

1 598



Age moyen

53 ans



Pop active

33.1%



Taux chômage

14.1%



Pop densité

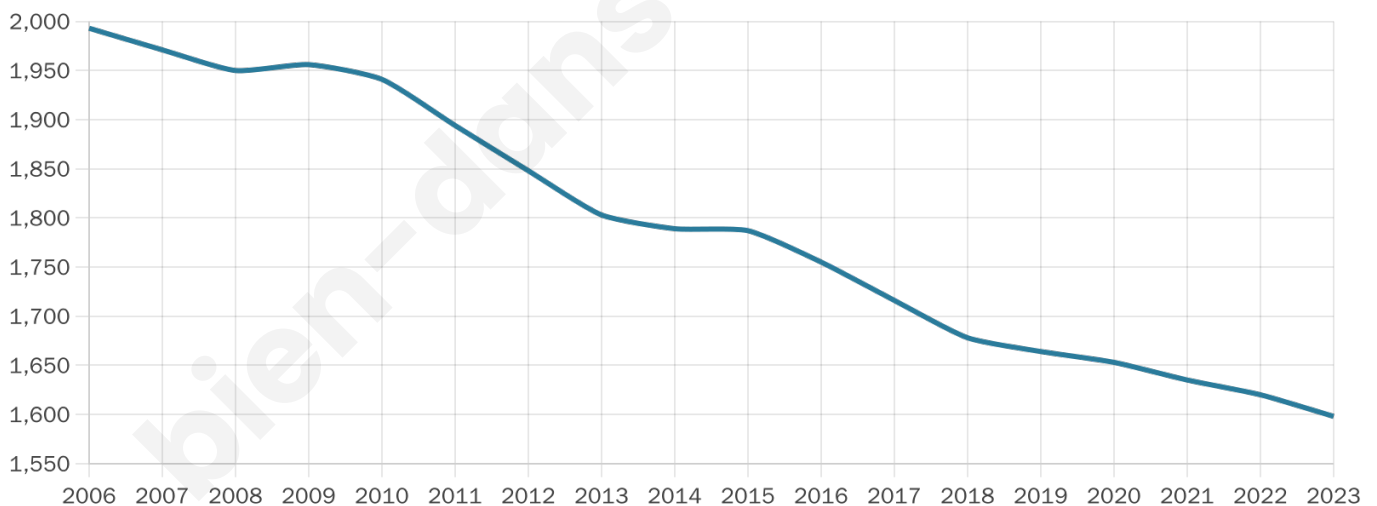
320 h/km²



Revenu moyen

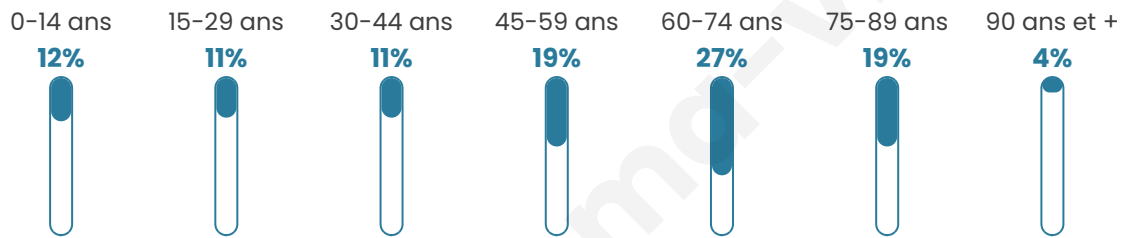
19 130 €/an

Evolution du nombre d'habitants

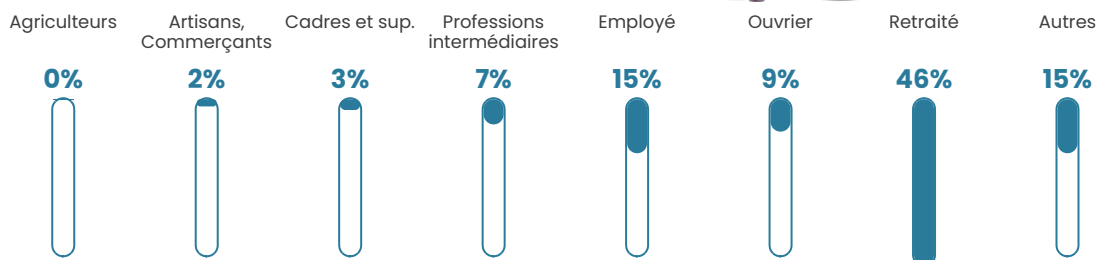


Sources : Institut national de la statistique et des études économiques (insee) selon Les dernières parutions officielles de 2024 portant sur les années 2020, 2021 et 2022.

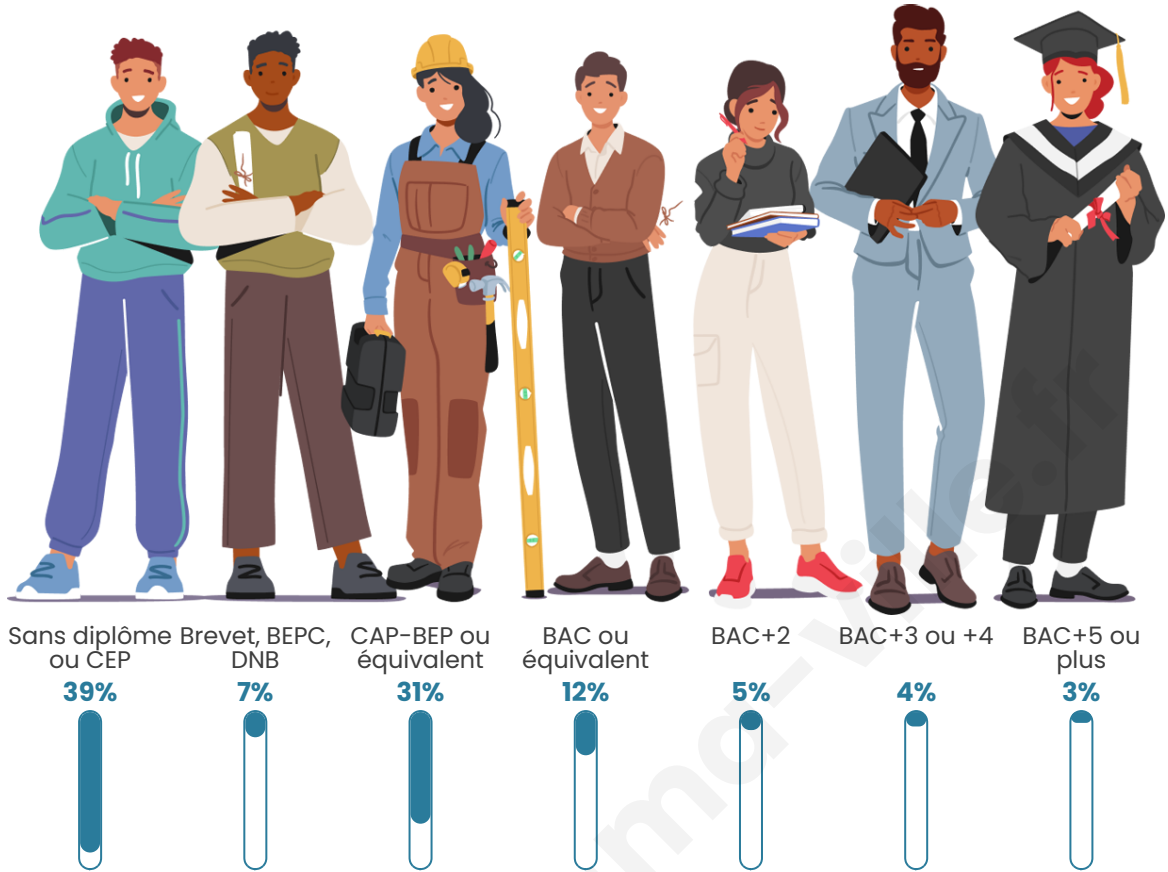
Tranche d'âge




Activité professionnelle



Niveau de diplôme















Composition des ménages



Profils électoraux

Premier tour

| | | |
|---|---------------------------|---------|
|  | Emmanuel MACRON | 35.44 % |
|  | Marine LE PEN | 31.26 % |
|  | Jean-Luc MÉLENCHON | 9.82 % |
|  | Éric ZEMMOUR | 7.22 % |
|  | Valérie PÉCRESSE | 5.64 % |
|  | Fabien ROUSSEL | 1.92 % |
|  | Nicolas DUPONT- AIGNAN | 1.92 % |
|  | Nathalie ARTHAUD | 1.58 % |
|  | Jean LASSALLE | 1.58 % |
|  | Anne HIDALGO | 1.35 % |
|  | Yannick JADOT | 1.35 % |
|  | Philippe POUTOU | 0.90 % |



1 251 inscrits

Participation : 72.42%

Votes blancs : 1.55%

Votes nuls : 0.66%

Second tour

| | | |
|---|--------------------|---------|
|  | Emmanuel MACRON | 53,47 % |
|  | Marine LE PEN | 46,53 % |

1 251 inscrits

Participation : 75.14%

Votes blancs : 4.68%

Votes nuls : 1.81%

Sécurité



Agressions physiques / sexuelles

0



Cambriolages

0



Vols / dégradations

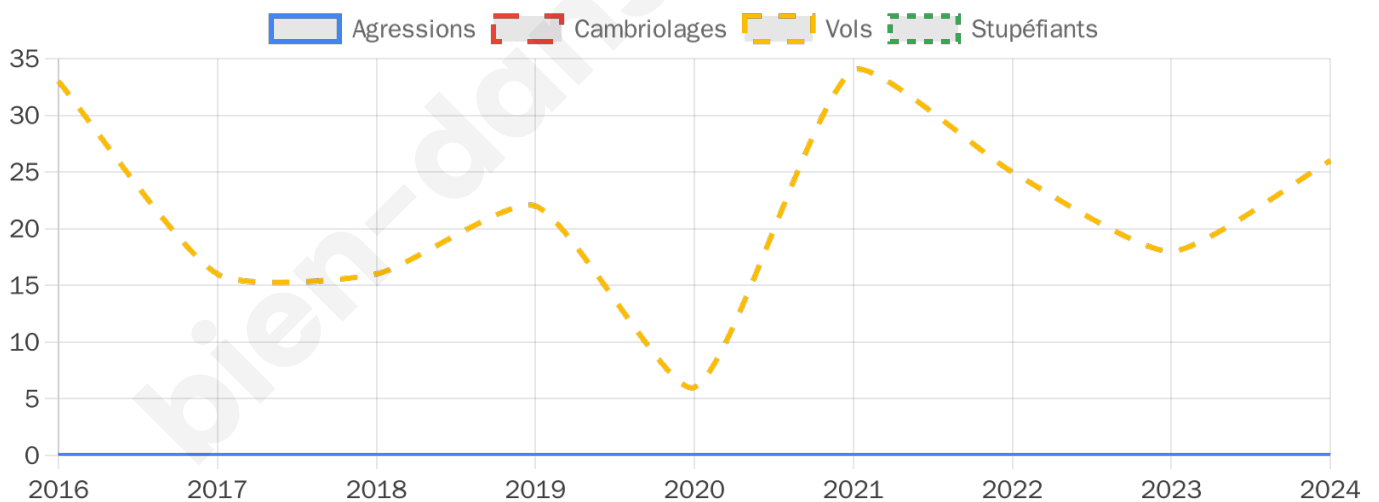
26



Stupéfiants

0

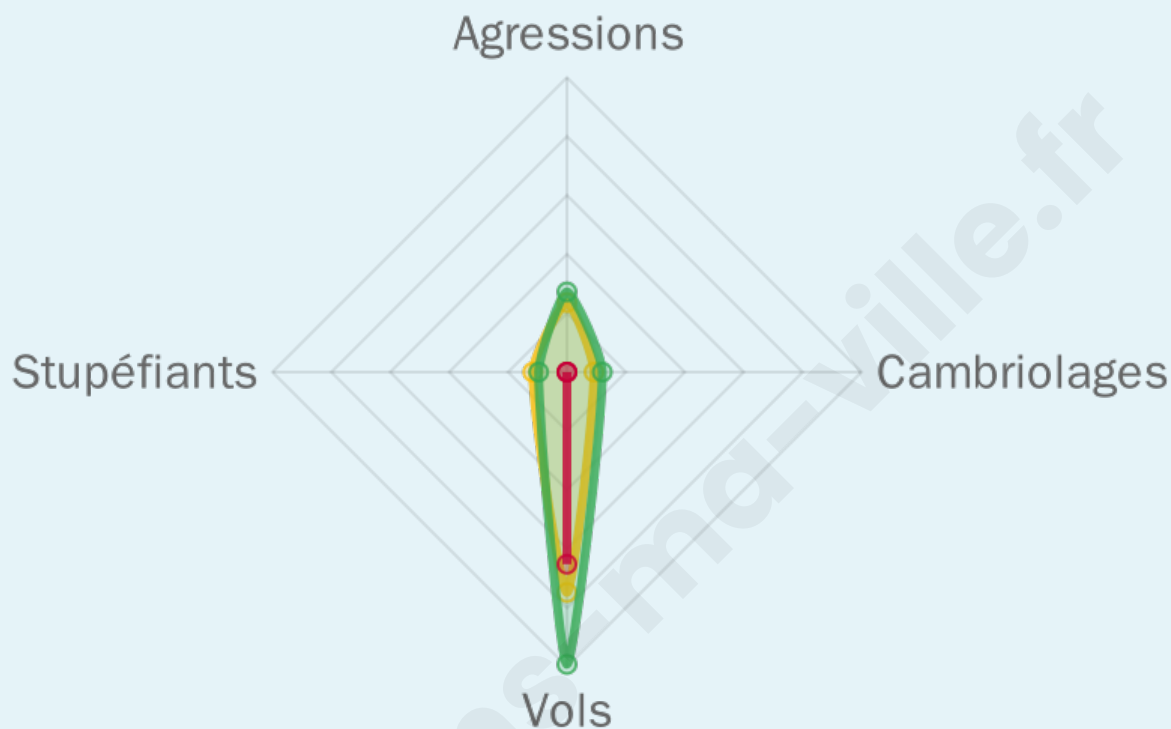
Evolution du nombre d'infractions



Pour comparer

(en proportion du nombre d'habitants)

■ Ville ■ Département ■ Région



Sources : Bases statistiques communale, départementale et régionale de la délinquance enregistrée par la police et la gendarmerie nationales selon les dernières parutions officielles de 2025 portant sur l'année 2024 ([data.gouv](https://data.gouv.fr)).

Agressions physiques / sexuelles : Violences sexuelles, coups et blessures volontaires intrafamiliaux, coups et blessures volontaires, autres coups, blessures volontaires et vols violents sans arme.

Cambriolages : Cambriolages de logements.

Vols : Vols avec armes, vols d'accessoires sur véhicules, vols dans les véhicules, vols de véhicules, vols sans violence contre des personnes, destructions, dégradations volontaires et escroqueries.

Stupéfiants : Trafic de stupéfiants dont (AFD) et usage de stupéfiants.

Services à la population



Commerce

| | |
|--------------------|---|
| Hypermarché | X L'Île-Bouchard 15km |
| Supermarché | 2 |
| Superette | X Ceaux-en-Loudun 6km |
| Boulangerie | 2 |
| Boucherie | X Saint-Gervais-les-Trois-Clochers 15km |
| Restaurant | 6 |
| Garage | 6 |
| Station-service | X Chaveignes 3km |
| Banque | 4 |
| La poste | 1 |
| Coiffeur | 2 |
| Tabac | X L'Île-Bouchard 15km |
| Bars / discothèque | 2 |
| Bibliothèque | X Monts-sur-Guesnes 13km |
| Cinéma | 1 |
| Vétérinaire | X Saint-Gervais-les-Trois-Clochers 15km |



Santé

| | |
|----------------------------------|--|
| Pharmacie | 2 |
| Hôpital | X Chinon 18km |
| Laboratoire d'analyses médicales | X Loudun 17km |
| Etablissement pour handicapé | X Monts-sur-Guesnes 14km |
| EHPA | 1 |
| Médecin | 2 |
| Dentiste | X Chaveignes 1km |
| Chirurgien | 2 |
| Dermatologue | X Chinon 17km |
| Anesthésiste | X Saint-Benoît-la-Forêt 19km |
| Gastro-entérologue | X Saint-Benoît-la-Forêt 19km |
| Gynécologue | X Saint-Benoît-la-Forêt 19km |
| Cancérologue | X Chambray-lès-Tours 45km |
| Neurologue | X Châtellerault 28km |
| Ophthalmologue | X Saint-Benoît-la-Forêt 19km |
| ORL | X Châtellerault 28km |
| Cardiologue | X Chinon 17km |
| Pédiatre | X Avoine 23km |
| Pneumologue | X Fondettes 48km |
| Psychologue | X Châtellerault 28km |
| Radiologue | X L'Île-Bouchard 15km |
| Rhumatologue | X Saint-Benoît-la-Forêt 19km |
| Sage-femme | 1 |



Éducation

| | |
|-------------------------|---|
| Crèche | 2 |
| Ecole maternelle Public | 1 |
| Ecole maternelle Privé | X Céré-la-Ronde 71km |
| Ecole primaire Public | 1 |
| Ecole primaire Privé | 1 |
| Collège Public | 1 |
| Collège Privé | 1 |
| Lycée Public | X Loudun 17km |
| Lycée Privé | X La Roche-Rigault 12km |

Sources : Base Sirene des entreprises et de leurs établissements selon les dernières parutions officielles de 2025 portant sur l'année 2024 ([data.gouv](#)). Liste, localisation et tarifs des professionnels de santé selon les dernières parutions officielles de 2025 portant sur l'année 2024 ([opendatasoft](#)) et FINISS Extraction du Fichier des établissements selon les dernières parutions officielles de 2025 portant sur l'année 2024 ([data.gouv](#)). Adresse et géolocalisation des établissements d'enseignement du premier et second degrés selon les dernières parutions officielles de 2025 portant sur l'année 2024 ([data.education.gouv](#))

Villes autour de Richelieu

| Ville | Habitants | Superficie | Pop densité | Pop active | Taux chômage | Revenu moyen | Prix immobilier |
|------------------------------|-----------|--------------------|-----------------------|------------|--------------|--------------|------------------------|
| Chaveignes (1 avis) | 581 | 21 km ² | 28 h/km ² | 36% | 5% | 19 950 €/an | 1 375 €/m ² |
| Braye-sous-Faye | 281 | 15 km ² | 19 h/km ² | 46.6% | 3.9% | 20 880 €/an | 1 093 €/m ² |
| Pouant | 407 | 26 km ² | 16 h/km ² | 48.9% | 4.7% | 21 120 €/an | 1 044 €/m ² |
| Courcoué | 235 | 15 km ² | 16 h/km ² | 42.6% | 3.8% | 23 150 €/an | 1 243 €/m ² |
| Braslou | 319 | 15 km ² | 21 h/km ² | 41.7% | 4.7% | 20 240 €/an | 942 €/m ² |
| Champigny-sur-Veude (3 avis) | 809 | 16 km ² | 51 h/km ² | 41.5% | 4.1% | 21 060 €/an | 944 €/m ² |
| La Tour-Saint-Gelin | 501 | 13 km ² | 39 h/km ² | 45.7% | 4.4% | 21 000 €/an | 1 064 €/m ² |
| Ceaux-en-Loudun (1 avis) | 560 | 28 km ² | 20 h/km ² | 48.8% | 3.6% | 21 700 €/an | 1 038 €/m ² |
| Nueil-sous-Faye | 217 | 16 km ² | 14 h/km ² | 41.9% | 4.1% | 18 390 €/an | 959 €/m ² |
| Razines | 218 | 14 km ² | 16 h/km ² | 45.4% | 5.5% | 22 520 €/an | 430 €/m ² |
| Assay | 177 | 14 km ² | 13 h/km ² | 41.8% | 3.4% | 22 610 €/an | 1 113 €/m ² |
| Lémeré | 401 | 19 km ² | 21 h/km ² | 53.9% | 4% | 22 080 €/an | 1 359 €/m ² |
| Faye-la-Vineuse | 272 | 17 km ² | 16 h/km ² | 41.9% | 4.4% | 20 640 €/an | 500 €/m ² |
| Saint-Colomban (1 avis) | 3 500 | 35 km ² | 100 h/km ² | 52.6% | 3.6% | 23 240 €/an | 1 763 €/m ² |
| Maulay | 194 | 23 km ² | 8 h/km ² | 44.8% | 5.2% | 19 310 €/an | 947 €/m ² |

bien-dans-ma-ville.fr



Vous aimez votre ville ? Notez-la !

Et faites-nous part de vos remarques constructives



Avec

BIEN dans ma **VILLE** 