



Version web

# Ville de Ribemont

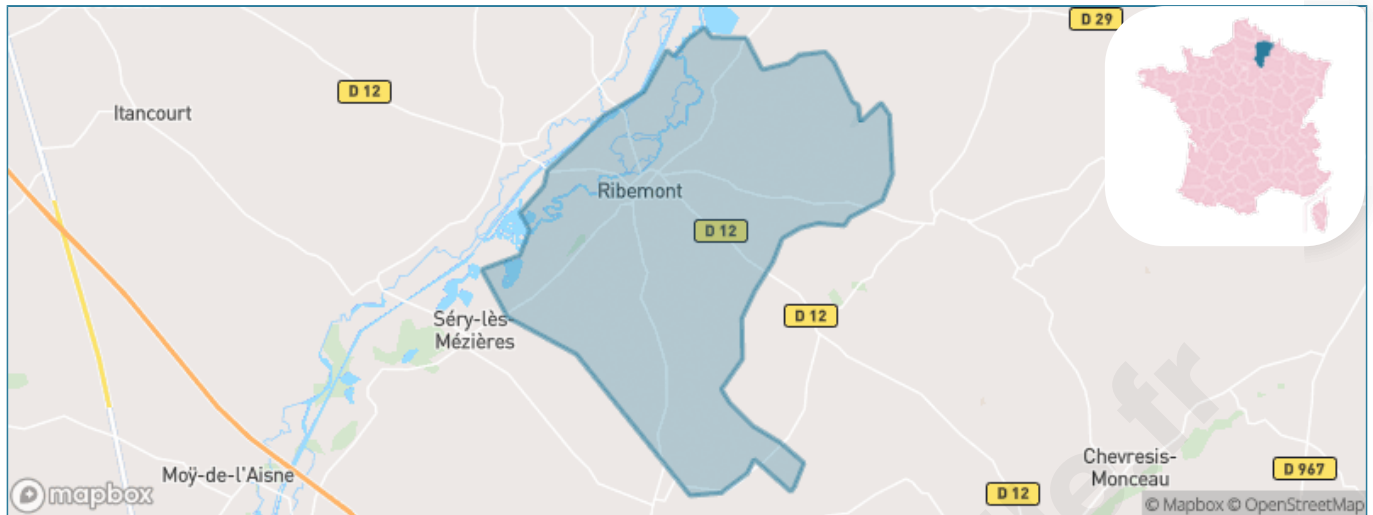
Présenté par

**BIEN** dans  
ma **VILLE** 

# Sommaire

Situation géographique .....	3
Statistiques sur la population .....	4
Evolution du nombre d'habitants .....	4
Tranche d'âge .....	5
0-14 ans .....	5
15-29 ans .....	5
30-44 ans .....	5
45-59 ans .....	5
60-74 ans .....	5
75-89 ans .....	5
90 ans et + .....	5
Activité professionnelle .....	5
Agriculteurs .....	5
Artisans, Commerçants .....	5
Cadres et sup. ....	5
Professions intermédiaires .....	5
Employé .....	5
Ouvrier .....	5
Retraité .....	5
Autres .....	5
Niveau de diplôme .....	6
Sans diplôme ou CEP .....	6
Brevet, BEPC, DNB .....	6
CAP-BEP ou équivalent .....	6
BAC ou équivalent .....	6
BAC+2 .....	6
BAC+3 ou +4 .....	6
BAC+5 ou plus .....	6
Composition des ménages .....	6
Couple sans enfant .....	6
Couple avec enfant(s) .....	6
Famille monoparentale .....	6
Colocation / Autre .....	6
Personnes seules .....	6
Profil électoraux .....	7
Premier tour .....	7
Sécurité .....	8
Evolution du nombre d'infractions .....	8
Pour comparer .....	9
Services à la population .....	10
Commerce .....	10
Éducation .....	10
Villes autour de Ribemont .....	11
Avis sur la ville de Ribemont .....	12
Moyenne par critère .....	12
Villes autour de Ribemont .....	12
Répartition des avis par note .....	12
Répartition des avis par note .....	12

# Situation géographique



## i Informations clés

- **Région** : Hauts-de-France
- **Département** : Aisne
- **Code postal** : 02240
- **Superficie** : 26 km<sup>2</sup>



# Statistiques sur la population



Nombre d'habitants

**1 931**



Age moyen

**42 ans**



Pop active

**41.4%**



Taux chômage

**14.8%**



Pop densité

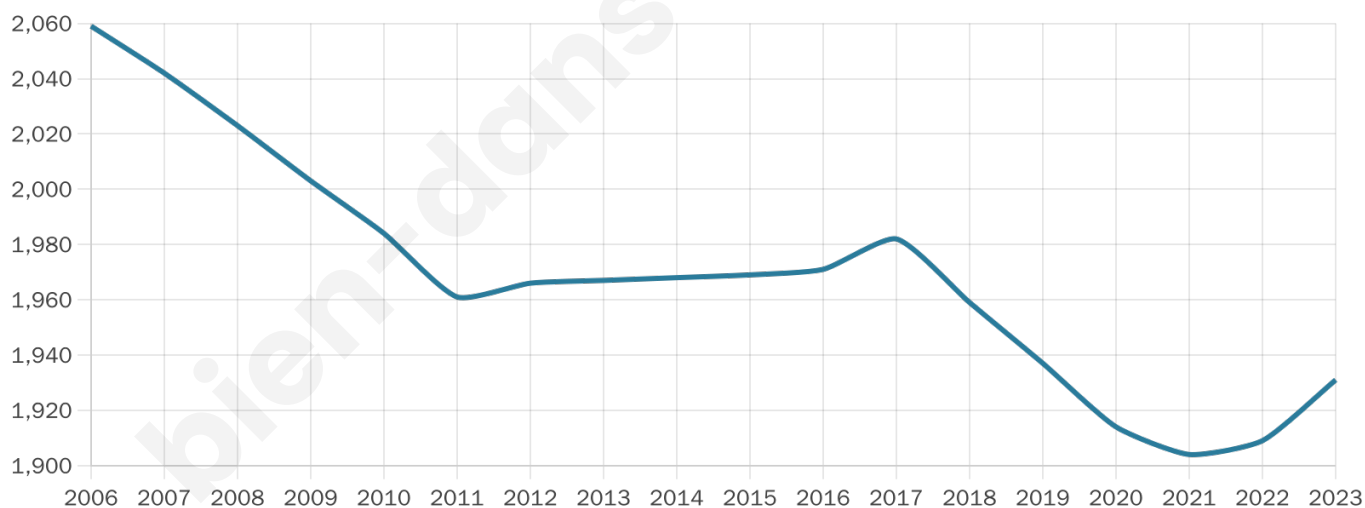
**74 h/km<sup>2</sup>**



Revenu moyen

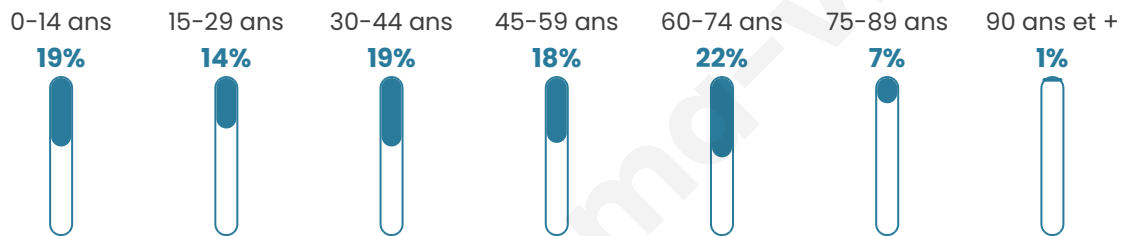
**19 520 €/an**

## Evolution du nombre d'habitants

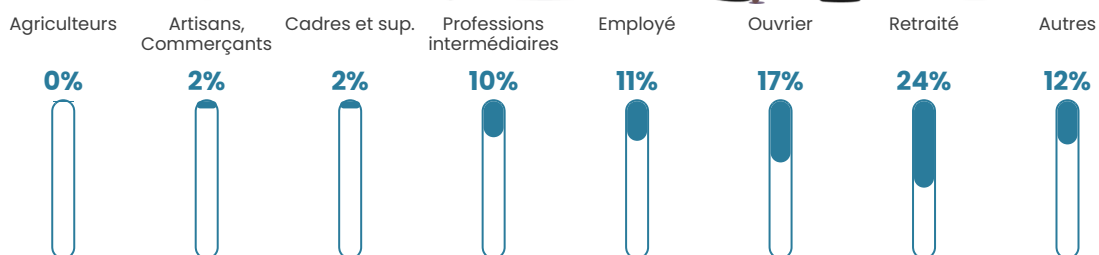


Sources : Institut national de la statistique et des études économiques (insee) selon Les dernières parutions officielles de 2024 portant sur les années 2020, 2021 et 2022.

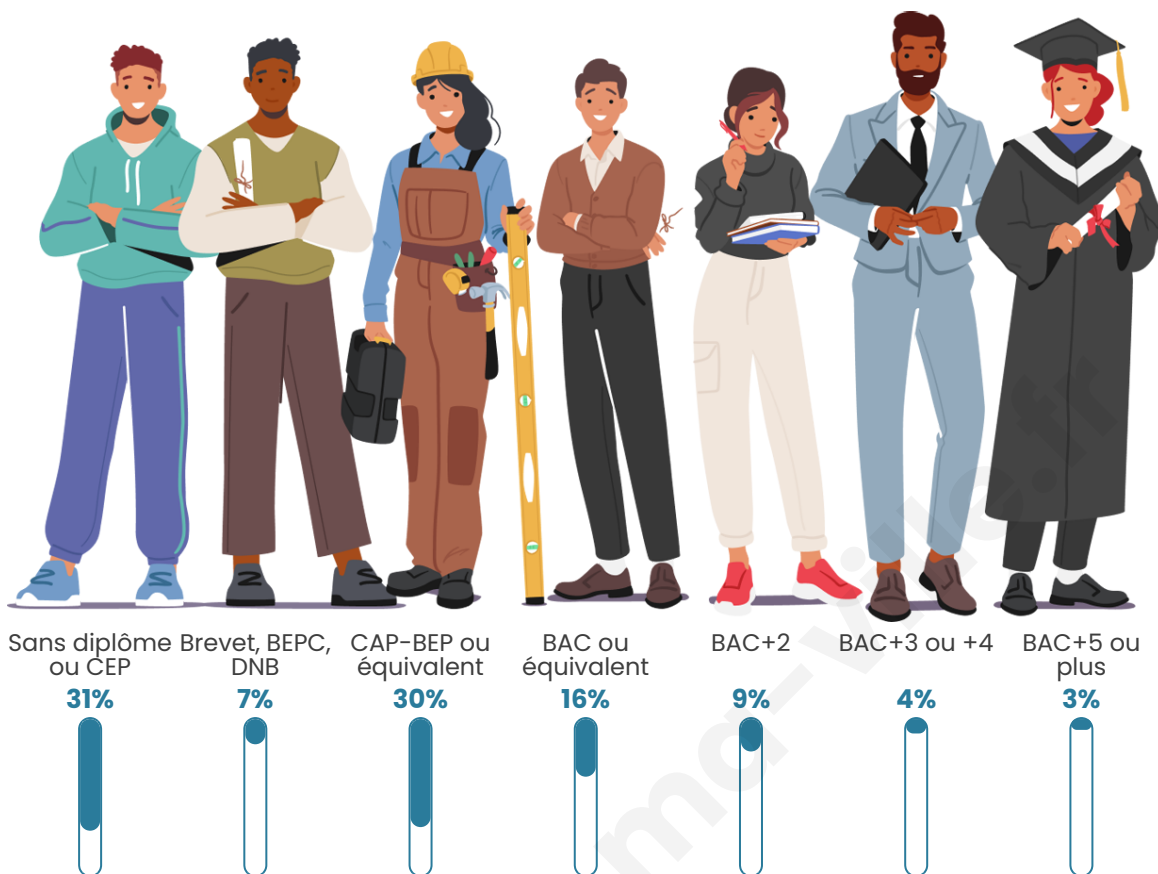
## Tranche d'âge



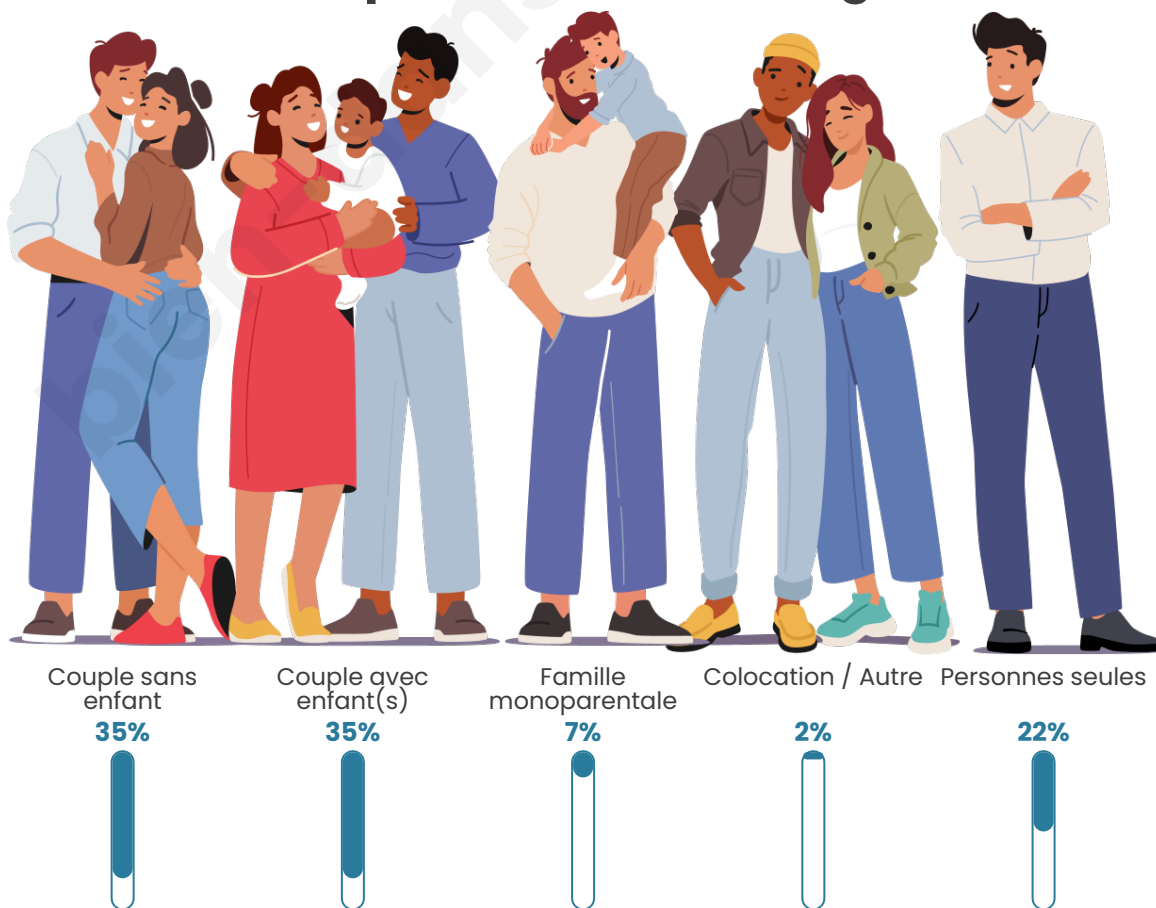
## Activité professionnelle



## Niveau de diplôme



## Composition des ménages



# Profils électoraux

## Premier tour

	Marine LE PEN	42.83 %
	Emmanuel MACRON	22.49 %
	Jean-Luc MÉLENCHON	11.15 %
	Éric ZEMMOUR	7.87 %
	Valérie PÉCRESE	4.12 %
	Jean LASSALLE	2.72 %
	Yannick JADOT	2.62 %
	Nicolas DUPONT-AIGNAN	1.87 %
	Fabien ROUSSEL	1.69 %
	Nathalie ARTHAUD	1.03 %
	Philippe POUTOU	0.84 %
	Anne HIDALGO	0.75 %



### 1 457 inscrits

Participation : 74.81%

Votes blancs : 1.74%

Votes nuls : 0.37%

## Second tour

	Emmanuel MACRON	36,69 %
	Marine LE PEN	63,31 %

### 1 456 inscrits

Participation : 73.63%

Votes blancs : 4.85%

Votes nuls : 1.59%

# Sécurité



Agressions physiques / sexuelles

**5**



Cambriolages

**0**



Vols / dégradations

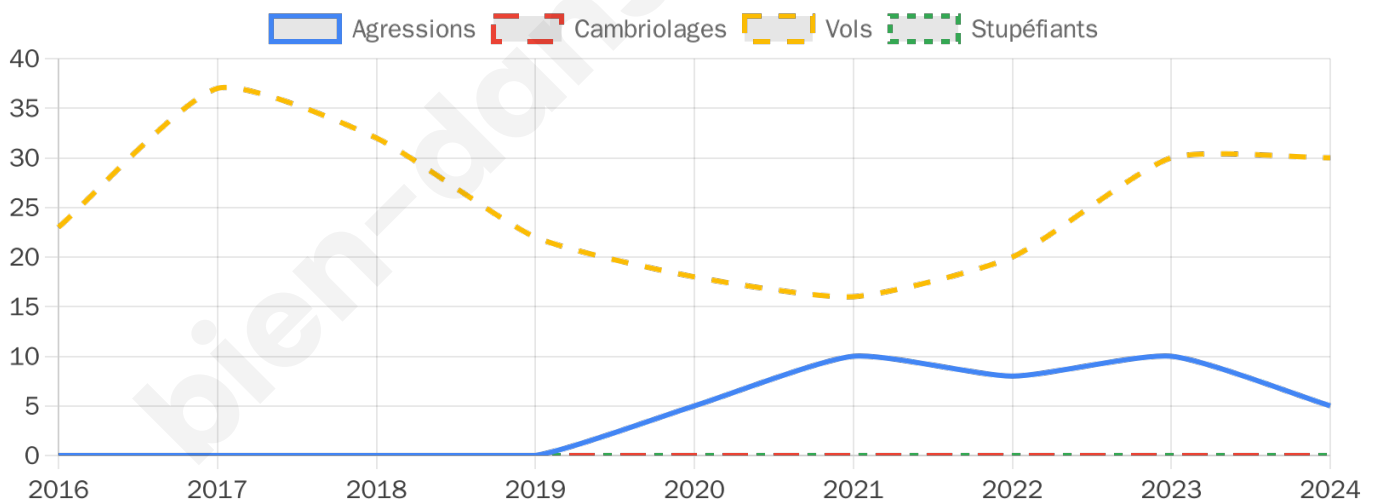
**30**



Stupéfiants

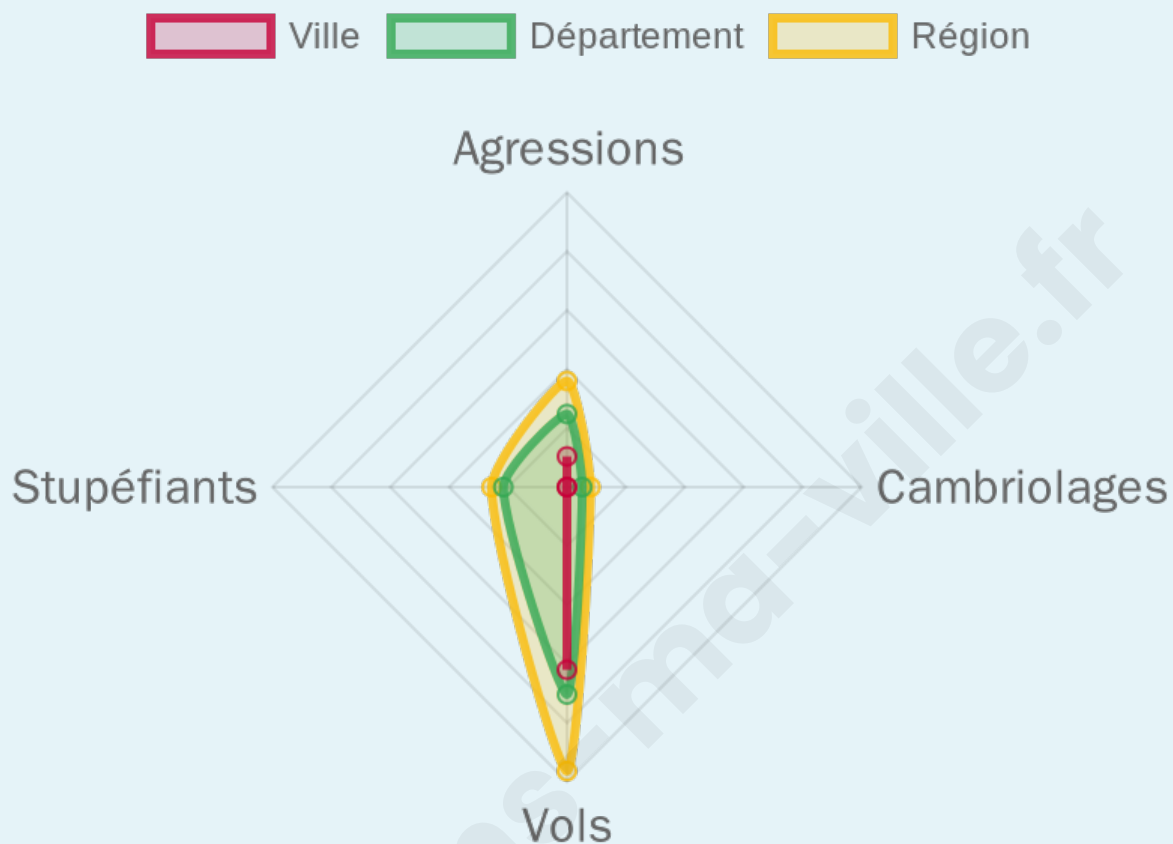
**0**

## Evolution du nombre d'infractions



## Pour comparer

(en proportion du nombre d'habitants)



Sources : Bases statistiques communale, départementale et régionale de la délinquance enregistrée par la police et la gendarmerie nationales selon les dernières parutions officielles de 2025 portant sur l'année 2024 ([data.gouv](https://data.gouv.fr)).

Agressions physiques / sexuelles : Violences sexuelles, coups et blessures volontaires intrafamiliaux, coups et blessures volontaires, autres coups, blessures volontaires et vols violents sans arme.

Cambriolages : Cambriolages de logements.

Vols : Vols avec armes, vols d'accessoires sur véhicules, vols dans les véhicules, vols de véhicules, vols sans violence contre des personnes, destructions, dégradations volontaires et escroqueries.

Stupéfiants : Trafic de stupéfiants dont (AFD) et usage de stupéfiants.

# Services à la population



## Commerce

Hypermarché	X <a href="#">Harly</a> 11km
Supermarché	1
Superette	X <a href="#">Itancourt</a> 9km
Boulangerie	2
Boucherie	X <a href="#">Origny-Sainte-Benoite</a> 5km
Restaurant	1
Garage	3
Station-service	1
Banque	1
La poste	X <a href="#">Saint-Quentin</a> 11km
Coiffeur	3
Tabac	X <a href="#">Saint-Quentin</a> 11km
Bars / discothèque	2
Bibliothèque	X <a href="#">Saint-Quentin</a> 14km
Cinéma	X <a href="#">Saint-Quentin</a> 13km
Vétérinaire	X <a href="#">Mont-d'Origny</a> 6km



## Santé

Pharmacie	1
Hôpital	X <a href="#">Saint-Quentin</a> 16km
Laboratoire d'analyses médicales	X <a href="#">Saint-Quentin</a> 13km
Etablissement pour handicapé	X <a href="#">Origny-Sainte-Benoite</a> 5km
EHPA	X <a href="#">Chevresis-Monceau</a> 9km
Médecin	3
Dentiste	1
Chirurgien	X <a href="#">Saint-Quentin</a> 13km
Dermatologue	X <a href="#">Saint-Quentin</a> 13km
Anesthésiste	X <a href="#">Saint-Quentin</a> 13km
Gastro-entérologue	X <a href="#">Saint-Quentin</a> 12km
Gynécologue	X <a href="#">Saint-Quentin</a> 12km
Cancérologue	X <a href="#">Saint-Quentin</a> 13km
Neurologue	X <a href="#">Origny-Sainte-Benoite</a> 4km
Ophthalmologue	X <a href="#">Saint-Quentin</a> 14km
ORL	X <a href="#">Saint-Quentin</a> 13km
Cardiologue	X <a href="#">Saint-Quentin</a> 14km
Pédiatre	X <a href="#">Saint-Quentin</a> 15km
Pneumologue	X <a href="#">Saint-Quentin</a> 14km
Psychologue	X <a href="#">Saint-Quentin</a> 12km
Radiologue	X <a href="#">Saint-Quentin</a> 13km
Rhumatologue	X <a href="#">Saint-Quentin</a> 13km
Sage-femme	X <a href="#">Itancourt</a> 9km



## Éducation

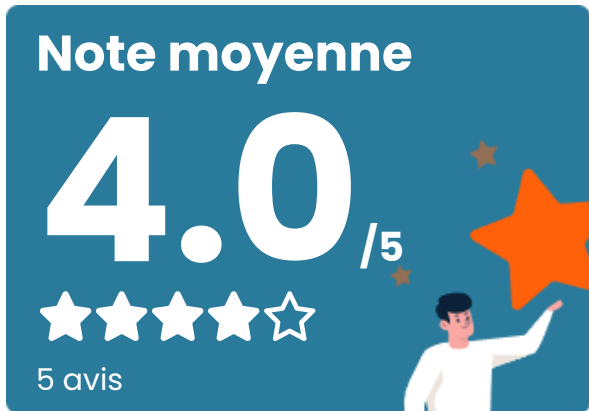
Crèche	X <a href="#">Homblières</a> 9km
Ecole maternelle Public	X <a href="#">Origny-Sainte-Benoite</a> 4km
Ecole maternelle Privé	X <a href="#">Soissons</a> 48km
Ecole primaire Public	1
Ecole primaire Privé	1
Collège Public	1
Collège Privé	X <a href="#">Le Hérie-la-Viéville</a> 13km
Lycée Public	X <a href="#">Saint-Quentin</a> 13km
Lycée Privé	X <a href="#">Le Hérie-la-Viéville</a> 13km

Sources : Base Sirene des entreprises et de leurs établissements selon les dernières parutions officielles de 2025 portant sur l'année 2024 ([data.gouv](#)). Liste, localisation et tarifs des professionnels de santé selon les dernières parutions officielles de 2025 portant sur l'année 2024 ([opendatasoft](#)) et FINISS Extraction du Fichier des établissements selon les dernières parutions officielles de 2025 portant sur l'année 2024 ([data.gouv](#)). Adresse et géolocalisation des établissements d'enseignement du premier et second degrés selon les dernières parutions officielles de 2025 portant sur l'année 2024 ([data.education.gouv](#))

## Villes autour de Ribemont

Ville	Habitants	Superficie	Pop densité	Pop active	Taux chômage	Revenu moyen	Prix immobilier
Thenelles	541	7 km <sup>2</sup>	77 h/km <sup>2</sup>	43.8%	9.2%	18 780 €/an	845 €/m <sup>2</sup>
Sissy (1 avis)	505	10 km <sup>2</sup>	51 h/km <sup>2</sup>	48.5%	4.4%	24 730 €/an	1 050 €/m <sup>2</sup>
Villers-le-Sec	262	10 km <sup>2</sup>	26 h/km <sup>2</sup>	47.3%	5.7%	21 030 €/an	803 €/m <sup>2</sup>
Mont-d'Origny	839	13 km <sup>2</sup>	65 h/km <sup>2</sup>	36.6%	7.9%	19 460 €/an	1 048 €/m <sup>2</sup>
Regny	187	11 km <sup>2</sup>	17 h/km <sup>2</sup>	44.4%	3.7%	24 990 €/an	948 €/m <sup>2</sup>
Pleine-Selve	186	6 km <sup>2</sup>	31 h/km <sup>2</sup>	50.5%	7.5%	21 620 €/an	939 €/m <sup>2</sup>
Origny-Sainte-Benoite	1 587	23 km <sup>2</sup>	69 h/km <sup>2</sup>	42.5%	7.8%	19 410 €/an	924 €/m <sup>2</sup>
Châtillon-sur-Oise	125	2 km <sup>2</sup>	63 h/km <sup>2</sup>	45.6%	7.2%	24 780 €/an	1 537 €/m <sup>2</sup>
Séry-lès-Mézières	601	11 km <sup>2</sup>	55 h/km <sup>2</sup>	48.9%	6.5%	22 560 €/an	957 €/m <sup>2</sup>
Neuville	170	6 km <sup>2</sup>	28 h/km <sup>2</sup>	55.3%	4.1%	23 580 €/an	1 354 €/m <sup>2</sup>
Marcy	151	7 km <sup>2</sup>	22 h/km <sup>2</sup>	45.7%	4.6%	30 430 €/an	1 267 €/m <sup>2</sup>
Mézières-sur-Oise	507	9 km <sup>2</sup>	56 h/km <sup>2</sup>	46%	5.9%	24 540 €/an	957 €/m <sup>2</sup>
Parpeville	191	15 km <sup>2</sup>	13 h/km <sup>2</sup>	44.5%	3.7%	21 550 €/an	742 €/m <sup>2</sup>
Berthenicourt	203	3 km <sup>2</sup>	68 h/km <sup>2</sup>	43.8%	5.9%	22 760 €/an	1 205 €/m <sup>2</sup>
Surfontaine	92	6 km <sup>2</sup>	15 h/km <sup>2</sup>	47.8%	5.4%	NC	NC

# Avis sur la ville de Ribemont



## Moyenne par critère



## Villes autour de Ribemont

Ville	Note globale	Sécurité	Éducation	Sport Loisir	Environnement	Vie pratique
Thenelles	-	-	-	-	-	-
Sissy (1 avis)	2.8	<b>5.0</b>	3.0	3.0	3.0	<b>0.0</b>
Villers-le-Sec	-	-	-	-	-	-
Mont-d'Origny	-	-	-	-	-	-
Regny	-	-	-	-	-	-
Pleine-Selve	-	-	-	-	-	-
Origny-Sainte-Benoite	-	-	-	-	-	-
Châtillon-sur-Oise	-	-	-	-	-	-
Séry-lès-Mézières	-	-	-	-	-	-
Neuvillette	-	-	-	-	-	-
Marcy	-	-	-	-	-	-
Mézières-sur-Oise	-	-	-	-	-	-
Parpeville	-	-	-	-	-	-
Berthenicourt	-	-	-	-	-	-
Surfontaine	-	-	-	-	-	-



# **Vous aimez votre ville ? Notez-la !**

Et faites-nous part de vos remarques constructives



Avec

**BIEN** dans ma **VILLE** 