



Version web

Ville de Le Ribay

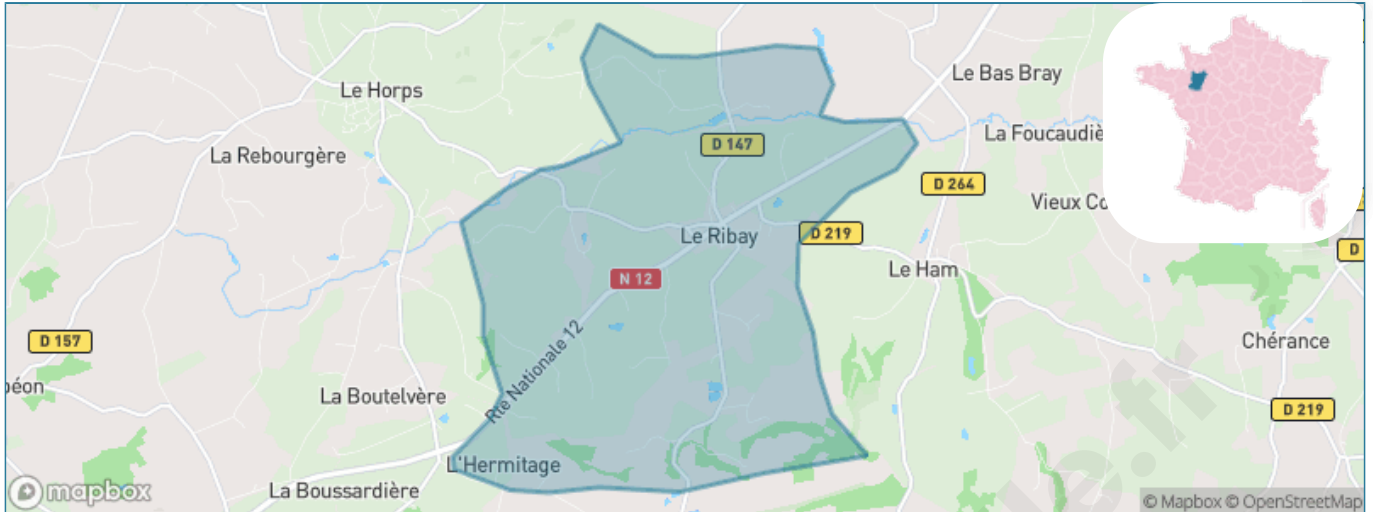
Présenté par

BIEN dans
ma **VILLE** 

Sommaire

Situation géographique	3
Statistiques sur la population	4
Evolution du nombre d'habitants	4
Tranche d'âge	5
0-14 ans	5
15-29 ans	5
30-44 ans	5
45-59 ans	5
60-74 ans	5
75-89 ans	5
90 ans et +	5
Activité professionnelle	5
Agriculteurs	5
Artisans, Commerçants	5
Cadres et sup.	5
Professions intermédiaires	5
Employé	5
Ouvrier	5
Retraité	5
Autres	5
Niveau de diplôme	6
Sans diplôme ou CEP	6
Brevet, BEPC, DNB	6
CAP-BEP ou équivalent	6
BAC ou équivalent	6
BAC+2	6
BAC+3 ou +4	6
BAC+5 ou plus	6
Composition des ménages	6
Couple sans enfant	6
Couple avec enfant(s)	6
Famille monoparentale	6
Colocation / Autre	6
Personnes seules	6
Profils électoraux	7
Premier tour	7
Sécurité	8
Evolution du nombre d'infractions	8
Pour comparer	9
Services à la population	10
Commerce	10
Éducation	10
Villes autour de Le Ribay	12

Situation géographique



i Informations clés

- **Région** : Pays de la Loire
- **Département** : Mayenne
- **Code postal** : 53640
- **Superficie** : 17 km²



Statistiques sur la population



Nombre d'habitants

463



Age moyen

42 ans



Pop active

45.4%



Taux chômage

7.6%



Pop densité

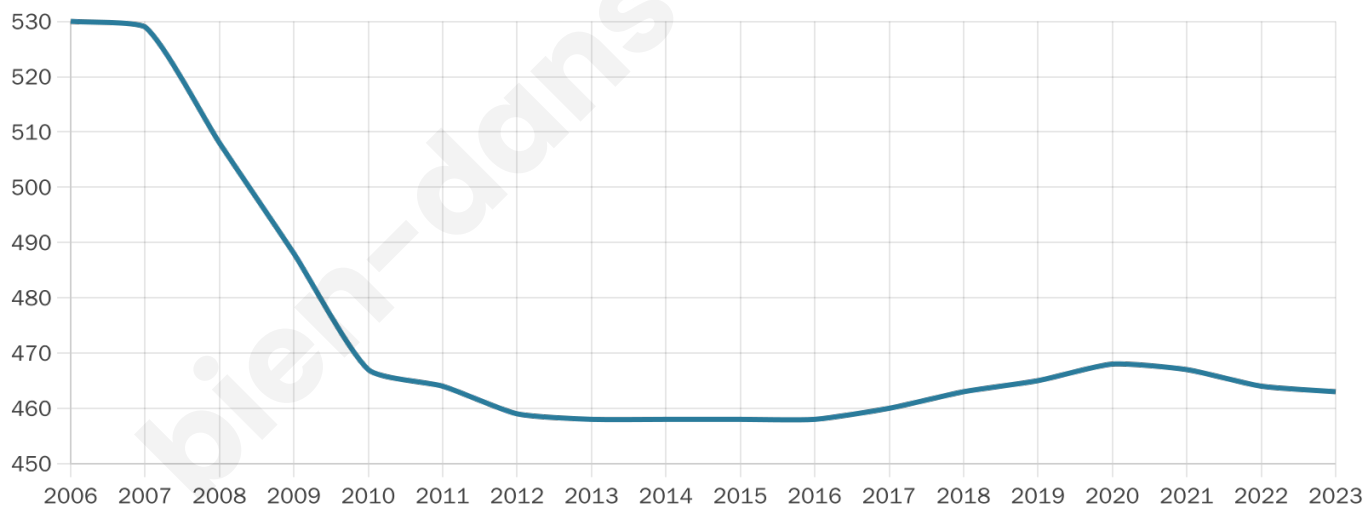
27 h/km²



Revenu moyen

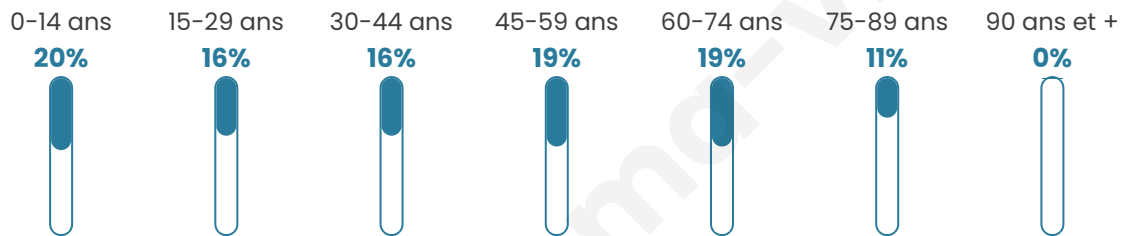
20 690 €/an

Evolution du nombre d'habitants

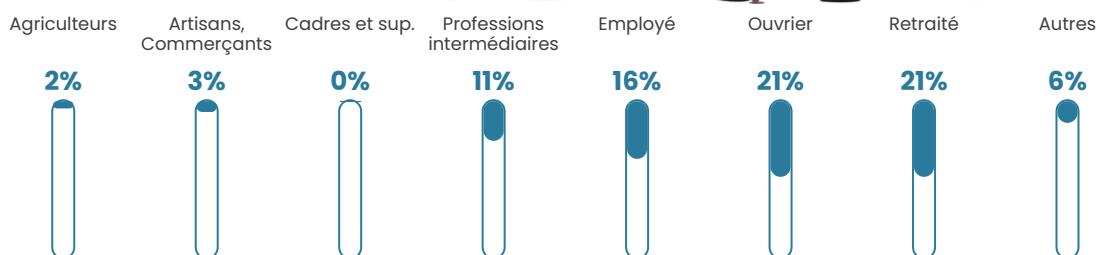


Sources : Institut national de la statistique et des études économiques (insee) selon Les dernières parutions officielles de 2024 portant sur les années 2020, 2021 et 2022.


Tranche d'âge




Activité professionnelle



Niveau de diplôme






Composition des ménages



Profils électoraux

Premier tour

	Emmanuel MACRON	38.43 %
	Marine LE PEN	33.88 %
	Jean-Luc MÉLENCHON	8.68 %
	Éric ZEMMOUR	4.96 %
	Jean LASSALLE	4.55 %
	Yannick JADOT	2.48 %
	Valérie PÉCRESE	2.48 %
	Nicolas DUPONT-AIGNAN	2.07 %
	Anne HIDALGO	1.24 %
	Nathalie ARTHAUD	0.41 %
	Fabien ROUSSEL	0.41 %
	Philippe POUTOU	0.41 %



324 inscrits

Participation : 77.47%

Votes blancs : 2.79%

Votes nuls : 0.80%

Second tour

	Emmanuel MACRON	53,36 %
	Marine LE PEN	46,64 %

324 inscrits

Participation : 78.7%

Votes blancs : 4.31%

Votes nuls : 2.35%

Sécurité



Agressions physiques / sexuelles

0



Cambriolages

0



Vols / dégradations

0



Stupéfiants

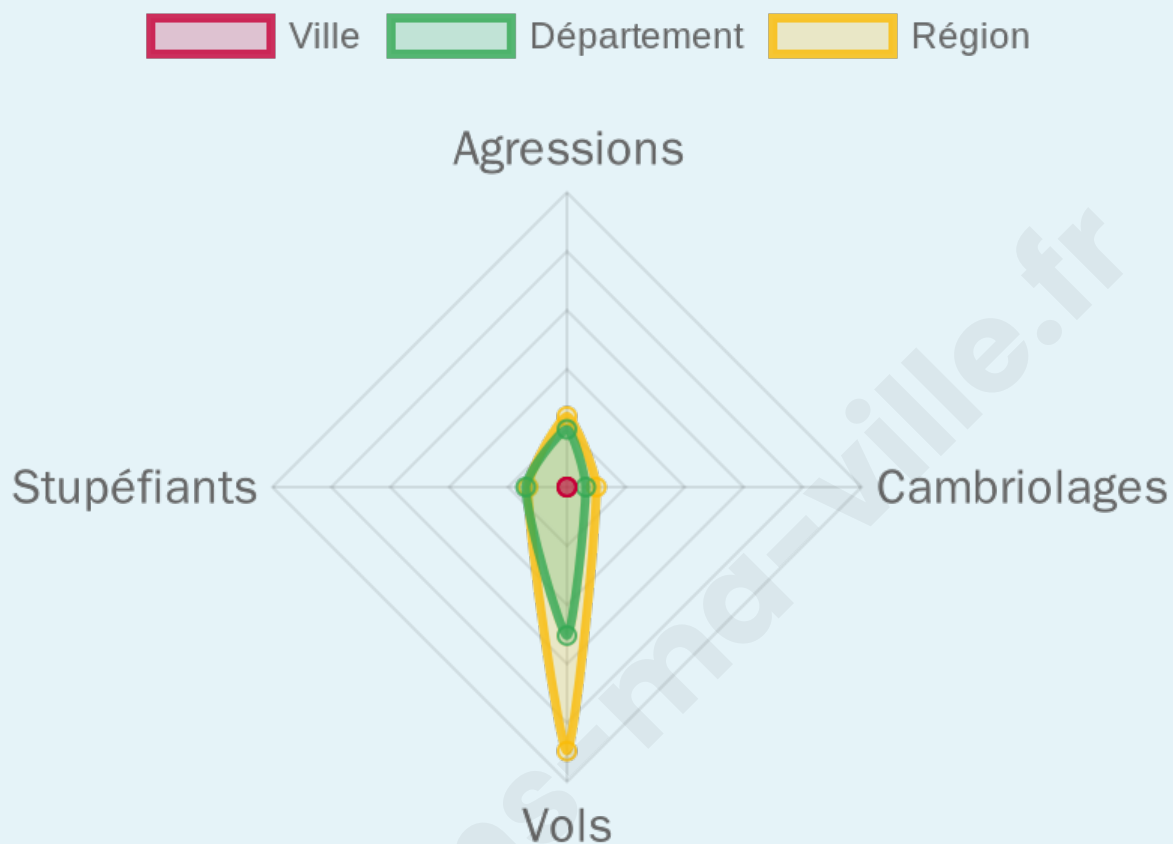
0

Evolution du nombre d'infractions



Pour comparer

(en proportion du nombre d'habitants)



Sources : Bases statistiques communale, départementale et régionale de la délinquance enregistrée par la police et la gendarmerie nationales selon les dernières parutions officielles de 2025 portant sur l'année 2024 ([data.gouv](https://data.gouv.fr)).

Agressions physiques / sexuelles : Violences sexuelles, coups et blessures volontaires intrafamiliaux, coups et blessures volontaires, autres coups, blessures volontaires et vols violents sans arme.

Cambriolages : Cambriolages de logements.

Vols : Vols avec armes, vols d'accessoires sur véhicules, vols dans les véhicules, vols de véhicules, vols sans violence contre des personnes, destructions, dégradations volontaires et escroqueries.

Stupéfiants : Trafic de stupéfiants dont (AFD) et usage de stupéfiants.

Services à la population



Commerce

Hypermarché	X <u>Villaines-la-Juhel</u> 12km
Supermarché	X <u>Lassay-les-Châteaux</u> 8km
Superette	X <u>Charchigné</u> 4km
Boulangerie	1
Boucherie	X <u>Javron-les-Chapelles</u> 7km
Restaurant	1
Garage	2
Station-service	X <u>Lassay-les-Châteaux</u> 8km
Banque	3
La poste	X <u>Charchigné</u> 4km
Coiffeur	1
Tabac	X <u>Aron</u> 14km
Bars / discothèque	1
Bibliothèque	X <u>Mayenne</u> 17km
Cinéma	X <u>Villaines-la-Juhel</u> 11km
Vétérinaire	X <u>Le Ham</u> 3km



Santé

Pharmacie	X <u>Javron-les-Chapelles</u> 7km
Hôpital	X <u>Mayenne</u> 17km
Laboratoire d'analyses médicales	X <u>Villaines-la-Juhel</u> 11km
Etablissement pour handicapé	X <u>Saint-Fraimbault-de-Prières</u> 13km
EHPA	X <u>Le Horps</u> 4km
Médecin	X <u>Javron-les-Chapelles</u> 7km
Dentiste	X <u>Lassay-les-Châteaux</u> 8km
Chirurgien	X <u>Mayenne</u> 18km
Dermatologue	X <u>Ambrières-les-Vallées</u> 16km
Anesthésiste	X <u>Alençon</u> 37km
Gastro-entérologue	X <u>Alençon</u> 39km
Gynécologue	X <u>Mayenne</u> 18km
Cancérologue	X <u>Laval</u> 45km
Neurologue	X <u>Laval</u> 44km
Ophthalmologue	X <u>Mayenne</u> 17km
ORL	X <u>Alençon</u> 38km
Cardiologue	X <u>Bagnoles de l'Orne Normandie</u> 19km
Pédiatre	X <u>Alençon</u> 39km
Pneumologue	X <u>Alençon</u> 37km
Psychologue	X <u>Mayenne</u> 18km
Radiologue	X <u>Mayenne</u> 17km
Rhumatologue	X <u>Alençon</u> 37km
Sage-femme	X <u>Villaines-la-Juhel</u> 11km



Éducation

Crèche	X <u>Le Horps</u> 3km
Ecole maternelle Public	X <u>Loupfougères</u> 7km
Ecole maternelle Privé	X <u>Bazougers</u> 42km
Ecole primaire Public	1
Ecole primaire Privé	X <u>Le Horps</u> 4km
Collège Public	X <u>Lassay-les-Châteaux</u> 8km
Collège Privé	X <u>Villaines-la-Juhel</u> 11km
Lycée Public	X <u>Mayenne</u> 18km
Lycée Privé	X <u>Mayenne</u> 17km

Sources : Base Sirene des entreprises et de leurs établissements selon les dernières parutions officielles de 2025 portant sur l'année 2024

([data.gouv](#)). Liste, localisation et tarifs des professionnels de santé selon les dernières parutions officielles de 2025 portant sur l'année 2024 ([opendatasoft](#)) et FINISS Extraction du Fichier des établissements selon les dernières parutions officielles de 2025 portant sur l'année 2024 ([data.gouv](#)). Adresse et géolocalisation des établissements d'enseignement du premier et second degrés selon les dernières parutions officielles de 2025 portant sur l'année 2024 ([data.education.gouv](#))

bien-dans-ma-ville.fr

Villes autour de Le Ribay

Ville	Habitants	Superficie	Pop densité	Pop active	Taux chômage	Revenu moyen	Prix immobilier
Le Ham	338	25 km ²	14 h/km ²	47.9%	3.8%	20 700 €/an	685 €/m ²
Charchigné	459	14 km ²	33 h/km ²	44.9%	1.7%	21 130 €/an	885 €/m ²
Le Horps	716	23 km ²	31 h/km ²	46.2%	2%	22 010 €/an	847 €/m ²
Hardanges (1 avis)	169	18 km ²	9 h/km ²	46.7%	3%	20 150 €/an	509 €/m ²
Chevaigné-du-Maine (1 avis)	150	13 km ²	12 h/km ²	42%	4%	19 770 €/an	620 €/m ²
Javron-les-Chapelles	1 314	38 km ²	35 h/km ²	41.6%	3.5%	21 680 €/an	821 €/m ²
Loupfougères	408	18 km ²	23 h/km ²	47.3%	3.2%	20 890 €/an	1 017 €/m ²
La Chapelle-au-Riboul	505	13 km ²	39 h/km ²	44%	2.4%	19 660 €/an	1 121 €/m ²
Champéon (1 avis)	636	21 km ²	30 h/km ²	42.8%	3.9%	19 780 €/an	824 €/m ²
Montreuil-Poulay (1 avis)	373	16 km ²	23 h/km ²	49.3%	2.7%	20 090 €/an	815 €/m ²
Lassay-les-Châteaux (1 avis)	2 247	57 km ²	39 h/km ²	40.4%	2.4%	21 930 €/an	1 013 €/m ²
Crennes-sur-Fraubée	192	12 km ²	16 h/km ²	45.3%	5.7%	23 510 €/an	1 165 €/m ²
Champgenéteux	492	25 km ²	20 h/km ²	47.6%	3.7%	20 770 €/an	792 €/m ²
Sainte-Marie-du-Bois	226	11 km ²	21 h/km ²	38.5%	3.5%	19 810 €/an	569 €/m ²
Villaines-la-Juhel (2 avis)	2 671	28 km ²	95 h/km ²	37.8%	4.6%	20 980 €/an	910 €/m ²

bien-dans-ma-ville.fr



Vous aimez votre ville ? Notez-la !

Et faites-nous part de vos remarques constructives



Avec

BIEN dans ma **VILLE** 