



Version web

Ville de Rians

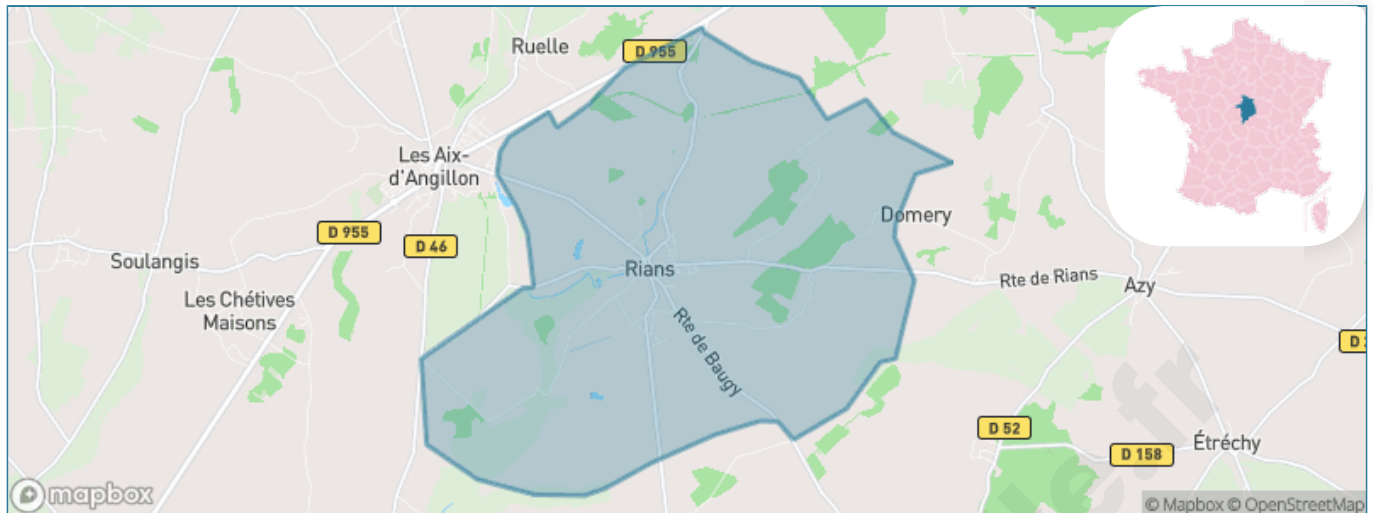
Présenté par

BIEN dans
ma **VILLE** 

Sommaire

| | |
|---|----|
| Situation géographique | 3 |
| Statistiques sur la population | 4 |
| Evolution du nombre d'habitants | 4 |
| Tranche d'âge | 5 |
| 0-14 ans | 5 |
| 15-29 ans | 5 |
| 30-44 ans | 5 |
| 45-59 ans | 5 |
| 60-74 ans | 5 |
| 75-89 ans | 5 |
| 90 ans et + | 5 |
| Activité professionnelle | 5 |
| Agriculteurs | 5 |
| Artisans, Commerçants | 5 |
| Cadres et sup. | 5 |
| Professions intermédiaires | 5 |
| Employé | 5 |
| Ouvrier | 5 |
| Retraité | 5 |
| Autres | 5 |
| Niveau de diplôme | 6 |
| Sans diplôme ou CEP | 6 |
| Brevet, BEPC, DNB | 6 |
| CAP-BEP ou équivalent | 6 |
| BAC ou équivalent | 6 |
| BAC+2 | 6 |
| BAC+3 ou +4 | 6 |
| BAC+5 ou plus | 6 |
| Composition des ménages | 6 |
| Couple sans enfant | 6 |
| Couple avec enfant(s) | 6 |
| Famille monoparentale | 6 |
| Colocation / Autre | 6 |
| Personnes seules | 6 |
| Profils électoraux | 7 |
| Premier tour | 7 |
| Sécurité | 8 |
| Evolution du nombre d'infractions | 8 |
| Pour comparer | 9 |
| Services à la population | 10 |
| Commerce | 10 |
| Éducation | 10 |
| Villes autour de Rians | 11 |

Situation géographique



i Informations clés

- **Région** : Centre-Val de Loire
- **Département** : Cher
- **Code postal** : 18220
- **Superficie** : 32 km²



Statistiques sur la population



Nombre d'habitants

950



Age moyen

42 ans



Pop active

50.5%



Taux chômage

7.2%



Pop densité

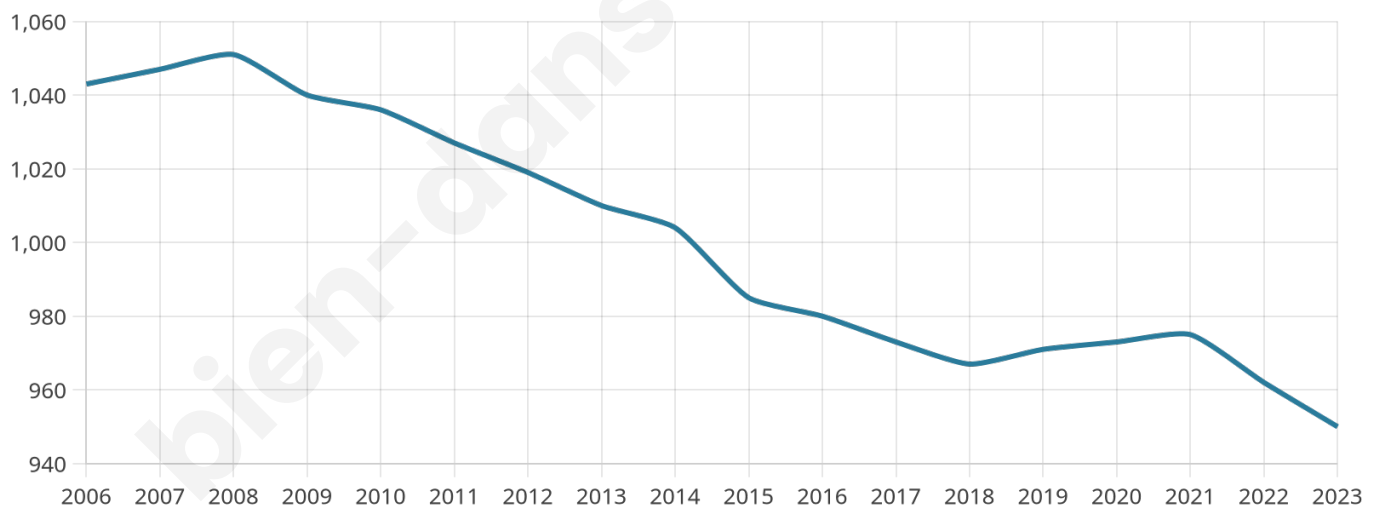
30 h/km²



Revenu moyen

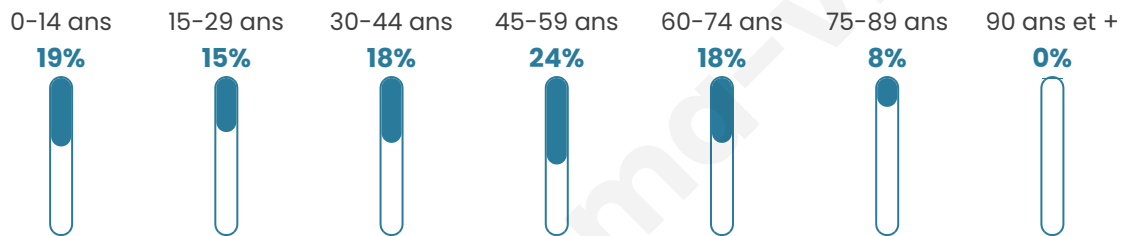
22 710 €/an

Evolution du nombre d'habitants

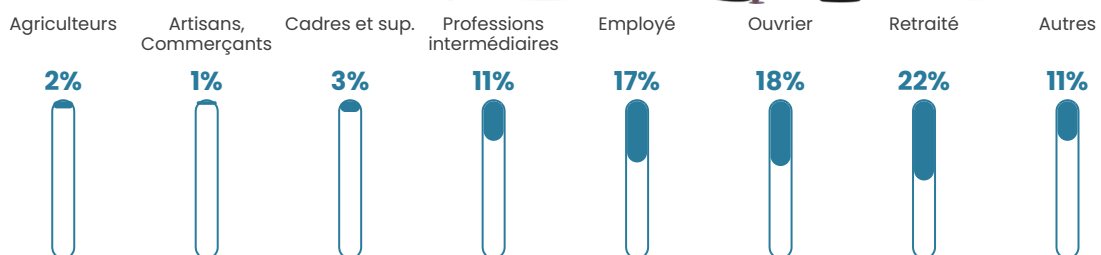


Sources : Institut national de la statistique et des études économiques (insee) selon Les dernières parutions officielles de 2024 portant sur les années 2020, 2021 et 2022.

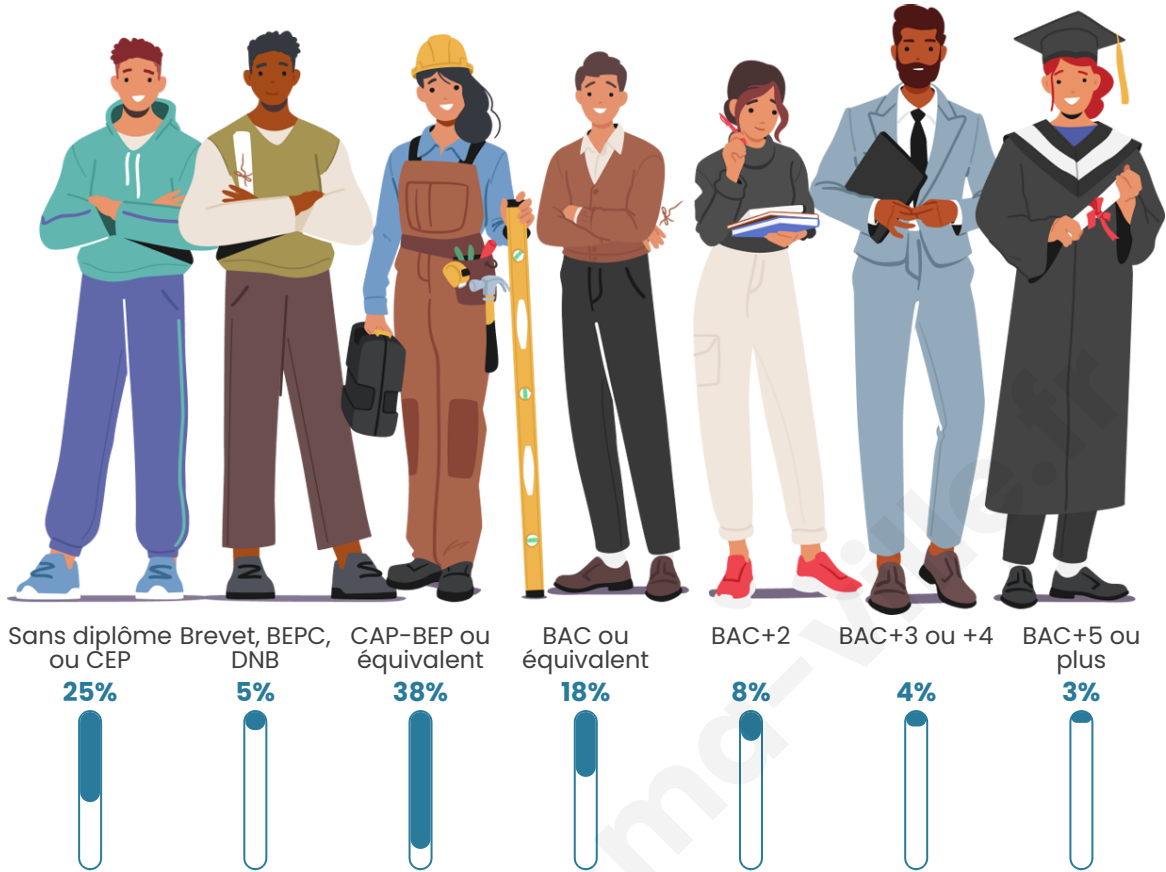
Tranche d'âge




Activité professionnelle



Niveau de diplôme












Composition des ménages



Profils électoraux

Premier tour

| | | |
|---|-----------------------|---------|
|  | Marine LE PEN | 38.27 % |
|  | Emmanuel MACRON | 22.92 % |
|  | Jean-Luc MÉLENCHON | 11.91 % |
|  | Éric ZEMMOUR | 4.87 % |
|  | Valérie PÉCRESSE | 4.87 % |
|  | Jean LASSALLE | 4.33 % |
|  | Fabien ROUSSEL | 3.61 % |
|  | Anne HIDALGO | 2.71 % |
|  | Nicolas DUPONT-AIGNAN | 2.71 % |
|  | Yannick JADOT | 1.62 % |
|  | Nathalie ARTHAUD | 1.26 % |
|  | Philippe POUTOU | 0.90 % |



727 inscrits

Participation : 79.09%

Votes blancs : 3.13%

Votes nuls : 0.52%

Second tour

| | | |
|---|-----------------|---------|
|  | Emmanuel MACRON | 42,88 % |
|  | Marine LE PEN | 57,12 % |

727 inscrits

Participation : 81.84%

Votes blancs : 7.23%

Votes nuls : 3.03%

Sécurité



Agressions physiques / sexuelles

0



Cambriolages

0



Vols / dégradations

0



Stupéfiants

0

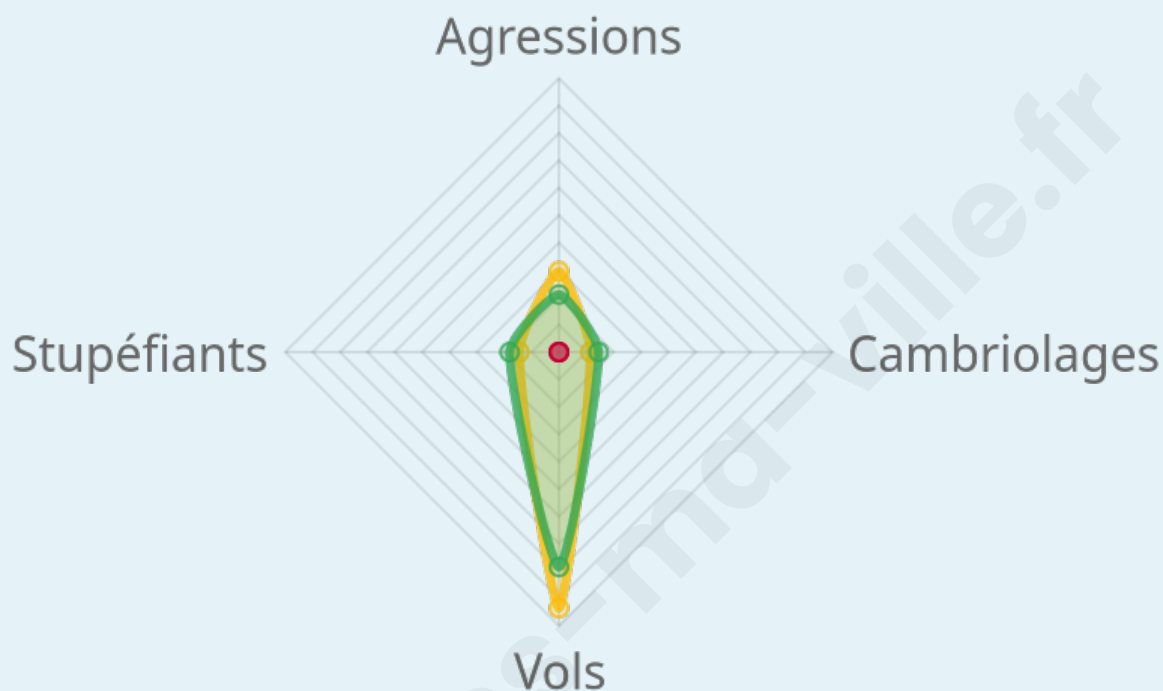
Evolution du nombre d'infractions



Pour comparer

(en proportion du nombre d'habitants)

■ Ville ■ Département ■ Région



Sources : Bases statistiques communale, départementale et régionale de la délinquance enregistrée par la police et la gendarmerie nationales selon les dernières parutions officielles de 2025 portant sur l'année 2024 ([data.gouv](https://data.gouv.fr)).

Agressions physiques / sexuelles : Violences sexuelles, coups et blessures volontaires intrafamiliaux, coups et blessures volontaires, autres coups, blessures volontaires et vols violents sans arme.

Cambriolages : Cambriolages de logements.

Vols : Vols avec armes, vols d'accessoires sur véhicules, vols dans les véhicules, vols de véhicules, vols sans violence contre des personnes, destructions, dégradations volontaires et escroqueries.

Stupéfiants : Trafic de stupéfiants dont (AFD) et usage de stupéfiants.

Services à la population



Commerce

| | |
|--------------------|---|
| Hypermarché | X Bourges 18km |
| Supermarché | X Les Aix-d'Angillon 4km |
| Superette | X Menetou-Salon 11km |
| Boulangerie | X Les Aix-d'Angillon 4km |
| Boucherie | X Les Aix-d'Angillon 3km |
| Restaurant | X Les Aix-d'Angillon 4km |
| Garage | 1 |
| Station-service | X Les Aix-d'Angillon 4km |
| Banque | X Les Aix-d'Angillon 4km |
| La poste | X Les Aix-d'Angillon 4km |
| Coiffeur | X Les Aix-d'Angillon 3km |
| Tabac | X Saint-Germain-du-Puy 13km |
| Bars / discothèque | X Les Aix-d'Angillon 4km |
| Bibliothèque | X Bourges 20km |
| Cinéma | X Bourges 19km |
| Vétérinaire | X Henrichemont 15km |



Santé

| | |
|----------------------------------|---|
| Pharmacie | X Les Aix-d'Angillon 4km |
| Hôpital | X Bourges 17km |
| Laboratoire d'analyses médicales | X Bourges 18km |
| Etablissement pour handicapé | X Veaugues 13km |
| EHPA | X Les Aix-d'Angillon 4km |
| Médecin | X Sainte-Solange 7km |
| Dentiste | X Les Aix-d'Angillon 4km |
| Chirurgien | X Farges-en-Septaine 13km |
| Dermatologue | X Bourges 19km |
| Anesthésiste | X Saint-Doulchard 21km |
| Gastro-entérologue | X Saint-Doulchard 21km |
| Gynécologue | X Bourges 17km |
| Cancérologue | X Saint-Doulchard 21km |
| Neurologue | X Bourges 19km |
| Ophthalmologue | X Bourges 20km |
| ORL | X Bourges 17km |
| Cardiologue | X Bourges 17km |
| Pédiatre | X Saint-Doulchard 21km |
| Pneumologue | X Bourges 20km |
| Psychologue | X Bourges 20km |
| Radiologue | X Bourges 18km |
| Rhumatologue | X Saint-Doulchard 21km |
| Sage-femme | X Les Aix-d'Angillon 4km |



Éducation

| | |
|-------------------------|---|
| Crèche | 1 |
| Ecole maternelle Public | X Gron 12km |
| Ecole maternelle Privé | X Bourges 22km |
| Ecole primaire Public | 1 |
| Ecole primaire Privé | X Vasselay 17km |
| Collège Public | X Saint-Germain-du-Puy 14km |
| Collège Privé | X Bourges 18km |
| Lycée Public | X Bourges 17km |
| Lycée Privé | X Bourges 17km |

Sources : Base Sirene des entreprises et de leurs établissements selon les dernières parutions officielles de 2025 portant sur l'année 2024 ([data.gouv](#)). Liste, localisation et tarifs des professionnels de santé selon les dernières parutions officielles de 2025 portant sur l'année 2024 ([opendatasoft](#)) et FINISS Extraction du Fichier des établissements selon les dernières parutions officielles de 2025 portant sur l'année 2024 ([data.gouv](#)). Adresse et géolocalisation des établissements d'enseignement du premier et second degrés selon les dernières parutions officielles de 2025 portant sur l'année 2024 ([data.education.gouv](#))

Villes autour de Rians

| Ville | Habitants | Superficie | Pop densité | Pop active | Taux chômage | Revenu moyen | Prix immobilier |
|--------------------------|-----------|--------------------|-----------------------|------------|--------------|--------------|------------------------|
| Les Aix-d'Angillon | 1 877 | 14 km ² | 134 h/km ² | 43.4% | 5.1% | 21 620 €/an | 1 055 €/m ² |
| Saint-Céols | 16 | 3 km ² | 5 h/km ² | 43.8% | 0% | NC | NC |
| Aubinges | 401 | 11 km ² | 36 h/km ² | 50.6% | 3.2% | 24 070 €/an | 1 824 €/m ² |
| Morogues (2 avis) | 424 | 30 km ² | 14 h/km ² | 42.7% | 5.9% | 22 770 €/an | 811 €/m ² |
| Brécy | 927 | 39 km ² | 24 h/km ² | 55% | 3.6% | 22 850 €/an | 1 154 €/m ² |
| Parassy | 415 | 26 km ² | 16 h/km ² | 50.1% | 2.4% | 22 630 €/an | 786 €/m ² |
| Sainte-Solange | 1 111 | 31 km ² | 36 h/km ² | 47.5% | 3.5% | 23 750 €/an | 1 228 €/m ² |
| Soulangis | 454 | 13 km ² | 35 h/km ² | 52.9% | 5.1% | 25 750 €/an | 859 €/m ² |
| Azy (1 avis) | 450 | 27 km ² | 17 h/km ² | 46.7% | 6.7% | 22 190 €/an | 1 054 €/m ² |
| Montigny | 316 | 28 km ² | 11 h/km ² | 46.8% | 4.1% | 24 390 €/an | 805 €/m ² |
| Humbligny (3 avis) | 175 | 20 km ² | 9 h/km ² | 49.1% | 2.9% | 19 660 €/an | 493 €/m ² |
| Étréchy | 408 | 31 km ² | 13 h/km ² | 46.8% | 4.9% | 21 130 €/an | 960 €/m ² |
| Saint-Michel-de-Volangis | 474 | 17 km ² | 28 h/km ² | 47.7% | 1.9% | 26 240 €/an | 1 464 €/m ² |
| Nohant-en-Goût | 548 | 24 km ² | 23 h/km ² | 44.5% | 1.5% | 24 620 €/an | 2 232 €/m ² |
| Menetou-Salon (2 avis) | 1 626 | 37 km ² | 44 h/km ² | 44.5% | 4.2% | 23 200 €/an | 945 €/m ² |

bien-dans-ma-ville.fr



Vous aimez votre ville ? Notez-la !

Et faites-nous part de vos remarques constructives



Avec

BIEN dans ma **VILLE** 